FA 768.11 (4 3-4)

~~860.R345c(4-III/IV)~~

Harvard College Library

FROM THE BEQUEST OF

CHARLES SUMNER, LL.D.,

OF BOSTON.

(Class of 1830.)

"For Books relating to Politics and Fine Arts."

5 April, 1900.

TRANSFERRED TO
FINE ARTS LIBRARY

HARVARD COLLEGE
LIBRARY

TRANSFERRED TO

DIE

KUNSTDENKMÄLER

DER

RHEINPROVINZ

DIE

KUNSTDENKMÄLER

DER

RHEINPROVINZ

IM AUFTRAGE DES PROVINZIALVERBANDES

HERAUSGEGEBEN

VON

PAUL CLEMEN

VIERTER BAND

III.

DIE KUNSTDENKMÄLER DES KREISES BERGHEIM

DÜSSELDORF

DRUCK UND VERLAG VON L. SCHWANN

1899

DIE

KUNSTDENKMÄLER

DES KREISES

BERGHEIM

IM AUFTRAGE

DES PROVINZIALVERBANDES DER RHEINPROVINZ

IN VERBINDUNG MIT

ERNST POLACZEK

BEARBEITET

VON

PAUL CLEMEN

MIT 10 TAFELN UND 82 ABBILDUNGEN IM TEXT

DÜSSELDORF
DRUCK UND VERLAG VON L. SCHWANN
1899.

~~FA768.11~~

FA768.11 (4 3-4)



~~DEPOSITED IN THE LIBRARY~~
~~OF THE~~
~~GERMANIC MUSEUM~~

ALLE RECHTE VORBEHALTEN

VORBEMERKUNG.

Mit der Beschreibung der Kunstdenkmäler des Kreises Bergheim betritt die Denkmälerstatistik ein Gebiet, in dem der Schwerpunkt nicht wie bisher in den kirchlichen Bauten, sondern in den profanen Anlagen liegt. Wohl enthält der Kreis auch ausser den beiden stattlichen Hauptkirchen, der Pfarrkirche zu Bergheim und der ehemaligen Kollegiatstiftskirche zu Kerpen, eine grosse Anzahl von interessanten romanischen und gothischen kirchlichen Gebäuden, aber sie werden doch an kunstgeschichtlicher Bedeutung übertroffen von den Burgen und Schlössern, die in langer Reihe die fruchtbare Sohle des Erftthales füllen, voran die Renaissanceschlösser Bedburg und Frens, sowie Schloss Harff, das zugleich ausserordentlich wertvolle und reiche Sammlungen im Inneren birgt. Wie bei den früheren Heften musste auch hier darauf verzichtet werden, in dem Netz der nachweisbaren und angeblichen Römerstrassen einige Ordnung zu schaffen: Diese Feststellung muss späterer systematischer Untersuchung des ganzen linken Rheinufers vorbehalten bleiben.

Bei der Bearbeitung des Heftes ist wieder, wie bei dem Landkreis Köln, eine Arbeitsteilung eingetreten. An der Aufnahme wie an der Ausarbeitung hat Herr Dr. Ernst Polaczek teilgenommen, der von Juni 1896 bis Juli 1897 als wissenschaftlicher Hülfsarbeiter bei der Kommission für die Denkmälerstatistik thätig gewesen ist; er hat im Ganzen etwa ein Drittel des Kreises bearbeitet. Die einzelnen Abschnitte sind zur Unterscheidung der Autoren durch [C.] und [P.] gekennzeichnet worden. Eine wesentliche Unterstützung ward den Verfassern schon bei der Ausarbeitung des Textes zu Teil durch Herrn Pfarrer Füssenich zu Lendersdorf, der als geborener Bergheimer und langjähriger Kaplan zu Morken mit der Ortsgeschichte eingehend vertraut ist. Er stellte das historische Material, das er für die von ihm vorbereitete Geschichte des Dekanates Bergheim gesammelt hat, mit der rühmlichsten Liberalität in den Dienst des Unternehmens und hat nicht nur durch grössere historische Beiträge sondern auch durch eine Fülle einzelner Notizen und Zusätze, sowie zuletzt durch die Durchsicht der Druckbogen sich den lebhaftesten Dank der Bearbeiter und der Kommission für die Denkmälerstatistik verdient. Verschiedene Zusätze und Nachträge stammen dann von dem seit März 1898 als Assistenten bei der Kommission für die Denkmälerstatistik beschäftigten Herrn Dr. Edmund Renard, der zugleich während der Abwesenheit des Unterzeichneten auf einer Studienreise im Oriente den Vorsitzenden der genannten Kommission, Herrn Geh. Justizrat Prof. Dr. Loersch, bei der Überwachung der Drucklegung unterstützte. Bei der Beschreibung der Archive konnte wieder die im Auftrage

der Gesellschaft für rheinische Geschichtskunde von Herrn Dr. ARMIN TILLE durchgeführte Inventarisation der kleineren Archive der Rheinprovinz benutzt werden.

Die Vorarbeiten und die Aufnahmen an Ort und Stelle wurden wirksam gefördert durch das Entgegenkommen und das persönliche Interesse des Königlichen Landrates des Kreises Bergheim, des Herrn Grafen OTTO VON BEISSEL ZU GYMNICH. Der Dank des Unterzeichneten gebührt dann ausser den obengenannten Mitarbeitern an erster Stelle dem Herrn Grafen ERNST VON MIRBACH-HARFF, der nicht nur in der liebenswürdigsten Weise die Schätze seines Schlosses, seiner Bibliothek, seines Archives eröffnete, dem Bearbeiter seine persönliche Führung in der Nachbarschaft angedeihen liess, sondern auch den Text durch eine Reihe von wertvollen, zumeist genealogischen und heraldischen Notizen vervollständigte und zuletzt noch die mühevolle Durchsicht der Druckbogen übernahm. Weiterhin sind die Autoren zu Dank verpflichtet Herrn Major E. VON OIDTMAN in Berlin, der wie bisher seine reichen Kenntnisse der rheinischen Lokalgeschichte in den Dienst der Denkmälerstatistik stellte, den Herren Reichsgraf und Marquis KARL EUGEN VON UND ZU HOENSBROECH zu Türnich, Graf MAX BERGHE VON TRIPS zu Hemmersbach, Freiherr PIUS VON DEM BONGART zu Paffendorf, Freiherr CLEMENS VON LOË zu Bergerhausen, Freiherr VON HOEVEL zu Bonn, Freiherr VON MYLIUS zu Burg Linzenich, ferner dem Direktor der rheinischen Ritterakademie zu Bedburg, Herrn Dr. POPPELREUTER, Herrn Dr. LUDWIG SCHEIBLER zu Bonn, Herrn Dr. H. OIDTMANN in Linnich und Herrn Architekt THEODOR ROSS in Köln. Dank gebührt endlich den sämtlichen Herren Geistlichen des Gebietes, denen die Abschnitte über ihre Kirchen vor der Drucklegung noch einmal zur Durchsicht vorlagen. Insbesondere ist der Unterzeichnete verpflichtet dem Herrn Dechanten HAHN in Kerpen, und den Herren Pfarrern FRISCHEN in Bedburg, LAUTERBORN in Bergheim, PORTZ in Elsdorf, GILLISSEN in Blatzheim, KEUTEN in Lipp.

Die Abbildungen Nr. 2, 3, 10–14, 17–22, 28–30, 34–36, 38–40, 42, 44–47, 51–55, 60–62, 64–70, 73–77, 80–82 sind nach Zeichnungen des Herrn Dombaumeisters LUDWIG ARNTZ zu Strassburg i. E. angefertigt, Nr. 26, 27, 49, 50 nach Zeichnungen des Herrn Architekten FRIEDRICH PÜTZER in Darmstadt, Nr. 6, 7, 15 nach Zeichnungen des Herrn Architekten GISBERT ERKENS in Köln, Nr. 72 und 79 nach Zeichnungen des Herrn Architekten JOSEF RENARD in Köln, Nr. 48 und Tafel IX nach Aufnahmen des verstorbenen Baumeisters FRANZ SCHMITZ in Köln, Nr. 56–59 nach Zeichnungen des Herrn Malers GERHARD SCHOOFS in Kevelaer, Nr. 4, 5, 23, 25 nach Aufnahmen des Herrn Hofphotographen ANSELM SCHMITZ in Köln. Die Tafeln I, III–IX hat die Kunstanstalt von B. KÜHLEN in M.-Gladbach, die Karte Herr Landmesser HEINRICH KÜNKLER in Bonn angefertigt.

Der Kreisausschuss des Kreises Bergheim hat zu den Kosten des vorliegenden Heftes einen Beitrag bewilligt.

Bonn, im Januar 1899.

PAUL CLEMEN.

EINLEITUNG.

Der Kreis Bergheim ist der nordwestlichste Teil des Regierungsbezirks Köln; seine Grenzen bilden im Osten der Landkreis Köln, im Süden der Kreis Euskirchen, im Westen die zum Regierungsbezirk Aachen gehörigen Kreise Jülich und Düren, im Norden die einen Teil des Regierungsbezirks Düsseldorf bildenden Kreise Grevenbroich und Neuss. Der Kreis umfasst bei einem Flächeninhalt von 363 qkm 45 ha 14 Bürgermeistereien mit 33 Landgemeinden und hat eine Einwohnerzahl (1895) von 43961 Seelen.

Um den Beginn unserer Zeitrechnung sitzen in dem Gebiet des Kreises die Ubier, die im Jahre 38 v. Chr. auf das linke Rheinufer verpflanzt worden waren. Durch den dichten Urwald, die Ville, wie er bereits im 10. Jahrhundert heisst, der das Vorgebirge an der Ostgrenze des Kreises bedeckte, zog sich in fast schnurgerader Linie nach Westen die breite Römerstrasse, welche Köln mit Mastricht verband — bei Quadrath und Thorr ist sie noch in grossen Strecken erhalten. Eine Verbindungsstrasse ging bei Zieverich im rechten Winkel ab nach Süden auf Zülpich zu; ausserdem durchschnitten noch eine Reihe älterer Heerwege das Gebiet. So sind auch römische Funde allenthalben in grosser Zahl gemacht worden, Sarkophage, Inschriften, Thongefässe, Gläser, Münzen — insbesondere bei Elsdorf, Thorr, Bergheim, Bedburg, Kerpen.

Unter der Herrschaft der Franken gehört das alte Ubierland zum Königreich Ripuarien mit der Hauptstadt Köln. Das Gebiet unseres Kreises wird zugeteilt dem Gilgau — wohl identisch mit dem Kölngau — und dem Kuzzichgau, einem Unter- oder Grenzgau des ersteren. Der schreckliche Normanneneinfall gegen Ende des 9. Jahrhunderts, der die ganze karolingische Kultur am Niederrhein zerstörte, liess auch hier seine Spuren zurück: bei den Raubzügen der Normannen fand Egilhardus, der achte Abt von Kornelimünster, in der Nähe von Bergheim seinen Tod.

Die Territorialgeschichte des Kreises ist ganz besonders verwickelt. Der Hauptteil gehörte zu der Grafschaft und dem späteren Herzogtum Jülich, der südlichste Teil zu Kurköln — ausserdem lagen vier kurkölnische Herrschaften innerhalb der Grenzen des Gebietes und endlich eine unmittelbare Reichsgrafschaft.

Den Hauptteil des Kreises bildeten die jülichschen Ämter Bergheim und Kaster. Zum Amt Bergheim gehörten Bergheim, Bergheimerdorf, Zieverich, Wiedenfeld, Glessen, Ober- und Niederaussem, Holtrop, Asperschlag, Ichendorf, soweit es nicht kurkölnisch war, Thorr, Ahe, Heppendorf, Eschermühle, Stammeln, Widdendorf, Berrendorf, Grouven, Brockendorf, Wüllenrath, Giesendorf, Elsdorf, Reuschenberg

und Niederembt mit der Hälfte von Frankeshoven. Zum Amt Kaster: Oberembt, Esch, die Hälfte von Frankeshoven, Kirchherten, Käskorb, Grottenherten, Pütz, Kirchtroisdorf (soweit es nicht zur Herrschaft Bedburg gehörte), Kleintroisdorf, Morken, Hohenholz und Omagen. Von dem jülichschen Amte Grevenbroich entfielen auf das Gebiet unseres Kreises: Königshoven und Lipp (mit Millendorf?), von dem jülichschen Amt Nörvenich: Buir, Niederbolheim und Manheim; ausserdem die jülichschen Unterherrschaften Hemmersbach (mit Götzenkirchen, Habbelrath, Grefrath und Bottenbroich), Türnich (mit Balkhausen), Sindorf (mit Horrem und Sehnrath) und Etzweiler. Ferner die jülichschen Pfandherrschaften Paffendorf (mit Glesch) und Harff. Von kurkölnischem Besitz kommen auf den Kreis die Herrschaften Bedburg (mit Kirdorf, Blerichen, Epprath, Geddenberg, Broich, Oberschlag, Buchholz, Gommershoven, Winkelheim, Frauweiler, Rath, Garsdorf, Auenheim, Rheidt, Hüchelhoven und Büsdorf), Fliesteden und Kenten (mit Quadrath und Frens); von dem kurkölnischen Amte Lechenich die Dörfer Brüggen, Blatzheim und Bergerhausen und die unmittelbare Reichsgrafschaft Kerpen.

Im Anfang des 10. Jahrhunderts gehört unser Gebiet zu dem grossen Herzogtum Lothringen. Aber schon jetzt beginnt der Zerfall und allmählich entstehen auch hier eine Reihe selbständiger Grund- und Gewaltherrschaften. In den Vordergrund treten bald, die andern weit überragend, die Grafen von Jülich.

Jede dieser kleinen Herrschaften hat ihre politische Geschichte für sich, die einzelnen Unterherrschaften und Pfandherrschaften haben zum Teil lange ihre Selbstständigkeit bewahrt, die Geschichte der ältesten Dynastengeschlechter der Gegend der Herren von Reifferscheid, der Herren von Heinsberg, der Herren zu Bergheim, zu Kaster, der Herren von Gymnich, ist mit ihnen eng verknüpft. Während die jülichschen und kurkölnischen Landesteile im wesentlichen die Schicksale des Herzogtums Jülich und des Kurfürstentums Köln teilen, hat die Reichsgrafschaft Kerpen eine reichbewegte Geschichte für sich. Schon im 13. Jahrhundert kommt die Herrschaft von den Herren von Gymnich an Herzog Johann I. von Brabant, der mit Kerpen die Limburgische Herrschaft Lommersum verbindet, das von nun an dauernd mit ihr vereinigt bleibt. Als 1477 der Mannesstamm der Herzöge von Burgund und Brabant mit Karl dem Kühnen ausgestorben war, kam die Herrschaft an die Prinzessin Maria von Burgund und nach ihrem Tode an ihren einzigen Sohn, den Erzherzog Philipp, der im Jahre 1496 die Prinzessin Johanna, die Erbtochter der Kronen von Arragonien und Kastilien, freite. Bei der Erbteilung im Jahre 1506 nach Philipps Tode kam Brabant an Spanien und mit Brabant auch die Herrschaften Kerpen und Lommersum, so dass jetzt hier eingesprengt in kurkölnisches und jülichsches Gebiet eine spanische Herrschaft erscheint. Im Jahre 1640 verpfändet König Philipp IV. zur Tilgung der Kronschulden Spaniens die beiden Herrschaften an die Prinzessin Maria von Rohan, Herzogin von Chevreuse, die jetzt für fast ein Jahrzehnt in dem geräumigen Schloss zu Kerpen ihren Sitz nimmt. Aber schon im Jahre 1654

werden die Herrschaften an den Kurfürsten Maximilian Heinrich von Köln verpfändet und ihm gleichzeitig zu Lehen gegeben. Im Jahre 1704 endlich nahm der Kurfürst Johann Wilhelm von Jülich-Berg Kerpen ein, belehnte aber schon 1710, nachdem der Kaiser Karl VI. ihm die beiden Herrschaften zu vollem Eigentum übertragen hatte, seinen Minister und Kammerpräsidenten, den Grafen Johann Friedrich von Schaesberg, damit. Durch ein Diplom vom Jahre 1712 wurden dann beide Herrschaften vereinigt zu einer Reichsgrafschaft erhoben. Die Grafen von Schaesberg blieben auch im Besitz der Herrschaft bis zum Ende des Jahrhunderts; der letzte regierende Graf hatte eben das alte ehrwürdige Schloss abgebrochen, um einen prächtigen Neubau aufzuführen, als die Franzosen einrückten und der Herrschaft und der ganzen Herrlichkeit ein jähes Ende bereiteten. Die Geschichte dieses Hin- und Hergeworfenwerdens bedeutet für Kerpen nur eine lange Leidensgeschichte. Die kleine Herrschaft lag zu weit entfernt von dem Mutterlande, als dass sie nicht allen Feinden eine billige und rasche Beute hätte werden müssen. Nicht weniger als elf Mal ist in diesen drei Jahrhunderten das Schloss Kerpen eingenommen worden, und jedes Mal musste der unglückliche Ort für die Stärke der Mauern der Burg büssen.

Die Kämpfe des 16. und 17. Jahrhunderts hatten auch für die übrigen festen Plätze des Kreises eine Reihe von Verwüstungen im Gefolge. Schon in der jülichschen Fehde, in dem Kampf um Geldern, hatte das Gebiet schwer zu leiden: im Jahre 1542 rückte der kaiserliche Feldherr Renatus von Oranien in das Herzogtum ein und legte Bergheim und Kaster in Asche. Weiter wurde das flache Land während der niederländischen Freiheitskriege von durchziehenden Kriegsvölkern verheert. Im truchsessischen Kriege hatte Adolph von Neuenahr, der damalige Herr von Bedburg, sich auf die Seite des Erzbischofs Gebhard Truchsess gestellt: das Schloss hatte eine furchtbare Belagerung durch den Herzog Ferdinand von Bayern auszuhalten und musste am 7. März 1564 sich ergeben, nachdem die Mauern halb in Trümmer geschossen worden waren. Wieder war das Land in dem jülichschen Erbfolgekrieg der Kampfplatz, aber nicht in einem Kampf zwischen den beiden um die Herrschaft ringenden Parteien, sondern in dem Streit zwischen dem zum Schlichter des Zwiespalts bestellten Erzherzog Leopold von Österreich, der im Namen des Oberlehnsherrn, des Kaisers, das Land in Sequester nehmen sollte, und den gegen die unerbetene Einmischung verbündeten Erbschaftsprätendenten, dem Pfalzgrafen von Neuburg und dem Kurfürsten von Brandenburg. Der Erzherzog hatte im Jahre 1609 eine feste Stellung in unserem Gebiete eingenommen, die Dörfer Oberembt, Niederembt und Esch besetzt und die Kirchhöfe dieser Ortschaften verschanzt. Die Kaiserlichen wurden aber aus allen Positionen vertrieben und endlich ganz auf die Veste Jülich zurückgeworfen.

Am Ende des dreissigjährigen Krieges, nach der unglücklichen Schlacht auf der St. Tönisheide im Januar 1642, in der die Kaiserlichen unter dem General von Lamboy durch den französischen Oberbefehlshaber Grafen von Guébriant aufs Haupt

geschlagen worden waren, hatten die hessisch-weimarischen Söldner das wehrlose Erzstift Köln und das jülichsche Land überschwemmt. Bergheim, Kaster wurden von ihnen eingenommen, die Kirchen in Kirchherten, in Bedburg wurden verbrannt, von der festen Burg Kaster aus, die sie zu ihrem Stützpunkt nahmen, verwüsteten die zügellosen Banden fünf Jahre hindurch das flache Land, plünderten die Schlösser, raubten die Kirchen aus und verheerten die Gehöfte. Erst im Jahre 1648 wurde das Schloss durch den Kaiserlichen Generalwachtmeister Sparr nach langem Bombardement eingenommen und zur Ruine gemacht. Aber damit nicht genug, nach zwei Jahrzehnten begannen die Kriegsunruhen aufs neue, unter den spanischen und französischen Truppen hatten vor allem wieder Bedburg und Kaster zu leiden — als nach verzweifelter Gegenwehr die Franzosen im Jahre 1689 endlich aus Kerpen vertrieben wurden, steckten sie noch das Schloss in Brand und sprengten die Werke. Erst das 18. Jahrhundert brachte hier die ersehnte äussere Ruhe.

Im Frieden zu Basel war 1795 das ganze linke Rheinufer an die Franzosen abgetreten worden. Nach dem Luneviller Frieden wurde es endgültig mit Frankreich vereinigt. Das Gebiet des Kreises kam zum Roerdepartement und bildete die Kantone Bergheim und Kerpen. Nach dem Aufhören der Fremdherrschaft folgte zwei Jahre lang die Verwaltung des provisorischen Generalgouvernements vom Niederrhein, bis im Jahre 1816 das Oberpräsidium in Köln errichtet wurde und die neue Kreiseinteilung in Kraft trat.

Die ältesten kirchlichen Bauten im Kreise Bergheim, die heute noch erhalten sind, stammen erst aus dem 11. Jahrhundert, aus der Zeit, da am ganzen Niederrhein eine frische Baubewegung einsetzte: es ist eine Anzahl von Kirchtürmen, deren Langhäuser längst verschwunden oder umgebaut sind: so vor allem die Türme der Kirchen zu Hemmersbach und Heppendorf. Die älteste Choranlage des Kreises, das merkwürdige Chörchen der Kirche zu Morken, ist erst im Jahre 1897 niedergelegt worden. Im 12. Jahrhundert entsteht dann die grossräumige Anlage der ältesten Basilika zu Kerpen, von der heute noch der ganze Ostteil erhalten ist, kurz darauf der hochgelegene Bau der Pfarrkirche zu Bergheim, der schmucksten und im Aussenbau reizvollsten romanischen Anlage des ganzen Kreises. Unter den übrigen romanischen Bauten in unserem Gebiet ist nur noch die Kirche zu Lipp hervorzuheben, die in ihrem Chorhaus zugleich ein merkwürdiges Denkmal von Gewölbemalereien birgt, die, wenn auch durch die Hand eines übereifrigen Restaurators verschönert, doch noch immer ikonographisches Interesse genug bieten.

Der Kreis bildet im Laufe des 12. und 13. Jahrhunderts wiederholt den Kampfplatz zwischen den Erzbischöfen von Köln und den benachbarten Dynasten, vor allem den Grafen von Jülich, deren Gebiete und deren Interessensphären hier zusammenstiessen. Das Schloss zu Kerpen, das an die Stelle des Königlichen Meierhofes getreten war, wird schon im Jahre 1122 durch den Kölner Erzbischof zerstört, ebenso 1239 Bergheim; das Schloss zu Bedburg, einer der ältesten festen Sitze an

der Erft, wird 1240 und 1278 durch die Kölner eingenommen und das zweite Mal gänzlich zerstört; im gleichen Jahre fällt auch das Schloss Kaster. In der langen fruchtbaren Thalsohle der Erft, der Gilbach, verschanzt und besonders befestigt durch Seitenarme der Erft und künstliche Wasserläufe, entstehen in diesen Jahrhunderten dicht gedrängt eine Reihe starker und umfangreicher Burgen, Harff, Kaster, Bedburg, Paffendorf, Zieverich, Bergheim, Kenten, Frens, Hemmersbach, Türnich.

Um die Wende des 15. Jahrhunderts war für das Gebiet des Kreises eine plötzliche Blüteperiode heraufgezogen, die mit einer ganz ausserordentlich lebhaften Bauthätigkeit einsetzt. Fast die meisten der Kirchengebäude im Kreise stammen aus dieser Zeit oder sind damals umgebaut worden, voran das Langhaus der Stiftskirche zu Kerpen mit dem mächtigen, die ganze alte Reichsgrafschaft beherrschenden Turm, dann die Kirchen zu Angelsdorf, Berrendorf, Bottenbroich, Esch, Glesch, Heppendorf, Hüchelhoven, Kirdorf, Königshoven. Es sind Backsteinbauten von der äussersten Schlichtheit in der Detailbehandlung, aber mit bemerkenswertem Raumgefühl in der Anlage des Inneren und mitunter mit einem merkwürdig kurzen, fast quadratischen Langhaus.

An diese Blütezeit des Kirchenbaues schliesst sich eine Periode an, in der umgekehrt keine einzige kirchliche Anlage aufgeführt ist, dafür aber die profane Bauthätigkeit mit ein paar glänzenden Leistungen einsetzt. Das Schloss Frens, der Sitz der Herren Raitz von Frens, wird in der 2. Hälfte des 16. Jahrhunderts in den reichen Formen der holländischen Renaissance umgebaut und erhält prächtige Giebelaufsätze mit flachem Bandwerk, die direkt an holländische Bauten erinnern, im Hof dazu einen Wandbrunnen in zierlicher Umrahmung, der die Erinnerung an die Reize italienischer Palasthöfe heraufruft. Gleichzeitig entsteht in dem Schloss zu Bedburg unter dem Grafen Werner von Reifferscheid der schöne Hof mit den doppelten Arkaden übereinander, offenen Loggien von einer klassischen Form der Details; heute leider verstümmelt und durch Einbauten entstellt harren sie noch auf die würdige Wiederherstellung. Das dritte der Hauptschlösser des Kreises, Schloss Harff, dessen mächtiger Backsteinturm nächst dem Schwanenturm zu Cleve und dem grossen Bergfrid von Schloss Hülchrath der schönste Schlossturm am Niederrhein ist, hat erst im nächsten Jahrhundert den weiteren Ausbau gefunden.

Unser Gebiet gehörte bis zum Jahre 1804 zur Christianität (Dekanat) Bergheim, in der der Kölner Domprobst die Rechte des Archidiakons ausübte. Das Dekanat war wohl das grösste in der ganzen Erzdiözese — zählte es doch am Ende des 18. Jahrhunderts nicht weniger als 122 Pfarrkirchen. In den Jahren 1801—1821 gehörte der Kreis mit den beiden Kantonalpfarren Bergheim und Kerpen zu dem neuerrichteten Bistum Aachen; seitdem durch die Bulle de salute animarum vom 16. Juli 1821 das Aachener Bistum aufgehoben worden, ist er wieder der Kölner Erzdiözese zugeteilt. Durch die neue Dekanatseinteilung von 1827 wurden dem Dekanate Bergheim die Pfarren Auenheim, Bedburg, Bergheim, Büsdorf, Elsdorf,

Esch, Glessen, Hüchelhoven, Kaster, Kirchherten, Kirdorf, Königshoven, Lipp, Morken, Niederaussem, Niederembt, Oberaussem, Oberembt, Paffendorf und Quadrath zugeteilt; dazu kamen später noch die neu errichteten Pfarren Angelsdorf (1848), Fliesteden (1842), Glesch (1837) und Kirchtroisdorf (1856). Zum Dekanate Kerpen gehören die Pfarren Balkhausen, Berrendorf, Blatzheim, Bottenbroich, Buir, Hemmersbach, Heppendorf, Kerpen, Manheim, Sindorf und Thorr.

Der Kreis wird in der Richtung von Südosten nach Nordwesten, dem Laufe der Erft folgend, von einem Höhenzug durchschnitten, der unter kieshaltigem Boden mächtige Lager von Braunkohle birgt, deren Erschliessung schon 1740 begann. Der Boden des nordwestlichen Abschnittes, auf dem linken Ufer der Erft, besteht aus fruchtbarem mergelhaltigen Lehm, der südwestliche Teil aus Lehmboden mit einer Unterlage von Kies und Thon. Auf dem rechten Ufer der Erft ziehen sich die Ausläufer des Höhenzuges bis unmittelbar an den Fluss heran; der Boden enthält hier vorherrschend Sand und Kies, der nordöstliche Abschnitt, die eigentliche Gilbach, mergelhaltigen, tiefgrundigen Lehm. Brauchbares Baumaterial an Haustein findet sich im Kreise nirgends vor, so wurde denn ausser dem sehr vereinzelt zur Anwendung gekommenen Liedberger Sandstein und dem schönen Eifelsandstein das übliche Baumaterial des Niederrheins, der Tuff verwandt, und seit dem 14. Jahrhundert ganz allgemein Backstein. Die Alleinherrschaft des Backsteins ist noch bis heute ungebrochen. [C.]

LITTERATUR.

1. Allgemeine Darstellungen. M. MERIAN, Topographia archiepiscopatuum Moguntinensis, Trevirensis et Coloniensis, Frankfurt 1646. — M. HENRIQUEZ A STREVESDORFF, Archidioeceseos Coloniensis descriptio historico-poetica, per ordines et status digesta, Köln 1670. — Historisch-geographische Beschreibung des Erzstifts Köln. Eine nötige Beilage zu des Herrn C. R. BÜSCHINGS Erdbeschreibung, Frankfurt a. M. 1783. — W. TESCHENMACHER, Annales Cliviae, Juliae, Montium, Marcae, Westphalicae, Ravensbergae, Geldriae et Zutphaniae, Frankfurt und Leipzig 1721. — J. TH. BROSIUS, Juliae Montiumque comitum, marchionum et ducum annales, 3 Bde., Köln 1731. — J. G. DIELHELM, Rheinischer Antiquarius, oder ausführliche Beschreibung des Rheinstroms ...., Frankfurt 1776. — Materialien zur geistlichen und weltlichen Statistik des niederrheinischen und westfälischen Kreises und der angrenzenden Länder nebst Nachrichten zum Behuf ihrer älteren Geschichte, 2 Bde., Erlangen 1781 und 1783. — A. BORHECK, Archiv für die Geschichte, Erdbeschreibung, Staatskunde und Altertümer der deutschen Nieder-Rheinlande, Elberfeld 1800. — Ders., Bibliothek für die Geschichte des niederrheinischen Deutschlands, Köln 1801. — F. E. v.

MERING, Geschichte der Burgen, Rittergüter, Abteien und Klöster in den Rheinlanden, Köln 1833—1861, 12 Hefte. — Jos. STRANGE, Beiträge zur Genealogie der adligen Geschlechter, 3 Bde., Köln 1864—1869. — A. FAHNE, Geschichte der Kölnischen, Jülichschen und Bergischen Geschlechter, Köln 1848. — Ders., Forschungen auf dem Gebiete der rheinischen und westfälischen Geschichte, 5 Bde. in 8 Abteilungen, Köln 1864—1876. — Ders., Denkmale und Ahnentafeln in Rheinland und Westfalen, Köln 1876—1883, 6 Bde. — Ders., Chroniken und Urkundenbücher hervorragender Geschlechter, Stifter und Klöster, Köln 1862—1880, 5 Bde. — VON STRAMBERG, Denkwürdiger und nützlicher rheinischer Antiquarius, Koblenz 1845 bis 1866, 39 Bde.

Die preussische Rheinprovinz in drei Perioden ihrer Verwaltung, Köln 1817. — NEIGEBAUR, Darstellungen der provisorischen Verwaltungen am Rhein vom Jahre 1813—1818, Köln 1821. — J. A. DEMIAN, Geographisch-statistische Darstellung im deutschen Rheinlande nach dem Bestande vom 1. August 1820, Koblenz 1820. — v. RESTORFF, Topographisch-statistische Beschreibung der preussischen Rheinprovinzen, Berlin 1830. — P. W. MEBUS, Geographisch-statistische Beschreibung der Kgl. Preussischen Rheinprovinz, Elberfeld 1841. — Ders., Statistische Beschreibung der Kgl. Preussischen Rheinprovinz, Köln 1845. — Erläuterungen zum geschichtlichen Atlas der Rheinprovinz (Publikationen der Gesellschaft für rheinische Geschichtskunde XII), Bd. I. CONSTANTIN SCHULTEIS, Die Karten von 1813 und 1818, Bonn 1895. Bd. II WILHELM FABRICIUS, die Karte von 1789, Bonn 1898.

2. Römisch-germanische Urgeschichte. H. S. VAN ALPEN, Das fränkische Rheinland, was es war und was es jetzt ist, Köln 1802. — A. C. MINOLA, Kurze Darstellung dessen, was sich unter den Römern .... Merkwürdiges am Rheinstrom ereignete, Köln 1816. — JACOB SCHNEIDER, Neue Beiträge zur alten Geschichte und Geographie der Rheinlande, Düsseldorf 1860—1890. Heft 1—14. — Ders., Die alten Heer- und Handelswege der Germanen, Römer und Franken im deutschen Reiche, Düsseldorf 1882—1890, Heft 1—9. — T. BERGK, Zur Geschichte und Topographie der Rheinlande in römischer Zeit, Leipzig 1882. — G. ECKERTZ, Die Ausdehnung des fränkischen Ripuarlandes auf der linken Rheinseite: Programm des Friedrich-Wilhelm-Gymnasiums zu Köln 1854. — C. VON VEITH, Das römische Köln, Bonn 1885. — C. A. EICK, Die römische Wasserleitung aus der Eifel nach Köln, mit Rücksicht auf die zunächst gelegenen römischen Niederlassungen, Befestigungswerke und Heerstrassen, Bonn 1867.

3. Zur Territorial- und Ortsgeschichte. MICHAEL AB ISSELT, De bello Coloniensi libri quattuor, hoc est rerum ab electione Gebhardi Truchsesii in archiepiscopum Coloniensem gestarum enarratio, Köln 1584. — Theatrum Europaeum, oder ausführliche und wahrhaftige Beschreibung aller und jeder denkwürdigen Geschichten, die sich hin und wieder in der Welt, fürnemblich aber in Europa und Teutschlanden, sowohl im Religion- als Profanwesen vom Jahre Christi 1617 zuge-

tragen haben, beschrieben durch JOH. PHIL. ABELINUM, Frankfurt 1662 ff., 21 Bde. — W. THUMMERMUTH, Krumstab schleust Niemandt aufs, das ist: Documenta stiffts Cöllnischer Erb und Kunckel Lehen, 1632. — Vollständige Sammlung deren die Verfassung des hohen Erzstifts Cölln betreffender Stücken, mit denen benachbarten hohen Landesherrschaften geschlossener Concordaten und Verträgen, dan in Regal- und Cameral-Sachen, in Justitz-, Policey- und Militair-Weesen vor- und nach ergangener Verordnungen und Edicten, Köln 1772, 2 Bde. — Erb-Landts-Vereinigung des Rheinischen Ertz-Stiffts Cöllen, welche im Jahr Christi 1463 auffgericht, und nachgehendts im Jahr 1550 vom Ertz-Bischofen und Churfürsten Adolff mit einem hochw. Thumb-Capitul, und übrigen-Ständen der Graffen, Rittern und Städten zum gemeinen besten beständig ernewert, und von denen nachgefolgten Ertz-Bischoffen bestättigt worden, o. J. — F. E. v. MERING, Beiträge zur Geschichte der ehemaligen Churkölnischen und Alt-Stadtkölnischen Verfassung bis 1798, als dem Einführungsjahre der französischen Gesetzgebung, Köln 1830. — F. WALTER, das alte Erzstift und die Reichsstadt Köln, ihre geistliche und weltliche Verfassung und ihr Recht, Bonn 1866.

A. ERICHIUS, Gülichische Chronic, darinnen der uhralten .... Grafen, Marggrafen und Hertzogen von der Marck, Gülich, Cleve, Bergen etc. Ankunfft, Genealogi, Stam und Geschlechtregister .... Leipzig 1611. — C. J. KREMER, Akademische Beiträge zur Gülch- und Bergischen Geschichte, 3 Bde., Manheim 1769—1781. — Ders., Historisch-diplomatische Beyträge zur Gülch- und Bergischen Geschichte, Giessen 1787. — A. C. BORHECK, Geschichte der Länder Cleve, Mark, Jülich, Berg und Ravensberg, 2 Bde., Duisburg 1800. — J. F. KNAPP, Regenten- und Volksgeschichte der Länder Cleve, Mark, Jülich, Berg und Ravensberg, 3 Bde., Elberfeld 1831—1836. — H. LOERSCH, De ortu et incremento superioritatis territorialis in comitatu Juliacensi usque ad a. 1356, quo Guilelmus V. ducatus dignitatem adeptus est, Bonn 1862. — AEG. MÜLLER, Beiträge zur Geschichte des Herzogtums Jülich, 2 Bde., Bochum 1867—1868. — Die Chroniken der deutschen Städte v. 14. bis ins 16. Jh., Bd. XII—XIV: Köln, herausgegeben von CARDAUNS, Leipzig 1875—1877. — J. H. HENNES, Der Kampf um das Erzstift Köln zur Zeit der Kurfürsten Gebhard Truchsess und Ernst von Bayern, Köln 1878, Gotha 1882. — F. E. VON MERING und L. REISCHERT, Die Bischöfe und Erzbischöfe von Köln, 2 Bde., Köln 1842—1844. — L. ENNEN, Der spanische Erbfolgekrieg und der Kurfürst Joseph Clemens von Köln, Jena 1851. — Ders., Frankreich und der Niederrhein, oder Geschichte von Stadt und Kurstaat Köln seit dem 30jährigen Kriege bis zur französischen Occupation, Köln 1855—56, 2 Bde. — Ders., Geschichte der Stadt Köln, 6 Bde., Köln 1863. — ENNEN und ECKERTZ, Quellen zur Geschichte der Stadt Köln, 6 Bde., Köln 1860. — MAX LOSSEN, Der Kölnische Krieg, 1. Bd., Gotha 1882, 2. Bd., München 1897. — WILHELM GRAF VON MIRBACH, Zur Territorialgeschichte des Herzogtums Jülich, 2 Hefte, Programme der rheinischen Ritterakademie zu Bedburg 1874 u. 1881.

— Ders., Beiträge zur Geschichte der Grafen von Jülich: Aachener Zs. XI, S. 75; XII, S. 163; XIII, S. 123. — E. RICHARDSON, Geschichte der Familie Merode, 2 Bde., Prag 1877.

[J. P. MATHIEUX], Malerische Beschreibung der rheinischen Eisenbahn und der von ihr durchschnittenen Gegend zwischen Köln und Lüttich, Köln 1844. — J. P. DETHIER, Beiträge zur vaterländischen Geschichte des Landkreises Bergheim, Köln 1833. — Statistische Darstellung des Kreises Bergheim, zunächst für die Jahre 1859, 1860 und 1861, Bergheim 1863. — JOHANN FRIEDRICH SCHANNAT, Eiflia illustrata, oder geographische und historische Beschreibung der Eifel, herausgegeben von GEORG BAERSCH, 8 Bde., Köln, Trier, Aachen, Leipzig 1824—1855.

Im übrigen zu vergleichen die Litteraturangaben zu Bedburg, Bergheim, Kaster und Kerpen. [C.]

ABKÜRZUNGEN

für die häufiger genannten Werke.

Lacomblet, UB. — Th. J. Lacomblet, Urkundenbuch für die Geschichte des Niederrheins, 4 Bde., Düsseldorf 1840—1858.

Binterim u. Mooren, E. K. — Binterim u. Mooren, Die alte und neue Erzdiöcese Köln, in Dekanate eingeteilt, Mainz 1828—1830, 2 Bde. Die 2. Aufl. unter dem Titel: Die Erzdiöcese Köln bis zur französischen Staatsumwälzung, bearbeitet von Alb. Mooren, 2 Bde., Düsseldorf 1892—1893.

Binterim u. Mooren, D. C. — Binterim u. Mooren, Rheinisch-westfälischer diplomatischer Codex, 2 Bde., Mainz 1830.

Günther, Cod. Dipl. — Codex diplomaticus Rheno-Mosellanus von W. Günther, 5 Bde. Koblenz 1822—1826.

B. J. — Jahrbücher des Vereins von Altertumsfreunden im Rheinlande, I (1841)—CIII (1898).

Ann. h. V. N. — Annalen des historischen Vereins für den Niederrhein, I (1855)—LXVI (1898).

Picks Ms. — Monatsschrift für rheinisch-westfälische Geschichtsforschung und Altertumskunde, herausgegeben von Richard Pick, I u. II (1875, 76). — Monatsschrift für die Geschichte Westdeutschlands, herausgegeben von dems., III (1877) —VII (1881).

Wd. Zs. — Westdeutsche Zeitschrift für Geschichte und Kunst, herausgegeben von Hettner und Lamprecht, I (1882) —X (1891), von Hettner u. Hansen, XI—XVII (1898).

Aachener Zs. — Zeitschrift des Aachener Geschichtsvereins I (1879)—XX (1898).

Lacomblet, Archiv. — Archiv für die Geschichte des Niederrheins, I (1832), II (1857), III (1860), IV (1863), V (1865), herausgegeben von Lacomblet, N F. I (1868), II (1870), herausgegeben von Harless.

Nrh. — Der Niederrhein. Wochenblatt für niederrheinische Geschichte und Altertumskunde, 1878, 1879, 1884—1886.

Nrh. G. — Niederrheinischer Geschichtsfreund, I (1879) —VI (1884).

Aus'm Weerth, Kd. — E. aus'm Weerth, Kunstdenkmäler des christlichen Mittelalters in den Rheinlanden, Leipzig 1857—1868, 5 Bde. Tafeln und Text.

Brambach, C. I. Rh. — W. Brambach, Corpus inscriptionum Rhenanarum, Elberfeld 1867.

v. Mering, G. d. B. — F. E. v. Mering, Geschichte der Burgen, Rittergüter, Abteien und Klöster in den Rheinlanden und den Provinzen Jülich, Cleve, Berg und Westfalen, 12 Hefte, Köln 1833—1861.

Dumont, Descriptio. — Dumont, Descriptio omnium archidioeceseos Coloniensis ecclesiarum circa annum MDCCC. Köln 1879.

Tille, Übersicht. — Armin Tille, Übersicht über den Inhalt der kleineren Archive der Rheinprovinz. Beihefte zu den Jahresberichten der Gesellschaft für rheinische Geschichtskunde und zu den Annalen des historischen Vereins für den Niederrhein, Heft 1—3, Köln 1896—1898.

Dethier, Beiträge. — Joh. Peter Dethier, Beiträge zur vaterländischen Geschichte des Kreises Bergheim, Köln 1833.

AHE.

KATHOLISCHE KAPELLE (s. t. s. Michaelis Archangeli). Einschiffiger Bau aus dem J. 1838. Kathol. Kapelle

Von der Ausstattung sind zu nennen:

Weihwasserbecken aus Kalkstein, mit einem Kranz breiter Blätter mit umgeschlagenen Rändern geschmückt, angeblich aus dem Hause Breitmar stammend. Um 1600. Weihwasserbecken

Auf dem Hochaltare lebensgrosser hölzerner Krucifixus auf neuem Kreuz. Christus, mit breitem, etwas hervorgedrängten Brustkasten, das Haupt auf die rechte Schulter gesenkt. Gute Arbeit um 1600, angeblich aus einer Kapelle in der Nähe von Düren stammend. Holzfiguren

Holzfigur der Madonna mit dem segnenden Christkind aus dem 17. Jh.

[P.]

ANGELSDORF.

KATHOLISCHE PFARRKIRCHE (s. t. s. Luciae). BINTERIM u. MOOREN, E. K. I, S. 287. — KORTH i. d. Ann. h. V. N. LII, S. 4. Kathol. Pfarrkirche

Handschriftl. Qu. Im Pfarrarchiv: „Vom ambt Bergheim und der hohen zeitlichen obrigkeit approbirtes und revidirtes Kirchen-Buch de 1518", enth. Rentenverzeichnisse (Abschrift des 17. Jh.). — Vgl. weiter TILLE, Übersicht S. 79.

Im kath. Pfarrarchiv zu Elsen, Kreis Grevenbroich: Sammelband von 1632 an, enthaltend den Digressus historicus in originem et consuetudines capituli pastoralis in Bercheim von Pfarrer ZEHENPFENNIG vom J. 1751, Verzeichnis sämtlicher Kirchen der Christianität Bergheim Bl. 21.

Der Ort wird urkundlich zum ersten Male im J. 1131 erwähnt (LACOMBLET, U B. I, Nr. 312: Angilistorph). Eine Kirche bestand hier schon im 13. Jh., die im liber valoris um 1300 als Pfarrkirche erscheint (BINTERIM u. MOOREN, E. K. I, S. 287). Der liber collatorum des 15. Jh. nennt den Abt von S. Pantaleon als Kollator (BINTERIM u. MOOREN, E. K. I, S. 550). Im 17. Jh. stand das Patronatsrecht nach der Designatio pastoratuum vom J. 1676 (BINTERIM u. MOOREN, E. K. II, S. 159) dem Herzog von Jülich und dem Abt von S. Pantaleon abwechselnd zu, im J. 1749 wurde dies noch einmal ausdrücklich festgesetzt (ZEHENPFENNIG, Digressus historicus Bl. 21b). Durch Vertrag vom J. 1785, September 21, erhielt der Abt das jus patronatus, welches „ihm bis dahin alternative zugestanden, privative concedirt" (Urk. im Pfarrarchiv). Die alte Kirche ist gänzlich verschwunden, im J. 1535 (Inschrift s. u.) wurde ein vollständiger Neubau aufgeführt. Geschichte

Zweischiffige Anlage in spätgothischen Formen mit vorgelegtem Westturm, im Lichten 16,70 m lang, 8,15 m breit. Beschreibung

Der zweigeschossige, von einem achtseitigen Schieferhelm gekrönte Turm besteht zum weitaus grössten Teile aus Backstein, der von einschichtigen Tuffstein-

Kathol. Pfarrkirche

bändern durchzogen ist. An den Ecken sind grosse Sandsteinblöcke verwendet. An der Westseite befindet sich ein Portal, auf dessen horizontalem Sturz die Inschrift: ANNO DOMINI MCCCCCXXXV eingemeisselt ist. Darüber ein zweiteiliges, aus Haustein gefügtes Oberlicht mit Masswerk von ganz späten Formen, das vermutlich aus einem etwas höher im Mauerwerk noch sichtbaren, gegenwärtig geschlossenen Bogen stammt. Das Obergeschoss des Turmes ist an der West- und Nordseite durch je zwei schmale, hohe spitzbogige Blenden belebt, über denen die Mauer von zwei gleichfalls spitzbogigen, ungegliederten Fenstern durchbrochen ist. An der Nordseite ist ein auf achteckigem Grundriss errichtetes Treppentürmchen vorgelegt, das bis zur Höhe der Glockenstube emporsteigt.

Am Langhaus zeigen die grossen, zweiteiligen Fenster neues Masswerk. Die Strebepfeiler sind zweimal abgetreppt. Der Hauptchor ist dreiseitig, das Seitenschiff flach geschlossen. Beide Schiffe liegen unter einem gemeinsamen Satteldach.

Fig 1. Angelsdorf. Glasmalereien in der kathol. Pfarrkirche.

Inneres

Das Innere, sowohl die Turmhalle als der eigentliche Kirchenraum, ist von Rippengewölben überspannt. Das Langhaus umfasst drei Joche. Kreuzförmige Pfeiler mit abgefasten Kanten trennen das Seitenschiff von dem nur wenig höheren Hauptschiff. Ihre Vorlagen gehen ohne Kapitälbildung in die Arkaden über. Der Chor mit einfachem Sterngewölbe, dessen Rippen auf Konsölchen aufsitzen.

Altar

Rokoko-Altar des 18. Jh., durchbrochen, mit Darstellung der Muttergottes.

Holzfiguren

Holzfigur der h. Barbara, 95 cm hoch, neu polychromiert (Attribute ergänzt), mittelgute Arbeit des 15. Jh.

Holzfigur des h. Joseph mit dem Kinde, 1,20 m hoch, neu polychromiert, a. d. 17. Jh.

Grabstein

Grabstein des Rutger und der Anna Margaretha Wolff, 1,92 m hoch, 94 cm breit, eingemauert, mit den Wappen der Verstorbenen und der Inschrift:

1. PRAEDAM SPECULATUR AB ALTO.

Darunter: LUMINI QUAM CORDIS VIGILI SPECULATUS AB ALTO
SIT TIBI RUTGERI PRAEDA BEATA LUPO.

2. SUPEROS DESIDERO FONTES.

Darunter: CERVA THORI CONSORS SATIET TUA GAUDIA VITAM
DIVUS IN AETERNAM FONS SALIENTIS AQUAE. Kathol. Pfarrkirche

Sodann die eigentliche Grabschrift:

DER WOHLEDELE UND FURNEHMER (SO) HERR RUTGER WOLFF ZU GROUBEN, ANGELSTORFF, ROULSTORFF, GIERATH, GIESENDORFF, P. P. D. STARB DEN 5. 8BRIS 1727, AETATIS SUAE 78 ANNORUM. DIE WOHLEDELE FRAW ANNA MARGARETHA WOLFF, GEBOHREN VON WEVORTEN GNANT DROIFF, STARB DEN 22. MAY 1747, AETATIS SUAE 85. IN SOCIALI VITA SE DILEXERVNT, IN MORTE NON SEPARATI REQUIESCANT SANCTA PACE. Aº 1727 PONEBAT FILIUS CONSTANTINUS WOLFF IUL. † S.

Kupferner Kronleuchter, sechsarmig, 17. Jh. Das obere Ende bildet ein wilder Mann als Wappenhalter, darunter ein Löwenkopf. Kronleuchter

Glasmalereien. Vier je 60 cm hohe, 40 cm breite Felder, jetzt paarweise auf zwei Chorfenster verteilt. Links die ganzen sitzenden Figuren der hh. Agatha und Katharina, rechts die Halbfiguren eines heiligen Bischofs und der h. Lucia. Gute Arbeiten aus der 1. H. des 16. Jh. mit starker Anwendung eines tiefen Braunrot. Die h. Agatha (obere Hälfte ergänzt) mit Zange und Palme, einen Kranz von Rosen im Haar, die h. Katharina mit Schwert und Rad, in einem Buche lesend, das auf ihrem Schosse liegt. Der Bischof mit dem Stab in der Linken, die Rechte segnend erhoben, die h. Lucia mit dem Schwert durch den Hals, in der Linken ein offenes Buch haltend, in der Rechten die Märtyrerpalme (Fig. 1 nach Restaurationsentwurf von Herrn *Dr. H. Oidtmann* in Linnich). Die Fenster sind inzwischen durch moderne ersetzt worden. Glasmalereien

Ein aus der Pfarrkirche von Angelsdorf stammendes spätgothisches Ciborium wird im Erzbischöflichen Museum zu Köln bewahrt. [P.] Ciborium

AUENHEIM.

KATHOLISCHE PFARRKIRCHE (s.t.s. Medardi). BINTERIM u. MOOREN, E. K. I, S. 315. Kathol. Pfarrkirche

Handschriftl. Qu. Im Rektoratsarchiv zu Frauweiler: Chronik des Klosters und der Kirche zu Frauweiler, beginnend mit dem J. 1404 (enth. verschiedene Nachrichten über Auenheim). Vgl. weiter TILLE, Übersicht S. 87.

Im Pfarrarchiv zu Elsen: ZEHENPFENNIG, Digressus historicus Bl. 22a.

Der Ortsname Owenheim findet sich zum ersten Male im J. 1158 (GÜNTHER, Cod. Dipl. I, S. 363). Im J. 1187 ist eine Kirche in Owenheim erwähnt (Ann. h. V. N. XXVI, S. 366). Das (Teil-)Patronat ging 1280 von der Abtei Brauweiler auf die Deutschordenskommende zur h. Katharina in Köln über (LACOMBLET, U B. I, Nr. 742). Im J. 1282 wird Auenheim als Pfarrei genannt (LACOMBLET, U B. II, Nr. 774); auch der liber valoris erwähnt sie (BINTERIM u. MOOREN, E. K. I, S. 289). Geschichte

Im 15. Jh. wurde ein neuer Turm aufgeführt. In der Mitte des 18. Jh. waren Schiff und Chor ganz baufällig und drohten den Einsturz. Es wurde deshalb 1769 auf Kosten des Landkomturs der Ballei von Koblenz und des Komturs der Kölner Kommende der Bau neu aufgeführt, im J. 1772 war er vollendet. Das Kollationsrecht hatte bei Beginn unseres Jahrhunderts der Komtur der Deutschordenskommende zu S. Katharina in Köln (DUMONT, Descriptio p. 4).

Einschiffiger Saalbau mit vorgelegtem Westturm und dreiseitigem Chorabschluss, im Lichten 19,50 m lang und 6,80 m breit. Beschreibung

Der dreigeschossige Turm endet in einen achtseitigen geschieferten Helm. Der Sockel ist aus Haustein hergestellt, im ersten Geschoss wechseln Haustein- und Back-

Kathol. Pfarrkirche

steinlagen ab, in den Obergeschossen gelangte nur Backstein zur Verwendung. Im dritten Stock sind auf jeder Seite zwei schlichte grosse, an der West- und Nordseite bis zur Hälfte geschlossene Spitzbogenfenster angebracht. Das Masswerk zeigt spätgothische Formen.

Das flachgedeckte Schiff und der Chor sind im Äusseren wie im Inneren vollkommen schmucklos.

An der Rückseite des Chores ein Stein mit dem Wappen des Deutschordens und der Inschrift: ANNO 1769.

Holzgruppe

In der Sakristei: Holzgruppe der Beweinung Christi, 52 cm hoch, neu polychromiert. Mittelmässige Arbeit des 16. Jh.

Glocken

Glocken von 1638, 1521, 1722 mit den folgenden Inschriften:

1. LAUDO DEUM ET SANCTOS, MORTALES CONVOCO AD ARAM,
IN TONITRU UTQUE ORANT, IUSSA DEI FACIANT.

Ferner: RENOVATA SUM ANNO 1638 IN AUGUSTO PRO PAROCHIA AWENHEIM PER MAMERTUM FORMICAM ET IOSEPHUM MICHELIN.

Auf dem Mantel ein Kreuz mit dem Medaillon Christi und den Relieffiguren der hh. Maria, Medardus und Nikolaus.

2. MEDARDUS HEISSEN ICH, ZO DEM DEINST GOTZ ROIFFEN ICH, DE DOEDEN BESCHRIEN ICH, ALL BOIS WEDDER VERDRIVEN ICH. ANNO DOMINI 1521.

Auf dem Mantel im Relief die Figuren der Madonna, zweier weiblicher Heiligen und die Kreuzigung.

3. GOS MICH MEISTER EDMUNDUS PIPIN IN COLLEN ANNO 1722.

Auf dem Mantel Maria mit Kind und St. Barbara.

4. GOS MICH MEISTER EDMUNDUS PIPIN IN COLLEN 1722.

Auf dem Mantel Medaillon der Kreuzigung und die Figuren von Adam und Eva unter dem Paradiesesbaum. Die beiden letzten Glocken stammen aus der Kapelle in Rath (Kreis Bergheim). [P.]

BALKHAUSEN.

Kathol. Pfarrkirche

KATHOLISCHE PFARRKIRCHE (s. t. s. Rochi). WALLRAF, Sammlung von Beiträgen zur Geschichte der Stadt Köln und ihrer Umgebungen I, S. 183. — DETHIER, Beiträge S. 146. — KORTH in den Ann. h. V. N. LII, S. 5.

Handschriftl. Qu.: Im Pfarrarchiv: Akten und Denkschriften (58 Hefte fol., gedruckt) zu einem Prozess über die Besetzung der Pfarrstelle zwischen Kloster Bottenbroich und der Familie v. Rolshausen in Türnich. — Handschriftl. Geschichte der Pfarrei. Vgl. TILLE, Übersicht S. 79.

Im Pfarrarchiv zu Elsen: ZEHENPFENNIG, Digressus historicus v. J. 1751, Bl. 24.

Geschichte

Eine Kirche bestand in dem Dorf Balkhausen, in dem das Kloster Knechtsteden schon im J. 1155 begütert erscheint (LACOMBLET, UB. I, Nr. 384), bereits im 13. Jh.; dieselbe wird jedoch im Liber valoris um 1300 nicht genannt. Der älteste Patron war S. Quirinus, erst seit dem Anfang des 16. Jh. erscheinen S. Rochus und S. Sebastianus als Patrone. Die Kirche war ursprünglich Filiale von Kierdorf. Im J. 1510 (ZEHENPFENNIG a. a. O.) wurde ein Neubau aufgeführt und 1517 die Kirche dem Kloster Bottenbroich inkorporiert (über das Verhältnis zu Bottenbroich vgl. Ann. h. V. N. XXVI, S. 387). Das Kollationsrecht war am Ende des 18. Jh. im Besitz der Freiherrn von Rolshausen auf Türnich (DUMONT, Descriptio, p. 4).

Kathol. Pfarrkirche Geschichte

Das Langhaus der alten Kirche wurde im J. 1872 abgebrochen und durch einen Neubau nach den Plänen des Baumeisters *Lange* in Köln ersetzt. Der Turm wurde im Anschluss an den Neubau um ein Geschoss erhöht.

Beschreibung

Bei dem viergeschossigen Turm (Ansicht, Fig. 2) mit schlanker ins Achteck übergeführter Schieferhaube ist das Erdgeschoss ungegliedert, es zeigt nur den Wechsel von Ziegel- und Tuffsteinschichten; das moderne Portal an der Westseite in vermauerter spitzbogiger Blende. Von den beiden alten Obergeschossen, die sich über einem kräftigen Hausteingesims erheben und untereinander nicht durch eine Quergliederung geschieden sind, hat das untere an der Südseite und der Nordseite je ein, an der Westseite zwei spitzbogige, durch einfache Ziegelrippen belebte Blenden. Da diese Blenden nur die westliche Turmhälfte umfassen, so ist der Turm wahrscheinlich bei der alten Kirche zur Hälfte eingebaut gewesen. Das zweite Obergeschoss hat an der Westseite und Südseite je zwei, an der Nordseite und Ostseite je ein spitzbogiges Fenster; diese Fenster sind jetzt zu Blenden vermauert.

Das moderne vierte Geschoss des Turmes ist durch Lisenen mit Rundbogenfries und spitzbogigen Fenstern gegliedert.



Fig. 2. Balkhausen. Ansicht des Turmes der katholischen Pfarrkirche.

Ausstattung

Von der alten Ausstattung sind zwei minderwertige Barockaltäre und die Kanzel des 17. Jh. erhalten, ebenso einige Barockfiguren und Gemälde ohne Kunstwert.

Kathol. Pfarrkirche Grabplatte

In der Turmhalle grosse Grabplatte des Christoph v. Rolshausen († 1616) und der Katharina v. Pallant († 1624), aus Blaustein mit dem Doppelwappen der Rolshausen und Pallant, auf der Seite die Wappen von Rolshausen, Wischell, Raw, Merwen, s. g. Milchling, Schmuling, Robenav, Aller v. Stoltzenberg und Pallant. Hais, Hompesch, Hoichsteden, Rotzeler, Quaidt, Harff, Schram zu ||||| (abgeschlagen).

Oben die Inschrift: DOMINE COMMISSA MEA PAVESCO ET ANTE TE VENIRE ERUBESCO, NOLI ME CONDEMNARE CUM VENERIS IUDICARE.

Unten die Inschrift: ANNO DOMINI 1616 DIE 20. JANUARII NOBILISSIMUS STRENUUS AC VALIDUS DOMINUS DOMINUS CHRISTOPHORUS A ROLSHAUSEN IN STAUFFENBURG, DOMINUS IN TURNICH, BUTGENBACH ET TRIMPORTEN, ILLUSTRISSIMORUM PRINCIPUM AC DOMINORUM PIISSIMAE ET LAUDATISSIMAE MEMORIAE, DOMINI GULIELMI ET DOMINI JOANNIS GULIELMI, DUCUM JULIAE, CLIVIAE, MONTIUM ETC. A CONSILIIS INTIMIS PRIMARIUS AC SATRAPA IN MONJOYE, ANNO VERO DOMINI 1624 DIE 6. OCTOBRIS CHARISSIMA EIUSDEM VIDUA, NOBILISSIMA D. DOMINA CATHARINA A PALLANT IN WACHENDORF, DOMINA IN TURNICH, BUTGENBACH ET TRIMPORTEN, SATRAPISSA IN MONJOYE, CONIUGES FIDELISSIMI, CHRISTIANISSIME CHATHOLICISSIME ETC. OBIERE, QUORUM ANIMAE IN SANCTA PACE REQUIESCANT. AMEN.

Glocken

Glocken. Die erste von 1519 mit der Inschrift: IN DE ERE GODES LUDEN ICH, DEN DUVEL VERDRIVEN ICH, DEN DODEN ROPEN ICH, JAN VAN NUIS IND AICHE GOSSEN MICH. WERNER HASCH TO TURNIC U TOURCHEN (?) ANNA VAN HOLTRAVE SIN HUSFRAW, VELAERSUSTER (?), ANNO V^{c}XIX. Tiefer: H. CLEMENS STEIN.

Die zweite von 1519 mit der Inschrift: MARIA HISSEN ICH, IN DEN NAMEN GODES LUDEN ICH, DEN DONNER VERDRIVEN ICH, JAN VAN NUIS IND ACHEN GUISSEN MICH ANNO MV^{c}XIX. Tiefer: ANNA HOSTEN ETC. (?)

Die dritte von 1681 mit der Inschrift: IGNATIUS FREYHERR VON ROLSHAUSEN ZU STAUVENBERG UND MARIA FRANCISCA GEBOHRENE FREYIN VON HOCHSTEDEN ZU NIEDERZIER, VELT-HERR (so) UND FRAW ZU TÜRNICH, NOTBERG UND BETTENDORF, ANNO 1681. COLONIAE 1681 JOHANN WICKRATH ME FECIT. [C.]

BEDBURG.

Litteratur

M. MERIAN, Topographia Westphaliae S. 10. — M. HENRIQUEZ A STREVESDORFF, Archidioeceseos Coloniensis descriptio historico-poëtica, Koeln 1740, p. 40. — W. THUMMERMUTH, Krumstab schleust Niemandt auss, d. i. Documenta Stiffts Cöllnischer Erb und Kunckel Lehen, Koeln 1632, p. 77. — DETHIER, Beiträge S. 3, 41. — v. MERING, Geschichte der Burgen im Rheinlande VII, S. 103. — A. FAHNE, Geschichte der Grafen, jetzigen Fürsten zu Salm-Reifferscheid, sowie ihrer Länder und Sitze, Köln 1866, I, S. 11. — Ders., Codex diplomaticus Salmo-Reifferscheidanus, Koeln 1858 (als 2. Bd. zur Geschichte der Grafen von Salm-Reifferscheid). — P. J. SEUL, Bedburg und seine Geschichte: Programm der Rheinischen Ritter-Akademie zu Bedburg 1854. — JOD. LITTER, Zur Geschichte der Ritterakademie: Programm 1892. — H. J. BREMER, Zur Geschichte der Stadt und des Amtes Caster: Erftbote 1893 und 1894. — RUNDE, Ausführliche Darstellung der Ansprüche des Grafen von Bentheim-Tecklenburg auf die Herrschaft Bedburg. — D. F. HAAS, Ausführliche Gegendarstellung der Grafen von Salm-Reifferscheid gegen die Ansprüche der Grafen von Bentheim, Wetzlar 1791. — HENNES, Der Kampf um das Erzstift Köln zur Zeit der Kurfürsten Gebhard Truchsess und Ernst von Baiern, Köln 1878. — M. LOSSEN, Der Koelnische Krieg II, S. 340, 368, 476, 492.

Ältere Ansichten: 1. Stich bei MERIAN a. a. O., 17 × 10 cm, bezeichnet Bedbur, ganz ungenau. Ansichten

2. Ansicht des Schlosses, Stich, bez. ‚Das Schlos in Bedwer', mit Darstellung der Eroberung von 1584, von *Hogenberg*, Nr. 67, 27,5 × 19,2 cm, in MICH. AITSINGER, De Leone Belgico eiusque topographica atque historica descriptione liber p. 595.

3. Ansicht des Schlosses i. J. 1584, Stich, 7 × 6 cm, bez. oben Bedber, in MICHAELIS AB ISSELT, de bello Coloniensi libri quatuor p. 456.

4. Stich, 14,5 × 8,5 cm, aus MEISSNERS Thesaurus D. 59.

5. Ansicht des Schlosses, 27,5 × 19,3 cm, bez. oben Bedwer, vorn Belagerungstruppen, unten Verse: Auff Bedwer seinem schloss und statt Graf Adolff sein Besatzung hatt. . . . .

6. Ansicht des Schlosses von Westen, Aquarell, im Besitz des Herrn Grafen von Mirbach auf Schlofs Harff, um 1845, vor dem Anbau des Westflügels (Tafel I).

8. Ansicht des Schlosses, Lithographie von Weber & Deckers in Köln vom J. 1854.

7. Ansicht des Schlosses in den Ansichten der Schlösser an der Erft von Maler *Ferdinand Müller* (in Bedburg), um 1850, Lithographie bei Henry & Cohen in Bonn.

RÖMISCHE FUNDE. In der Nähe des Bahnhofes auf dem Terrain der Zuckerfabrik wurden in den siebziger Jahren Fundamente eines grossen Römerbaues blossgelegt. Römische Funde

Im J. 1884 wurde hier ein 2,05 m langer Steinsarg gefunden, der Deckel mit vier flachen Würfeln verziert, darin ein spätrömischer, henkelloser, blaugrauer Topf und daneben eine glatte Schale von Terra Sigillata mit der Inschrift: APRIANVSF. Vgl. B. J. LXXVII, S. 209. Im Besitz des Herrn Generaldirektors Silverberg in Bedburg befindet sich eine hier gefundene merkwürdige runde Thonlampe mit der hervorragend schönen Darstellung einer bogenschiessenden Centaurin. Bei Ausschachtungsarbeiten in der Grube Fortuna bei Oberaussem wurden neuerdings römische Gläser gefunden (drei schöne Exemplare im Besitz des Herrn Generaldirektors Silverberg).

KATHOLISCHE PFARRKIRCHE (s. t. s. Lamberti). BINTERIM u. MOOREN, E. K. I, S. 289, 310. — DETHIER, Beiträge S. 41. — BUSCH, Beiträge zur Geschichte des Klosters und Pfarre Bedburg, Köln 1840. Kathol. Pfarrkirche

Handschriftl. Qu. Im Pfarrarchiv: Urk. von 1388 an. — Liber capitalis continens originem et progressum monasterii huius Bedburgensis ordinis Eremitarum S. patris Augustini, sicut et copias litterarum . . . aliaque memorabilia 1716, 1 Bd. Urk. Abschriften von 1292—1779. — Paedagogii Betburgensis exordium et incrementa ab anno 1698, 1 Bd. fol. — Registrum redituum Betburgensis ordinis Eremitarum S. Augustini renovatum a F. Lamberto de Rohe, pro tempore priore, anno 1717. — Liber contractuum et elocationum, Urk. a. d. 18. Jh. Vgl. ausführlich TILLE, Übersicht S. 79.

Im Staatsarchiv zu Düsseldorf: 133 Urk. (60 Originale) von 1257 an, 1 a. d. 13., 22 a. d. 14. Jh. — Kopiar, begonnen 1596, mit Urk. von 1298 an (bez. B. 87). Vgl. ILGEN, Rheinisches Archiv S. 60.

Bedburg besitzt schon um 1300 eine Pfarrkirche, die im liber valoris erwähnt wird. Diese ältere Kirche lag ausserhalb des Städtchens auf dem heutigen Kirchhofe. Am 3. April 1388 schenkte Johann Herr zu Reifferscheid und Bedburg das Patronat der Pfarrkirche dem dortigen Augustinerkloster (Urk. im Pfarrarchiv). Am 29. Januar 1414 ward die Pfarrkirche auf Grund einer Bulle des Papstes Johann XXIII. d. d. S. Antonio (bei Florenz) 25. Aug. 1413 dem Konvente inkorporiert (Or.-Urk. im Pfarrarchiv). Geschichte

Kathol. Pfarrkirche

Im J. 1642 wurde die Kirche durch hessisch-weimarische Truppen vollständig niedergebrannt. Im J. 1652 erhielt man die Erlaubnis, den Gottesdienst in die im J. 1648 wiederhergestellte Klosterkirche zu verlegen. Weiteres Ungemach erlitt die Kirche bei Eroberung der Stadt durch holländisch-spanische Truppen; der erste Gottesdienst in der wiederhergestellten Kirche fand am 2. November 1671 statt (vergl. UNKELBACH, Bethlehem S. 19, wo für Bergheimerdorf Bedburg zu lesen ist). Neu konsekriert wurde die Kirche ‚aufm Kirchhoff' (s. t. Lamberti) am 16. Juli 1699, nachdem am Tage vorher die Klosterkirche (s. t. S. Trinitatis) war geweiht worden. Die Kirche auf dem



Fig. 3. Bedburg. Die ehemalige katholische Pfarrkirche.

Kirchhof wurde wegen Baufälligkeit im J. 1823, die Klosterkirche 1893 abgebrochen, diese letztere durch einen Neubau nach Plänen des Regierungsbaumeisters *J. Busch* in Neuss ersetzt. Der Bau (Fig. 3) war eine in bescheidenen Verhältnissen gehaltene einschiffige Saalanlage mit grossem dreiteiligem, wohl noch dem Bau von 1295 (vgl. S. 19) angehörendem Westfenster und vierseitigem Dachreiter.

Grabstein

Der Grabstein des Grafen Erich Adolph von Salm-Reifferscheid, gestorben den 18. April 1673, ist in die Fürstlich Salm-Dycksche Gruft zu S. Nikolaus bei Bedburdyck übertragen worden (vgl. Kunstdenkmäler des Kreises Grevenbroich S. 10).

Monstranz

Monstranz von vergoldetem Silber, 72 cm hoch, aus der 2. Hälfte des 16. Jh. mit interessanter Mischung von gothischen und Renaissancemotiven. Der Fuss länglich, mit Engelsköpfen und Ornamenten, der Schaft mit dem Knauf noch streng

gothisch, der Glascylinder oben und unten in starken mit Engelsköpfen und Rankenwerk verzierten Wulst gefasst, zur Seite noch entartete spätgothische Baldachine, als Abschluss ein von acht Säulen getragenes Tempelchen mit der stehenden Madonna, darauf ein von Fialen umgebenes Dach, als Bekrönung ein Kruzifix. Kathol. Pfarrkirche

Pokal aus der 2. Hälfte des 16. Jh., von getriebenem Silber, die becherförmige Cuppa mit vortrefflich gearbeiteten getriebenen Kartouchen und Köpfen. Pokal

Glocken (Intelligenzblatt für den Kreis Bergheim 1860, Nr. 19). Glocken

Die erste vom J. 1539 mit der Inschrift: SANCTUS LAMBERTUS VOCOR. ANNO MVᶜXXXIX. TILMANNS STRAELEN ME FECIT.

Die zweite mit der Inschrift: ORIGINEM DEBEO SOLI ERICO ADOLPHO COMITI, REFUSA PER COMMUNITATEM 1772 ITERUMQUE PER EANDEM, PATRONIS ILL. ET EXCELL. SIGISMUNDO S. R. I. COMITE IN SALM-REIFFERSCHEID, D. IN BEDBURG, DICK, ALFTER, HACKENBROICH, MARECHALCO HAEREDITARIO PATRIAE COLON., SAC. CAES. MAI. CAMERARIO, ET ELEONORA, S. R. I. DAPIFERA, COMITISSA IN ZEIL, WURTZACH, CONIUGIBUS, NUNC, QUO OLIM, VOCATA NOMINE MARIA. HENRIC. ANTON OEPPEN P. T. PRAEF. ET A. M. M. SCHMITZ, CONIUGIBUS, REFUNDOR A PHILIPPO MAAS 1772 V. S. B.

Die Dritte mit der Inschrift: ERICUS ADOLPHUS PRIMUS EIUS NOMINIS COMES IN SALM ET REIFFERSCHEIDT, DOMINUS IN BEDBUR, ERNESTI FRIDERICI FILIUS, IN HONOREM DIVAE MARIAE VIRGINIS ME FIERI FECIT ANNO 1652.

EHEMALIGES AUGUSTINERKLOSTER. FRANZ ZOHREN, Das ehemalige Augustinergymnasium zu Bedburg (1623—1805): Programm der Ritterakademie 1896. — DETHIER a. a. O. S. 42. — FAHNE, Geschichte der Grafen von Salm-Reifferscheid I, S. 12. Ehemal. Augustinerkloster

Johann von Reifferscheid gründete im J. 1284 eine Augustinerniederlassung. Die Kirche, die zu Ehren der h. Dreifaltigkeit und der Muttergottes errichtet worden war, erscheint schon 1295 fertig (LACOMBLET, UB. II, Nr. 990). Das Kloster ward 1298 bestätigt (Urk. Nr. 6 bei SEUL a. a. O. S. 43). Geschichte

Im J. 1642 wurde das Kloster mit der Kirche und dem Städtchen von den französisch-hessisch-weimarischen Truppen verbrannt. Die Klostergebäude selbst wurden von 1648 bis 1676 teilweise neu aufgeführt. Die Kirche ist erst im J. 1699 neu eingeweiht worden (s. oben S. 18). Das Kloster wurde 1802 aufgehoben, das Gebäude 1809 durch kaiserliches Dekret zur Wohnung des Pfarrers bestimmt und 1892 abgebrochen. Die mit dem Kloster verbundene Schule, die 1623 gestiftet, 1698 unter dem Grafen Wilhelm von Salm-Reifferscheid als Gymnasium neu eingerichtet worden war, ging im J. 1805 ein.

SCHLOSS. Vgl. die oben angeführte Litteratur, vor allem P. J. SEUL und v. MERING und FAHNE. Schloss

Handschriftl. Qu. Über das ehemalige Reifferscheidsche Hausarchiv zu Bedburg, das 1758 wegen feindlicher Einfälle aus Bedburg geflüchtet ward und seitdem verschwunden ist, vgl. FAHNE, Geschichte des Grafen von Salm-Reifferscheid I, S. 1; II, S. 324, Nr. 453.

Das Schloss zu Bedburg ist einer der frühesten Sitze in der Erftniederung. Der Name ‚Betbure' erscheint zuerst in dem Güterverzeichnis der Abtei Prüm vom J. 893 (BEYER, Mittelrheinisches Urkundenbuch I, S. 185 Anm. 1: Betbure et Hertene ... nescio quis eas teneat; puto tamen quod sint de feodo comitis Seynensis, quod ab eo tenet nobilis vir de Milendunck). Ein Ludolphus de Bethbure wird schon 1140 genannt (ERNST, Histoire du Limbourg VI, S. 134. — FAHNE, Cod. diplom. Salmo-Reifferscheidanus S. 4, Nr. 5). Im 13. Jh. scheint das Schloss von den Herren von Geschichte

Schloss Heinsberg lehnrührig gewesen zu sein (KREMER, Akademische Beiträge I, S. 16; II, S. 16. — DETHIER, Beiträge S. 44).



Fig. 4 Bedburg. Ansicht des Schlosses von der Nordseite

Vom Ende des 13. Jh. ab befand sich das Schloss aber im Besitz der Herren von Reifferscheid (vgl. LACOMBLET, UB. II, Nr. 755. — Mitteilungen aus dem

Schl

Schloss Bedburg um das J. 1845 nach einem Aquarell in Schloss Harff.

Stadtarchiv zu Köln III, S. 51). In den Kämpfen zwischen dem Erzbischof von Köln und dem Grafen von Jülich hatten die Reifferscheider es mit dem letzteren gehalten. Schon im J. 1240 hatte der Erzbischof Konrad von Hochstaden deshalb das Schloss eingenommen (Annales S. Pantaleonis Coloniensis: Mon. Germ SS. XXII, S. 534). Erzbischof Siegfried von Köln eroberte das Schloss ein zweites Mal. In dem Bericht über den Tod Wilhelms IV. von Jülich vom J. 1278 heisst es: Castrum vero Betbure et plurima alia castra in confinio sita sunt penitus devastata (Corr.-Bl. der Wd. Zs. XIII, S. 219). Der Erzbischof belehnte aber 1291 den Grafen Johann I. von Reifferscheid aufs neue damit (Urk. Nr. 3 bei SEUL S. 42. — KOELHOFFsche Chronik, h. v. Cardauns S. 644). Schloss

Die Herrschaft Bedburg bleibt dann in männlicher Erbfolge von 1291 bis 1403 bei der gräflichen Familie Salm-Reifferscheid. Der Hauptbau des Schlosses mit den beiden Türmen nach Nordwesten stammt noch von Johann I., wie dies 1341 der Enkel, Johann III. von Reifferscheid, erklärt („Johan von Riferscheit, sin aneher, buwete Bedebur di vestene": D. F. HAAS, Ausführliche Gegendarstellung der Grafen von Salm-Reifferscheid gegen die Ansprüche der Grafen von Bentheim, Wetzlar 1791, Nr. 5 der Urkunden. — FAHNE, Cod. diplom. S. 106, Nr. 163). Neubau im 14. Jh.

Im J. 1403 heiratet die einzige Tochter des Grafen Johann IV. von Reifferscheid aus erster Ehe, Mechtildis, den Grafen Wilhelm von Limburg, deren einzige Tochter Margaretha wieder den Grafen Gumbrecht I. von Neuenahr; die Herrschaft Bedburg kommt auf diese Weise an die Grafen von Neuenahr, in deren Besitz sie bis 1578 bleibt. Im J. 1416 eroberten die Kölnischen Bedburg (es kann nur dies Bedburg gemeint sein) und „verbranten id reine in den grund af e si vandanne scheden" (Kölner Jahrbücher herausgegeben von CARDAUNS, Deutsche Städtechroniken XIII, S. 55). Wie weit das Schloss unter dieser Zerstörung des Städtchens litt, ist nicht festzustellen.

In dem Truchsessischen Kriege war Adolph von Neuenahr, der 1578 nach dem Tode des Grafen Hermann Bedburg beansprucht hatte, der eifrigste Parteigänger des Erzbischofs Gebhard Truchsess geworden: er hatte Bedburg stark befestigt und der Besatzung den Martin Schreck von Herzogenbusch zum Kommandanten gegeben. Nach der Eroberung Bonns rückte aber der Herzog Ferdinand von Baiern vor die Burg: am 7. März 1584 musste die Besatzung kapitulieren, nachdem das Schloss von allen Seiten so beschossen worden war, dass an zwei Stellen die Mauer auf einer grossen Strecke und der Turm zerstört war (tandem duabus partibus dirutis late muris ac turri: MICHAEL AITSINGER, De Leone Belgico liber p. 595. — Ders., Relationes historiarum, Köln 1590, III, p. 53. — ISSELT, de bello Coloniensi lib. IV, p. 456. — BUCH WEINSBERG, h. v. FR. LAU III, S. 228, 232. — HENNES, a. a. O. S. 139. — M. LOSSEN, Der Kölnische Krieg II, S. 492 ausführlich). Schicksale im 16. Jh

Von dem neuen Kurfürsten Ernst wurde im J. 1588 Graf Werner von Reifferscheid mit dem Schlosse belehnt, wegen seiner treuen Dienste und weil seine Voreltern seit unvordenklichen Zeiten die Herrschaft zu Lehen empfangen hätten (RUNDE, Urk. Nr. 30). Die Gräfin Walburgis von Neuenahr protestierte dagegen: in ihrem Testament vom J. 1600 vermachte sie dem Grafen Adolph von Bentheim-Tecklenburg die Herrschaft. Es entsteht der berühmte Prozess Bentheim-Tecklenburg gegen Salm-Reifferscheid, der von 1600—1791 währt, bis die französische Revolution ihm ein Ende macht. Die Grafen von Salm-Reifferscheid bleiben aber im thatsächlichen Besitz bis zum J. 1798. Unter Graf Werner von Reifferscheid begann der weitere Ausbau des Schlosses: unmittelbar nach 1588 entstand der schöne Arkadenhof in Renaissanceformen, wenig später der Südflügel.

Schloss Kriegsleiden

Im dreissigjährigen Krieg hatte Bedburg durch die hessen-weimarischen Truppen schwer zu leiden: während das Städtchen nebst Kloster und Kirche in Brand gesteckt wurde, scheint das Schloss unversehrt geblieben zu sein trotz wiederholter Eroberungen (SEUL S. 37. — DETHIER S. 59). — Dafür wurde es im J. 1673 am 22. Oktober von den vereinten holländischen und spanischen Kriegsvölkern eingenommen und mit dem Städtchen zusammen eingeäschert (DETHIER S. 60). Doch scheinen hierbei nur die Aussenwerke des Schlosses völlig zu Grunde gegangen zu sein, die Mauern des Hauptbaues selbst blieben jedenfalls stehen.

Nach dem Luneviller Frieden 1801 wurde Bedburg zur französischen Domäne, und diente von 1807 bis 1814 Familien von Veteranen der französischen Armee zur

Fig 5. Bedburg. Ansicht des Schlosses von der Südseite.

Wohnung. Von 1814 bis 1820 stand das Schloss leer, von 1820 bis 1822 wurde es vorübergehend als Lazareth für Augenkranke der Strafanstalt Brauweiler benutzt. Als 1839 das Schloss öffentlich versteigert wurde, kaufte es die Genossenschaft des Rheinischen ritterbürtigen Adels an und eröffnete darin am 1. Mai 1842 die rheinische Ritterakademie.

Reparaturen

Vorher war (in den J. 1839—1842) eine gründliche Reparatur vorgenommen worden, da das Schloss seit 1822 ganz verwahrlost war: die Fenster und Thüren fehlten zumeist, die Treppen waren herausgebrochen, die Dächer durchlöchert und morsch. In den J. 1847 bis 1853 wurde dann nach Nordwesten ein neuer Flügel angebaut und an diesen 1853—1855 eine von *Vincenz Statz* in Köln errichtete Kapelle

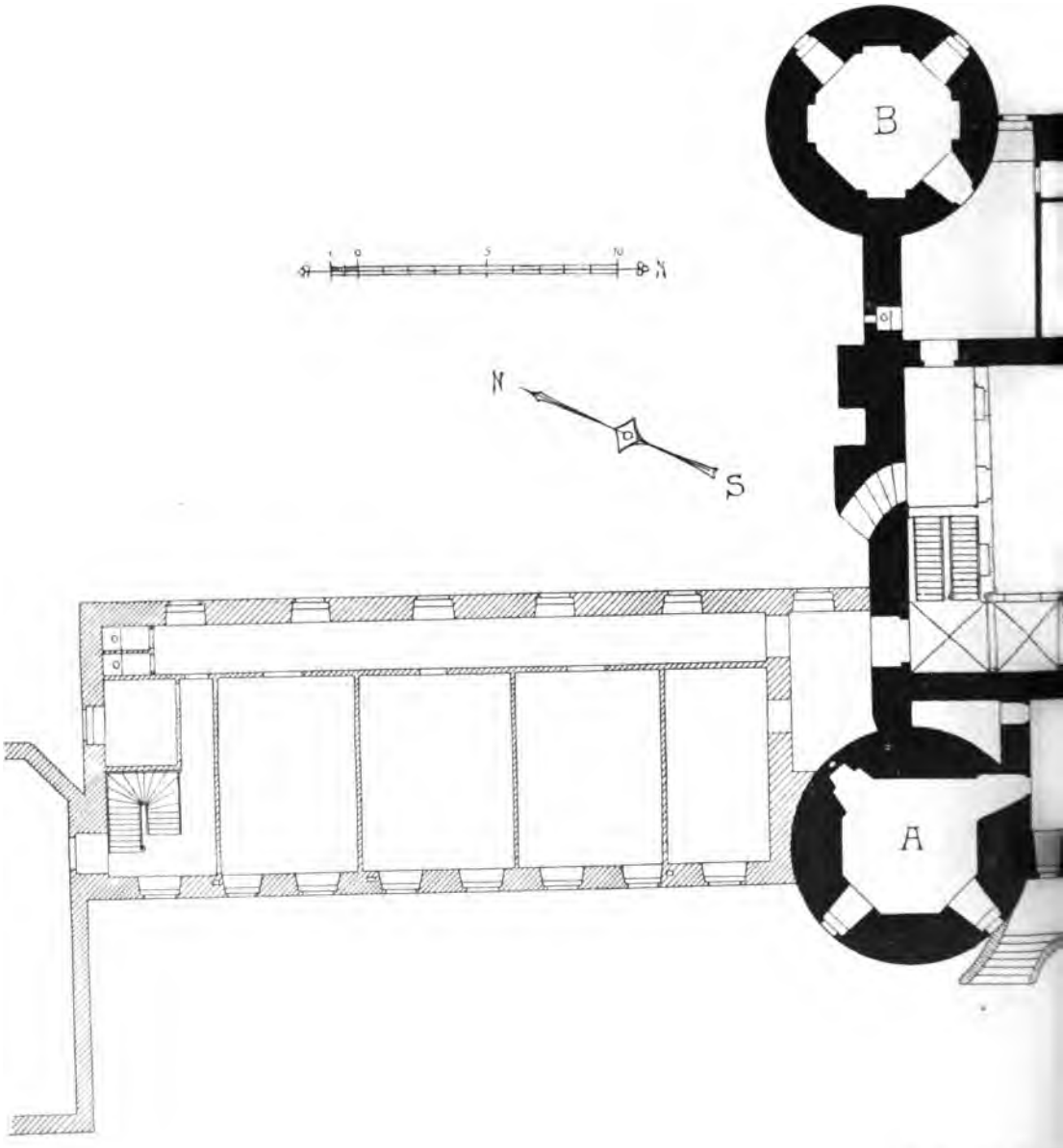

Schloss Bed

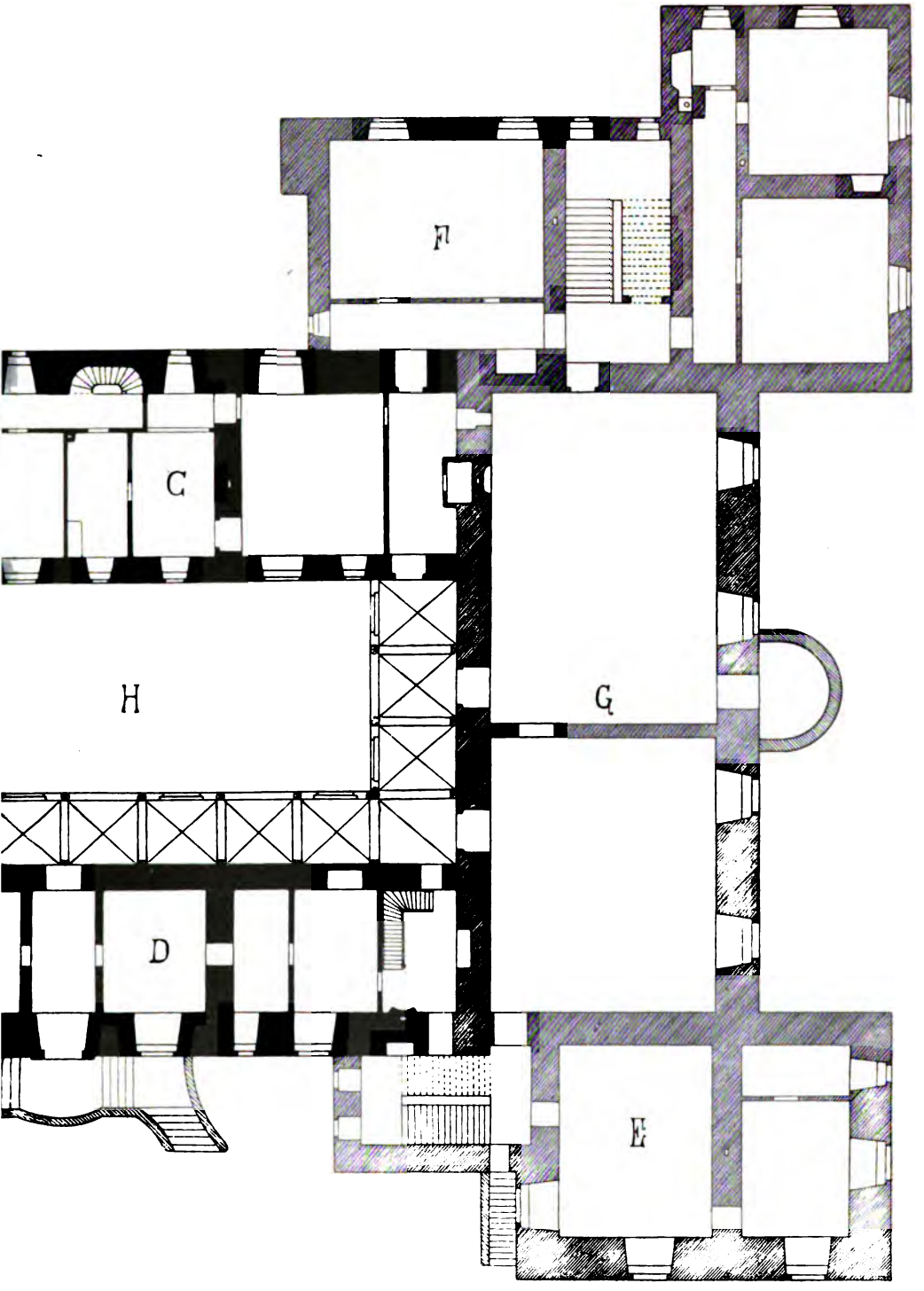

g. Grundriss.

angelehnt. Die noch bestehenden Aussenwerke und Anbauten wurden 1841 zum grössten Teil niedergelegt, die Gräben und Weiher teilweise ausgefüllt. Schloss

In dem heutigen Schloss ist die ältere Anlage vom Ende des 13. Jh. von der späteren vom Ende des 16. Jh. deutlich geschieden. Im Grundriss (Tafel II) sind die älteren Teile tiefschwarz, die Bauten vom Ende des 16. Jh. eng schraffiert, der neue Flügel weit schraffiert angelegt. Beschreibung

Der älteste Bau war wahrscheinlich eine viereckige Anlage mit vier runden Ecktürmen und einem mittleren Hofe oder eine nach Südosten sich öffnende Anlage mit drei im rechten Winkel aneinanderstossenden Trakten. Die beiden nördlichen Ecktürme und der Zwischenbau sind noch mit geringen Veränderungen erhalten (vgl. Fig. 4), die beiden südlichen Seitenflügel nur im Mauerkern. Ältester Bau

Der Eckturm A, fast ganz mit Epheu übersponnen, wie das ganze Schloss im Backsteinrohbau aufgeführt, erhebt sich in vier Stockwerken und zeigt schmale lange Fenster, nur im obersten Geschoss kleine viereckige Öffnungen. Er ist gekrönt mit einer niedrigen einmal gebrochenen barocken achtseitigen geschieferten Haube des 17. Jh. Eckturm

An dem alten Nordflügel hinter dem hässlichen vierstöckigen modernen Schulflügel springen nur zwei schmale Risalite in der ganzen Höhe vor, ein ursprünglicher und einer aus neuerer Zeit, jetzt zu Abortanlagen benutzt. Vor diesen ist im J. 1898 eine neue grössere Abortanlage aufgeführt worden. Der Flügel lehnt sich dann mit einem aufsteigenden halben Giebel an den zweiten alten Eckturm B, der gleichfalls ganz mit Epheu bewachsen ist. Auch er ist vierstöckig, zeigt lange schmale Fenster und ist durch eine achtseitige geschieferte Haube mit kleiner achtseitigen gleichfalls geschieferten Laterne bekrönt. Nach Süden stösst weiter an den Turm B der alte vierstöckige Flügel C, der nach der Aussenseite zu das alte Mauerwerk noch zeigt, doch besitzen nur die letzten Fenster des Traktes nach Süden zu die alte steinerne Umrahmung mit den steinernen Fensterkreuzen, die übrigen sind sämtlich verändert.

Der Renaissancebau zeichnet sich schon äusserlich durch die dünnen Tuffbänder und die Horizontalgesimse aus, die das Mauerwerk zerschneiden, der Südosttrakt ist ausserdem mit hohen geschweiften und abgetreppten Giebeln geschmückt. Renaissancebau

In Renaissanceformen ist auch die Westseite des noch zu dem alten Bau gehörigen Flügels D umgestaltet, die eigentliche Hauptfaçade. Der Flügel ist dreistöckig (das Souterrain ohne Fenster) und zeigt fünf Achsen von verschiedener Breite, die Fenster in Hausteineinrahmung und mit flachem Stichbogen geschlossen.

Das aus der zweiten Hälfte des 18. Jh. stammende, diesem Bau vorgesetzte Hauptportal zeigt eine Einfassung in Haustein: Pilaster, die einen Architrav tragen, einfaches Oberlicht mit Rokokoverzierung, darüber ein Balkon, aus dünnem schmiedeeisernen Gitter, das durch zwei vergoldete Löwen in Eisenblech verziert ist. Über der Balkonthür ein niedriger Giebel. Zu dem Portal führt eine gewundene Freitreppe hinauf, von sieben und fünf Stufen, eingefasst durch ein hübsches Eisengitter in Rokokoformen, vorn wieder der Löwe. An dem mittleren Podest das Alliancewappen des Grafen Sigismund von Salm-Reifferscheid-Bedburg († 1798) und der Gräfin Eleonora Maria Walpurgis, geb. Gräfin Waldburg-Truchsess († 1804). Vgl. die alte Abbildung Tafel I.

An der Südwestecke springt vor diesen Flügel das Treppenhaus vor, das nach Norden zu in jedem der drei Stockwerke je zwei schmale Fenster zeigt, die die durchlaufenden Horizontalgesimse zerschneiden. Nach Westen ist die Fläche nicht

Schloss

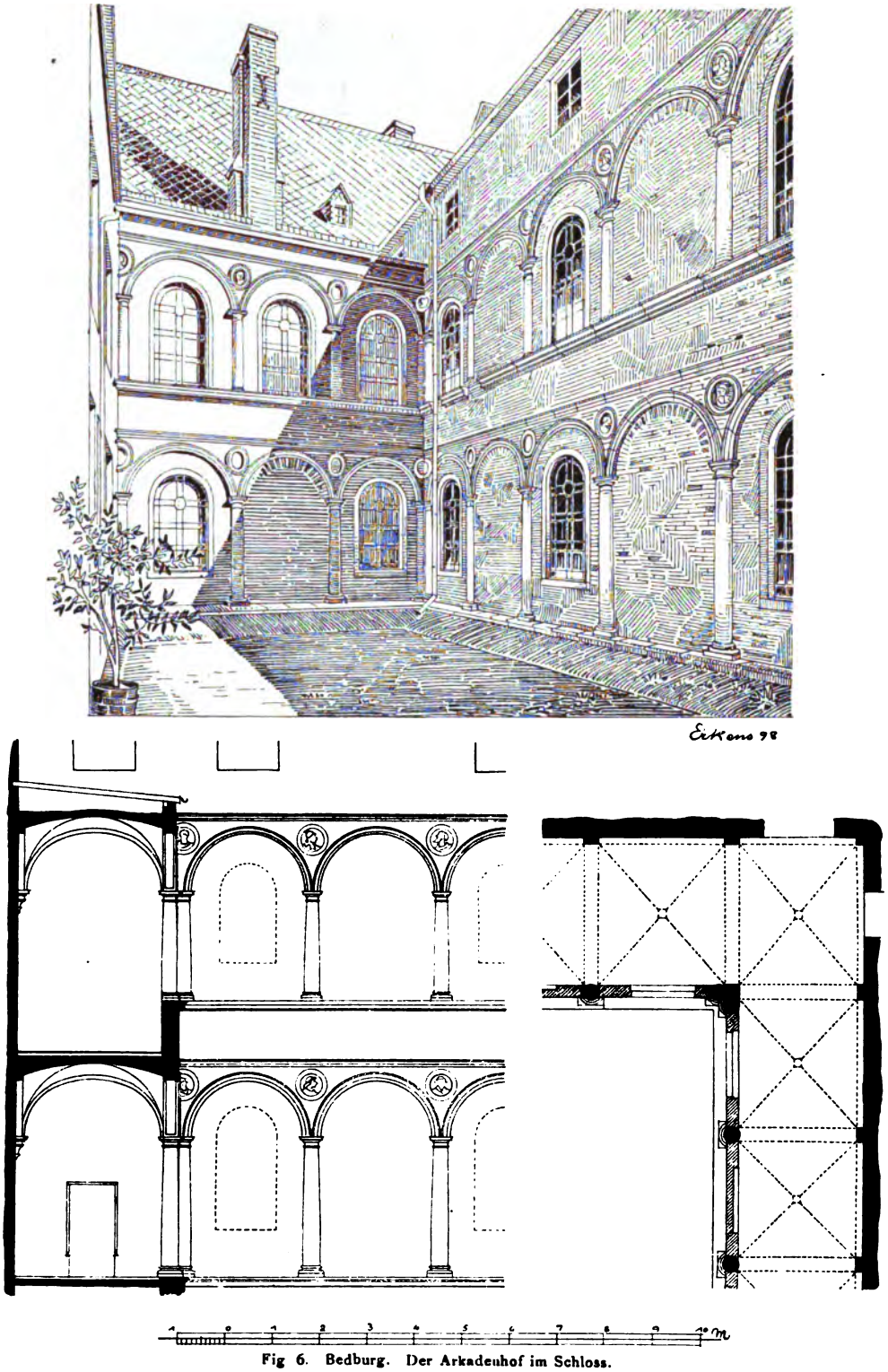

Fig 6. Bedburg. Der Arkadenhof im Schloss.

Schloss

Schloss Bedburg. Ansicht von Südosten.

durch Fenster durchbrochen, nur in der Ecke je ein kleines schmales Fenster. Der nach Südwesten vorspringende Flügel E, der durchweg erst dem Neubau seit dem Ende des 16. Jh. entstammt, mit abgewalmtem Schieferdach nach allen Seiten eingedeckt, zeigt nach Norden nur in der Ecke ein schmales Fensterchen, nach Westen und Süden in jedem der Stockwerke je zwei Fenster, im Souterrain kleine viereckige Öffnungen, in den nächsten beiden Geschossen grosse weite Fenster, die im Stichbogen geschlossen sind, im obersten Geschoss wieder einfach viereckige Öffnungen. Schloss

Der südöstliche Renaissancetrakt F, der die gleiche Gliederung durch die horizontalen Bänder zeigt, ist nach Norden, Osten und Süden durch hohe geschweifte und abgetreppte Giebel gekrönt, an der Ostseite mit einfachen, etwas gestreckten Voluten in der Umrahmung (Fig. 5). Nach Norden hin schliesst sich an die halb eingebaute Giebelseite, die nur ein einziges Fenster im eigentlichen Giebel und darunter nur schmale Fenster enthält, ein später angeklebter schmaler Risalit an. An der Ostseite ist im Erdgeschoss von einem älteren Bau noch ein Fenster mit rechtwinkeliger Hausteineinrahmung und mit Steinkreuzen vorhanden, die übrigen zeigen die späten Formen. Die der beiden mittleren Stockwerke sind in Stichbogen geschlossen, die des oberen Geschosses rechtwinkelig. Nach Süden daneben ganz schmale, äusserlich die Horizontalbänder durchbrechende Fenster für das Treppenhaus.

Der westlich vortretende Giebel enthält nur ein einziges schmales Fenster, die Mauerfläche darunter je zwei grosse Fensteröffnungen in allen drei Hauptgeschossen, im obersten Stockwerk die Fenster wieder rechtwinkelig geschlossen. Der breitere Südgiebel dieses Flügels zeigt denselben Giebelabschluss, der hier natürlich etwas eingerückt ist und die gleiche Fensterstellung, nur im Giebel selbst findet sich statt des einfachen Fensters ein Steinkreuzfenster. Auch über der Westseite dieses Flügels erhebt sich wieder ein geschweifter Giebel (Taf. III).

Der letzte vierstöckige Südflügel G zeigt im Erdgeschoss grosse zweiteilige Fenster mit mittlerem horizontalen Steinpfosten, dann in jedem Geschoss vier Fenster in weiten Abständen von einander, die oberen von rechteckiger Form, die übrigen im Stichbogen geschlossen. In der Mitte befand sich ursprünglich ein Rokokobalkon, dessen Einfassung, entsprechend der Umrahmung des Hauptportales an der Westfaçade, noch erhalten ist. Darunter ein halbkreisförmiger Vorbau, der mit drei Pfeilern und Bögen in den Weiher vorspringt (Fig. 5).

Der Innenhof H zeigt nach Süden und Westen eine schöne, leider ganz verbaute Arkadenstellung in zierlichen Renaissanceformen (Fig. 6 und 7). Übereinander ziehen sich zwei rundbogige Arkaden hin, die unteren ursprünglich ganz offen, die oberen mit einer steinernen Brüstung, von Säulen mit runden Kapitälen und vorspringender Deckplatte getragen, die Arkadenbögen und die Gesimse sind fein profiliert. Auf der Südseite sind so vier, auf der Westseite sieben Joche erhalten. Die einzelnen Joche sind durch Gratgewölbe, die durch Gurte getrennt sind, eingewölbt, im Obergeschoss mit eingezogenen Eisenankern. In den Zwickeln sind Medaillons mit den Profilköpfen römischer Kaiser angebracht; leider sind nur zehn davon noch erhalten — die übrigen sind grausam verstümmelt. Die einzelnen Profile sind ausserordentlich scharf gearbeitet und von hoher Schönheit (vgl. die Details Fig. 7). Die Anlage ist kunstgeschichtlich von hohem Interesse, sie gehört mit der Loggia im Schloss zu Rheydt (Kunstdenkmäler des Kreises Gladbach S. 92), die um 1580, also kurz vorher, entstanden ist, zu jenen wenigen streng klassischen Renaissancebauten der Rheinprovinz, deren Hauptstück die Rathausvorhalle in Köln ist, und die der kräftigeren niederländischen Richtung gegenüberstehen. Innenhof

Schloss



Fig. 7. Bedburg. Details von dem Arkadenhof im Schloss.

Schloss Inneres

Im Inneren sind noch verschiedene hübsche Portale erhalten, insbesondere ein feines Renaissanceportal, dessen Sturz zwei Wappenschilde mit dem Spruch: NON PLUS zeigt. Die alte Ausstattung ist am besten in dem Ostflügel erhalten. Hier besteht noch das alte Treppenhaus (die steinernen Stufen mit einer hölzernen Treppe überbaut), in zwei Stockwerken über einander die ursprünglichen Decken, getragen von kräftigen sichtbaren Balken auf Steinkonsolen und in zwei Räumen über dem Kamin merkwürdige spätestgothische Gewölbeansätze mit feinem in Stuck ausgeführtem Masswerk. Das (zur Direktorwohnung gehörige) nach Westen über dem Hauptportal gelegene Zimmer enthält einen hübschen reichverzierten Kaminüberbau in Rokokoformen.

Stadtbefestigungen

STADTBEFESTIGUNGEN. Die Stadt Bedburg wird seit der zweiten Hälfte des 14. Jh. ausdrücklich neben dem Schloss genannt und scheint auch in dieser Zeit ihre Befestigung erhalten zu haben (LACOMBLET, U B. III, Nr. 745: sloss, stat ind lant van Beidbuyre — UB. III, Nr. 877: die stat zu Beedbur mit muyren, graven ind allen begriffen ind vesteningen der burgt, vurburge ind steide). Bei der Beschiessung im J. 1584 hatte die Stadtbefestigung schwer zu leiden (s. oben), ebenso bei dem Brande im J. 1642. Zum grossen Teil wurde sie durch die holländischen und spanischen Truppen im J. 1673 zerstört. Ein Drittel des Städtchens blieb bis auf unsere Zeit in Trümmern liegen. Von der Befestigung sind nur noch ganz dürftige Reste erhalten: ein halbrunder aus Backstein erbauter Turm, der sog. „Hund", welcher in ein hinter dem Krankenhaus gelegenes Haus eingebaut ist. Ein zweiter Turm von der gleichen Form, gleichfalls ganz überbaut, findet sich am Kölner Thor.

Wappen

Am Spritzenhaus eingemauert ein Stein mit dem städtischen Wappen und der Inschrift: 1763 (das Wappen falsch gezeichnet).

Burghäuser

Über die drei bis 1642 noch bei Bedburg erhaltenen Burghäuser Kahrweyer, Schirkenhof und das Haus bei Blerichen vgl. DETHIER, Beiträge S. 42. [G.]

BERGERHAUSEN.

Burg Litteratur

BURG. DETHIER, Beiträge S. 73. — FAHNE, Geschichte der kölnischen Geschlechter I, S. 41; II, S. 7. — DUNCKER, Rheinlands Schlösser und Burgen (mit Abb.). — Jos. STRANGE, Genealogie der Herren und Freiherren von dem Bongart, Köln 1866. — Ders., Beiträge I, S. 6, 66.

Handschriftl. Qu. Das Archiv von Bergerhausen befindet sich im Besitz des Freiherrn Friedrich Waldbott von Bassenheim, gegenwärtig aufbewahrt zu Tolcsva in Oberungarn. Vgl. TILLE, Übersicht S. 81.

Ansichten

Ansichten. 1. Ansicht vom Ende des 17. Jh. auf einer Karte in einer Handschrift mit der Genealogie der Herren von Merode (Gräflich von Mirbachsches Archiv zu Schloss Harff), auf der sich zugleich Ansichten der übrigen Burgen um Blatzheim finden (Tafel IV).

2. Ansicht in der Serie der Schlösser an der Erft von Maler Müller um 1850 (Lithographie von Henry & Cohen in Bonn).

3. Abb. bei DUNCKER a. a. O.

Geschichte

Die Burg ist der Stammsitz der Herren von Bergerhausen und war von dem Erzstift Köln lehnrührig. Im J. 1334 stirbt der Ritter Wilhelm von Bergerhausen ohne Erben und der Kölner Erzbischof Walram überträgt das Schloss (castrum

Burg nostrum Bergerhusen cum suis attinenciis) an Hermann de Pomerio, einem Gliede des alten Jülichschen Geschlechtes der Herren von dem Bongart (LACOMBLET, UB. III, Nr. 288. — STRANGE, Beiträge I, S. 6, 66. — A. FAHNE a. a. O. I, S. 42). Doch erscheinen auch nach diesem Jahre noch Herren, die sich von Bergerhausen nennen (1343 Hilger Grins von Bergerhausen: Mitteilungen aus dem Stadtarchiv von Köln VI, S. 49). Die letzten Güter der Herren von Bergerhausen bringt 1424 Nella von Bergerhausen dem Statz von dem Bongart, Erbkämmerer des Landes von Jülich, in die Ehe. Das Schloss war unterdessen verfallen und wohl im Kriege zerstört (STRANGE, Genealogie der Herren von dem Bongart S. 34); der neue Herr führt einen neuen Bau auf (im Lehnsrevers von 1429 bei LACOMBLET UB. III, p. 237, Anm. 1: also as wir . . . . eyne ritters woening ind huys gemacht ind gebuwet han up unsen hoff zu Bergerhuysen — die Belehnung von 1443 bei THUMMERMUTH, Krumbstab schleust Niemandt auss, Urk. Nr. 1). Von diesem Bau stammen wahrscheinlich die noch heute erhaltenen starken Befestigungen.

Im 16. Jh. haben dann grössere Umbauten stattgefunden: durch Wilhelm von dem Bongart († 1554) und seine Gattin Maria Maschereil († 1562) und durch Wilhelm von dem Bongart († 1596) und seine Gattin Margaretha von Palant († 1586); der grosse Renaissancekamin trägt die Zahl 1572.

Umbauten im 19. Jh. Im Laufe der nächsten Jahrhunderte verfiel das Schloss; durch Heirat mit dem Freifräulein Augusta von dem Bongart, Tochter des Freiherrn Franz Joseph von dem Bongart, kam der Besitz 1830 an den Freiherrn Klemens von Waldbott-Bassenheim, der noch im selben Jahre die Erneuerung der ganz verfallenen Burg begann. Im J. 1894 kam die Burg von dem Freiherrn Friedrich von Waldbott-Bassenheim an den jetzigen Eigentümer, Herrn Freiherrn Klemens von Loë zu Longenburg.

Ältere Befestigung Die alte Befestigung der im 15. Jh. errichteten Burg bestand aus drei sehr starken Türmen, die miteinander durch eine Ringmauer verbunden waren. Die eigentliche Burg lehnte sich an die Nordseite der Ringmauer an und war wieder durch breite Gräben geschützt und über eine Zugbrücke zugänglich (vgl. die alte Ansicht auf Tafel IV).

Von den drei Befestigungstürmen ist nur ein einziger erhalten. Er besteht aus Backstein und umfasst drei Geschosse, die von einander durch kräftig vorspringende Klötzchenfriese geschieden sind. Die von Baum- und Strauchwerk malerisch überwucherte Plattform ist von einer Brüstungsmauer umgeben. Am Äusseren sind sonst ausser einigen Kragsteinen, die vermutlich einen Gusserker oder eine ähnliche Wehrvorrichtung trugen, noch zahlreiche, zum Teil für Kanonen bestimmte steinerne Schiefsscharten aus dem 16. und 17. Jh. sichtbar.

Der Aufstieg auf den Turm erfolgt über eine in der 3,20 m starken Mauer liegende Wendeltreppe. Jedes der drei Geschosse ist gewölbt.

Die eigentliche Burg ist eine ziemlich weitläufige, im wesentlichen erst dem 16. und 17. Jh. angehörige Anlage, sie besteht aus dem Herrenhause und einer Gruppe von Wirtschaftsgebäuden.

Herrenhaus Das Herrenhaus (Fig. 8) hat bei der Wiederherstellung im J. 1830 so starke Veränderungen erfahren, dass die Einzelheiten der ursprünglichen Anlage nicht mehr vollständig festzustellen sind. Die Hauptmasse bilden zwei in rechtem Winkel aufeinanderstossende Flügel. Sie sind aus Backstein aufgeführt, liegen unter geschieferten Satteldächern und schliessen nach den beiden freiliegenden Schmalseiten mit abgetreppten und geschweiften Giebeln von geschwungenem Umriss ab. Der eine der beiden Giebel zeigt sehr scharfe Horizontalteilungen; die teils kreisförmigen, teils

Burg

Umbauten
im 19. Jh.

Ältere
Befestigung

Herrenhaı

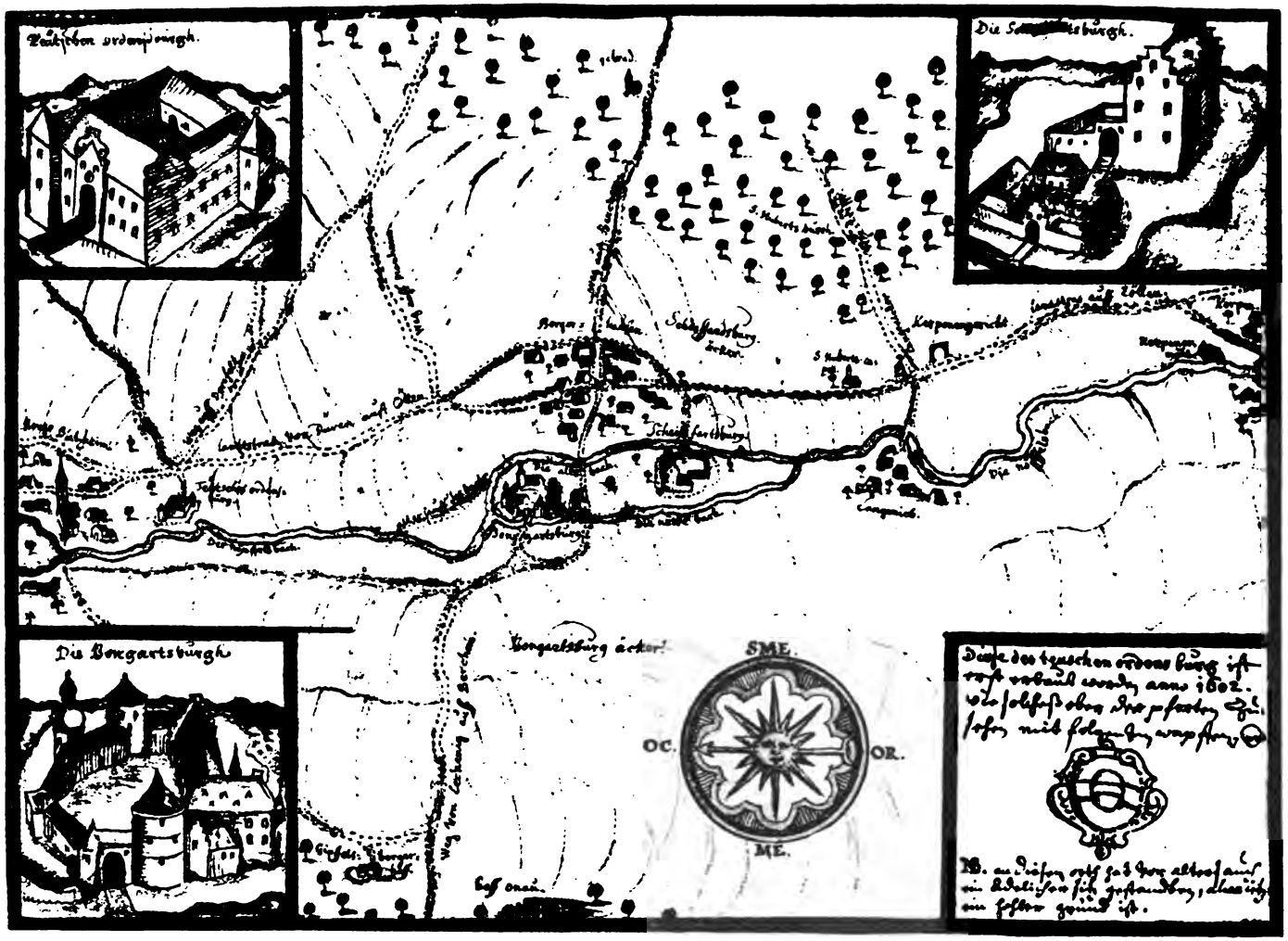

Karte der Gegend zwischen Blatzheim und Kerpen aus dem 17. Jh.

rundbogigen Fenster, ebenso die Gesimse und Voluten sind aus Haustein. Die Fenster des Erdgeschosses sind flachbogig, die des Obergeschosses rundbogig geschlossen. An der Hauptfront sind über den Fenstern steinerne Dreieckgiebel, zum Teil mit Medaillonköpfen, eingemauert; sie stammen vermutlich von einem anderen Renaissancebau her, der 1830 bereits in Trümmern lag. Burg

An der Stelle, wo die beiden Flügel zusammenstossen, erhebt sich ein kräftiger aus Backstein aufgeführter achteckiger Turm, der sich noch um ein Geschoss über das Dachgesims der Hauptflügel erhebt und mit einer achtseitigen Kuppel abgeschlossen ist, die wieder durch eine achtseitige geschieferte Laterne mit Zwiebel- Turm

Fig. 8. Burg Bergerhausen. Ansicht des Herrenhauses.

haube gekrönt ist. Die ursprünglich an dem einen Flügel zu Ehren der hh. Michael, Antonius, Quirinus, Hubertus, Kornelius errichtete Kapelle, für die 1501 ein Ablass durch Papst Alexander V. verliehen worden war, wurde bei dem Umbau vom J. 1830 beseitigt.

An einem Vorhallenbau befindet sich eine Brüstung mit Resten von Masswerk von der Wende des 15. zum 16. Jh.

An dem Bau sind verschiedene ältere Wappen eingelassen (durchweg nicht mehr an der ursprünglichen Stelle befindlich): Wappen

1. Steinsäule mit dem Alliancewappen Bongart-Maschereil (Anfang 16. Jh.).

2. Auf zwei Tragfiguren des 17. Jh. über dem Balkonfenster oberhalb des Portales die Alliancewappen Bongart-Palant, Bongart-Maschereil und Palant-Hompesch (zweite Hälfte des 16. Jh.).

Burg

3. Darüber das Bongart-von der Leyensche Wappen (Anfang 17. Jh.).

4. Über der Hausthüre drei Bongart-Waldbottsche Wappen aus den J. 1725, 1800 und 1830; ein anderes Wappen derselben Geschlechter, ohne Jahreszahl, wohl um 1700.

Ausstattung

Von der inneren Einrichtung sind die folgenden Stücke hervorzuheben:

Kamin

Renaissancekamin, aus Sandstein, mit reicher Volutenverzierung an Seiten- und Oberteilen. Zwei Kragsteine tragen den ebenfalls mit Voluten geschmückten Muschelgiebel, der die Inschrift: ANNO 1572 zeigt. Sehr gute Arbeit.

Gusseiserne Kaminplatten des 17. und 18. Jh.

Möbel

Ehebett, Anfang 17. Jh., mit dem Bongart-von der Leyenschen Wappen. Eingelegte Arbeit, Vorder- und Rückwand mit Pilastergliederung.

Schränkchen vom J. 1533 mit geschnitzten Füllungen; ausserdem noch anderes Mobiliar aus dem 16. bis 18. Jh. [P.]

Fig. 9. Bergheim nach der Zeichnung von Welsers aus dem J. 1723.

BERGHEIM.

Litteratur

MERIAN, Topographia Westphaliae S. 10. — Graf VON MIRBACH, Territorialgeschichte I, S. 19. — Ders. ausführlicher in den Beiträgen zur Geschichte der Grafen von Jülich: Aachener Zs. XI, XII, XIII. — DETHIER, Beiträge S. 6, 62. — J. P. MATHIEUX, Malerische Beschreibung der rheinischen Eisenbahn und der von ihr durchschnittenen Gegend, Köln 1844, S. 17. — Münzen von Bergheim: v. LEDEBUR, Allgemeines Archiv für die Geschichte des preussischen Staates IX, S. 232. — Siegel von Bergheim: ENDRULAT, Niederrheinische Städtesiegel Taf. XII. — FÜSSENICH, Lose Blätter zur Geschichte Bergheims: Sonntagsblatt der ‚Cöln-Bergheimer Ztg.' 1888 und 1889. — Ders., Geschichte der Bergheimer St. Sebastianusbruderschaft und Zur Geschichte des Protestantismus in Bergheim und Umgebung: Erftbote 1894. — KORTH, in den Ann. h. V. N. LII, S. 11.

Römische Funde

RÖMISCHE FUNDE. Im J. 1863 wurden bei Nachgrabungen in der Stadt mehrere gut erhaltene römische Urnen gefunden (B. J. XXXVI, S. 156). Anfang der

sechziger Jahre wurden in dem Gehölz südlich von Bergheim römische Gräber gefunden (B. J. XXXIX, S. 158). Über die südlich vorbeiziehende Römerstrasse vergl. unten u. THORR. Römische Funde

KATHOLISCHE PFARRKIRCHE (s. t. s. Remigii) in Bergheim. Kathol. Pfarrkirche

DETHIER, Beiträge S. 67. — P. J. MATHIEUX, Malerische Beschreibung S. 18. — Graf VON MIRBACH, Territorialgeschichte I, S. 20. — VON STRAMBERG, Rheinischer Antiquarius 3. Abt. Bd. XIII, S. 29. — NORRENBERG, Kleine Beiträge zur niederrhein. Kirchengeschichte: Heimat 1876, S. 87. — P. W. G. URCHS, Zur Geschichte der alten Christianität Bergheim: Ann. h. V. N. XXVIII, S. 196. — Ders., Reihenfolge der Dechanten in der alten Christianität Bergheim: Ann. h. V. N. XXXII, S. 104. — BINTERIM u. MOOREN, E. K. I, S. 287, 298; II, S. 157. — GRÖBBELS, Die Pfarrkirche zu Bergheimerdorf, mit Abbildung: Jahresbericht der Rektoratschule Bergheim 1865.

Handschriftl. Qu. Im Pfarrarchiv: Zwei Stiftungsbücher, das erste vom J. 1674, das zweite als Fortsetzung des ersten, mit Abschriften von Urkunden. — Kopiar des 17. Jh., mit Kopien der auf die Inkorporation bezüglichen Urk. vom J. 1251 an. — Ein zweites Kopiar des 19. Jh. mit Kopien von Urk. von 1155 an. — Statuta christianitatis Berchemensis, Mitte 18. Jh. — Sendprotokolle von 1624 an. Vgl. ausführlich TILLE, Übersicht S. 81. Handschriftl. Quellen

Im Besitz des Herrn PFLAUM auf der Fahnenburg bei Düsseldorf: Ichnographische Delineation des Dingstuhls Bergheimerdorf, auf Grund des Weistumes von 1544 gez. von JOH. PHILIPP HOCHSTEIN. Grosse illuminierte Karte auf Pergament (Mitteilungen aus dem Stadtarchiv von Köln XX, S. 97).

In der Bibliothek des Herrn Geheimrats Prof. Dr. Mooren auf Haus Issum im Kreis Geldern (früher im Besitz des Pfarrers Dr. Mooren in Wachtendonk): Annales decanatus seu christianitatis Bergheimensis collati et conscripti a PETRO ZEH[E]NPFENNIG (Zephenius), camerario eiusdem christianitatis et pastore in Syndorf 1751. Originalhandschrift mit späteren Zusätzen aus Visitationsprotokollen (Auszüge daraus veröffentlicht von NORRENBERG unter dem Titel: Beiträge zur niederrheinischen Kirchengeschichte, in der „Heimat" 1876). Die Handschriften in Elsen und Hemmerden hiernach kopiert.

Im katholischen Pfarrarchiv zu Elsen, Kreis Grevenbroich: Digressus historicus in originem et consuetudines capituli pastoralis in Bercheim, von ZEHENPFENNIG, Pfarrer in Sindorf 1751, d. i. Verzeichnis sämtlicher Kirchen der Christianität Bergheim und ihre historische Beschreibung, 265 Bl., darin Bl. 181[b]: de XV monasteriis et collegiatis intra christianitatem nostram Berchemensem sitis. Vgl. Kunstdenkmäler des Kreises Grevenbroich S. 23. — TILLE, Übersicht S. 65.

Im katholischen Pfarrarchiv zu Hemmerden, Kreis Grevenbroich: Chronik der Christianität Bergheim, verfasst von PETER ZEHNPFENNIG 1751. Dasselbe Werk wie in Issum und Elsen in anderer Anordnung, in alphabetischer Reihenfolge Nachrichten über 127 Pfarreien enthaltend, die series pastorum meist von der Mitte des 17. Jh. ab. S. 337: Consuetudines et decreta capituli Berchemensis confirmata et publicata a. 1472, nebst jüngeren Statuten etc. Vgl. TILLE, Übersicht S. 68.

Den Bezirk, auf dem jetzt die Pfarrkirche liegt, hatte schon 1028 Pfalzgraf Ezzo dem Stift Kornelimünster geschenkt (LACOMBLET, UB. I, Nr. 164). Geschichte

Der Kölner Erzbischof Sigewin (1079—1089) schenkte demselben Stift den Zehnten in Bergheim (Nekrolog der Abtei Kornelimünster: „II Kalend. junii — 31. Mai — obiit rev. Dom. Seyn Winn (so für Sigewin) archiepiscopus Col. qui dedit huic abbatiae decimas in Bergheim". Vgl. Vierteljahrschrift des Vereins Herold, Berlin 1877, S. 66.) In

Kathol. Pfarrkirche

der zweiten Hälfte des 12. Jh. entstand die dreitürmige romanische Kirche, die 1175 durch Erzbischof Philipp eingeweiht wurde (G. D. FRANQUINET, Inventaris der Oorkonden en Bescheiden berustende op't Provinciaal archief van Limburg, Bd. I, Kloosterraade ... Maastricht 1869, p. 292. — Aachener Zs. XI, S. 148). Das Patronat der Pfarrkirche überlässt 1251 der Abt Wilhelm von Kornelimünster seinem Konvent (LACOMBLET, UB. II, Nr. 368), 1257 wird die Kirche diesem durch den Erzbischof inkorporiert, 1501 durch Papst Alexander VI unirt (LACOMBLET, UB. II, Nr. 439. — Vgl. die Urk. von 1266 in den Ann. h. V. N. XXXVIII, S. 26, Mitteilungen aus dem Stadtarchiv von Köln IX, S. 124 und TILLE, Übersicht S. 82, Nr. 6a—l). Im Laufe des 14. Jh., wahrscheinlich gleichzeitig mit der Erbauung der Befestigungen von Bergheim, wird das Langhaus erweitert, die romanischen Pfeiler bleiben stehen, aber an Stelle der schmalen romanischen Seitenschiffe werden breitere im gothischen Stile angebaut. Im J. 1642 wurde die Kirche durch die hessen-weimarischen Truppen geplündert und teilweise zerstört. (Aufzeichnung im Pfarrarchiv.) Der Turm stürzte 1748 ein und wurde 1758 erneut (Heimat 1876, S. 88), auf den alten Fundamenten, aber durchweg in Backstein. Eine sich auf die ganze Kirche erstreckende Restauration fand gleichzeitig in den sechziger Jahren des 18. Jh. statt (GRÖBBELS a. a. O. S. 6).

Restaurationen

In den J. 1863—1867 wurde die Kirche durch den Kreisbaumeister *Müller* einer gründlichen Restauration unterzogen mit einem Aufwand von 12100 Thaler, auf Grund eines schon 1854 von dem Dombaumeister *Zwirner* in Köln angefertigten Planes. In den Nebenchörchen wurden die ursprünglichen Rundfenster (die durch gothische Langfenster ersetzt worden waren) wiederhergestellt, ebenso die alten Gewölbe und der vielfach zerstörte Rundbogenfries; die zum Teil vermauerten Fenster der Seitenschiffe wurden wieder geöffnet. Der Turm wurde um 5 m erhöht und erhielt einen Aufsatz in romanischen Formen. Die bei dieser Restauration aufgedeckten romanischen Wandmalereien wurden leider zerstört.

Im J. 1873 wurde dann der Ausbau unter der Leitung des Architekten *August Lange* wieder aufgenommen: die beiden Seitenschiffe wurden um ein Joch nach Westen verlängert, im Norden wurde für das Gnadenbild die Kapelle der schmerzhaften Mutter angefügt. Die Kirche wurde endlich durch den Maler *Fischer* aus Quadrath ausgemalt.

Beschreibung

Die stattliche dreitürmige Kirche (Grundriss Fig. 10 — Ansicht Fig. 11), die auf einem durch Böschungsmauer mit Streben gesicherten Hügel weithin sichtbar liegt, besteht äusserlich aus zwei getrennten Teilen, einem romanischen und einem gothischen. Dem alten romanischen Bau (im Grundriss tiefschwarz) gehören noch an der ganze Ostteil, die Pfeiler im Mittelschiff und die Fundamente des Westturmes. Die Kirche ist im Lichten einschliesslich der Turmhalle 33 m lang und hat (im Querschiff) eine grösste Breite von 16,70 m. Das Material des romanischen Teiles ist Tuff, das des gothischen Teiles Backstein mit breiten Tuffbändern, der Turm ist nur aus Backstein aufgeführt.

Romanischer Ostteil

1. Der romanische Ostteil. Das Querschiff zeigt nach Norden und Süden ein grosses Rundfenster mit eingelassenem (neuen) Vierpass. Die Giebelwand wird durch die Fortführung des Dachgesimses von den Seitenflächen durchschnitten. Im Giebel drei leere Nischen, im Rundbogen geschlossen, darüber ein (neues) kleines Lilienfenster. Die Ostseiten der Kreuzarme sind nur durch zwei in den Gewanden einmal abgetreppte Rundbogenfenster belebt. Das Chorhaus ist im Obergaden durch zwei Rundbogenblenden gegliedert, in die die Fenster selbst eingebrochen sind.

Die Verlängerungen der Seitenschiffe zwischen den Kreuzarmen und den Flankierungstürmen zeigen je ein (erneutes) Vierpassfenster in rundbogiger Umrahmung.

Kathol. Pfarrkirche

Die schlanken Flankierungstürme steigen in drei Geschossen empor. Den Übergang vom untersten zum zweiten Stockwerk vermittelt eine einfache Schräge, den vom zweiten zum dritten ein (erneutes) Gurtgesims. Die unteren Turmgeschosse zeigen nur nach Osten eine grosse, mit drei Rundbogen geschlossene Blende, das zweite Geschoss nach allen Seiten mit Ausnahme der dem Chorhaus zugewandten Seite eine grosse durch zwei Rundbogen geschlossene Blende, das dritte nach allen Seiten eine grosse, mit drei Rundbogen geschlossene Blende. Das oberste Stockwerk enthält vier grosse romanische Doppelfenster, die Mittelsäulen mit Würfelkapitälen. Die Türme sind durch vierseitige geschieferte Hauben gekrönt.

Der vollständig neu aufgemauerte Ostgiebel des Chorhauses nimmt die Gliederung der Kreuzschiffarme durch drei Nischen auf. Die Apsis ist im oberen Teil durch

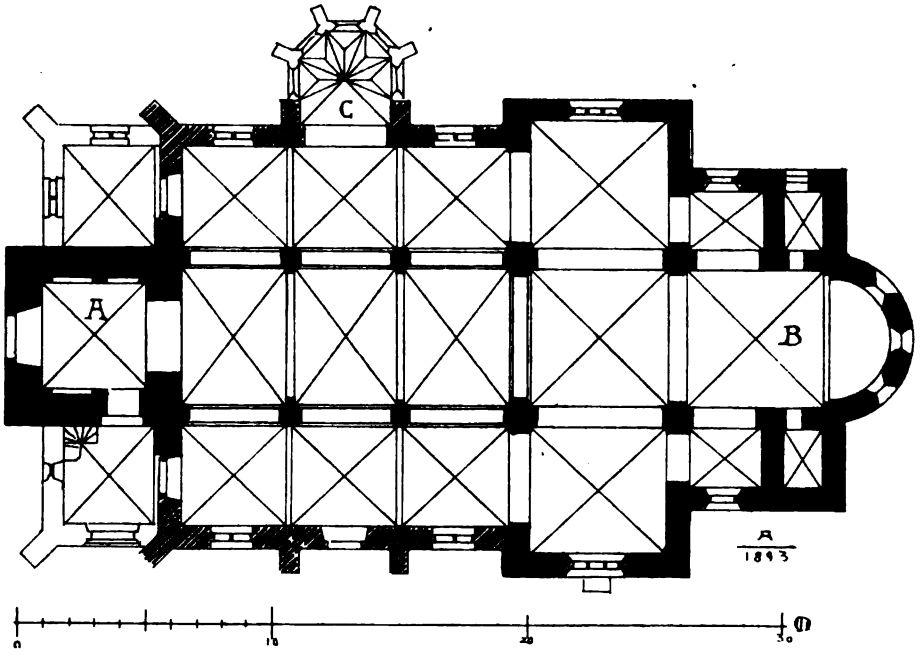

Fig. 10. Bergheim. Grundriss der katholischen Pfarrkirche.

Lisenen und Rundbogenfries gegliedert. Unter den Sohlbänken der Fenster zieht sich ein kräftiges Gesims hin.

Gothischer Teil

2. Der gothische Teil.

Den Aussenmauern treten schlichte Strebepfeiler vor, um die das Sockelgesims und das unterhalb der Sohlbänke der Fenster herlaufende Gesims verkröpft sind. Die grossen, zweiteiligen Fenster zeigen im Couronnement den Vierpass; Pfosten und Masswerk sind durchweg in Tuff erneut. Die einzelnen Joche der Seitenschiffe sind mit eigenen abgewalmten Satteldächern eingedeckt, die im rechten Winkel auf das grosse Satteldach des Mittelschiffes stossen.

Der vierstöckige Westturm ist in den unteren drei Geschossen ungegliedert. Das oberste (1867 aufgesetzte) Stockwerk zeigt auf jeder Seite Lisenen, Rundbogenfries und zwei grosse romanische Doppelfenster mit gekuppelten Säulen.

Kathol. Pfarrkirche

Den Turm schmückt eine hohe achtseitige Pyramidenspitze, mit grossem runden Knauf, schmiedeeisernem Kreuz und vergoldetem Hahn. Der alte 1867 entfernte Helm war bauchig und geschweift.

Inneres Ostteil

1. Im Inneren sind die einfachen Formen des romanischen Ostteils besser bewahrt als im Äussern. Chorhaus und Querschiff sind zusammen mit vier regelmässigen Kreuzgewölben gedeckt, die durch breite Gurte getrennt sind. Die Halbkuppel der Apsis lehnt sich direkt an das Gewölbe des Chorhauses an. Die drei Fenster der Apsis haben innen abgeschrägte Gewände. Die Apsis zeigt im übrigen im Innern durchaus keine Gliederung. Im Chorhaus B öffnen sich nach Norden und Süden grosse Rundbogen zu den kapellenartigen Verlängerungen der Seiten-



Fig. 11. Bergheim. Südostansicht der katholischen Pfarrkirche.

schiffe. Die beiden Räume sind mit schlichten Gratgewölben überspannt, deren Grate in den Ecken auf interessanten Konsolen aufsitzen, die durch grobe Trauben mit Weinblattverzierung gebildet werden. Die kräftigen Vierungspfeiler schliessen mit einfachen Kämpfergesimsen ab.

Die Grate des Vierungsgewölbes setzen in den Ecken zwischen den Vorlagen der Vierungspfeiler auf, die der Kreuzarmgewölbe an der Nord- und Südseite zusammen mit den Schildbögen auf schlichten Konsölchen aus gefalteten Blättern. In der Ostmauer der Kreuzarme öffnen sich die rundbogigen Zugänge der genannten Anbauten, während der obere Teil der Mauer nur durch die beiden schlichten Rundbogenfenster belebt ist.

Die Flankierungstürme sind vom Chorhaus aus durch kleine rundbogige Thüren zugänglich. Chorhaus und Anbauten sind gegen das Querschiff um zwei Stufen erhöht. Kathol. Pfarrkirche

2. Der gothische Teil ist in der Weise an den romanischen angesetzt, dass das Mittelschiff sich unmittelbar an die Vierung anschliesst und dessen Höhe beibehält, während für den Ansatz der Seitenschiffe die Westmauern der Kreuzarme durchbrochen sind und dort ein grosser Spitzbogen eingezogen ist. Das Mittelschiff erhebt sich nur um 70 cm über die Seitenschiffe. Die beiden freistehenden, noch dem romanischen Bau angehörenden Pfeilerpaare zeigen, wie die Westseiten der Vierungspfeiler und die dem Turm vorgesetzten Halbpfeiler, Vorlagen mit abgeschrägten Gewänden. Die hohl profilierten Rippen der Kreuzgewölbe, die nicht durch Gurte getrennt sind, wachsen im Mittelschiff direkt aus den Vorlagen heraus. Der polygonale Kämpfer ist hier erst bei der letzten Restauration vorgesetzt. In den Seitenschiffen ruhen die Rippen an den Pfeilern und den Aussenmauern auf polygonalen Konsölchen. Die Profile der Pfeilerbasen, der Konsolen und Rippen zeigen durchweg spätgothische Formen. Unter jedem Fenster eine im Flachbogen geschlossene Blende. Inneres Gothischer Teil

Die Turmhalle A öffnet sich nach dem Mittelschiff in einem Spitzbogen von der Höhe der Arkadenbögen. Die nördlich an das Langhaus 1870 angebaute Kapelle für das Gnadenbild ist mit einem Sterngewölbe geschlossen, die seitlichen Anbauten des Turmes zeigen einfache Kreuzgewölbe.

Gnadenbild der schmerzhaften Mutter aus Bethlehem stammend (C. UNKELBACH, Geschichte des Klosters Bethlehem, Bergheim 1885, mit Abbildung) 1803 von dort hierher übertragen und 1873 in der neu erbauten nördlichen Seitenkapelle aufgestellt, im selben Jahre neu polychromiert, bis dahin ohne Tönung, kölnische Holzschnitzerei vom Ende des 15. Jh. Die Madonna in weitem, die ganze Figur umhüllenden und die Gruppe pyramidal einrahmenden Mantel mit gefalteten Händen, das feine Gesicht mit schmerzlich verzogenem Mund gesenkt, halb sitzend, halb knieend hinter dem Leichnam Christi, der ihr, nach vorn gewendet, zu Füssen liegt. Der Christuskörper ist wenig glücklich durchgeführt, die Beine verkrüppelt. Skulpturen

Triumphkreuz mit hölzernem Kruzifixus, lebensgross, neu polychromiert, aus der 1. H. des 15. Jh., sehr feine kölnische Schnitzarbeit. Der Körper ältlich, abgemagert, mit scharf vortretenden Sehnen, der Brustkasten etwas schief, der gesenkte Kopf mit tief schmerzlichem Ausdruck, das Lendentuch fein gefältelt.

H. Anna selbdritt, von Holz, 70 cm hoch, um 1500, neu polychromiert. Die Heilige sitzt zur Linken, mit der Rechten dem Kinde einen Apfel reichend, in der Linken ein aufgeschlagenes Buch haltend. Die Madonna zur Rechten mit der Krone, das nackte Kind mit beiden Händen auf dem Schosse haltend.

Kruzifixus, 65 cm hoch, in alter Polychromierung, aus dem Ende des 15. Jh., mit sehr langen Extremitäten, verkrüppeltem Oberkörper, grossem schmalen Kopf, aus dem Kloster Bethlehem stammend (UNKELBACH a. a. O. S. 12).

Vier lebensgrosse Holzfiguren des segnenden Salvator, der Madonna auf dem Halbmond, der hh. Franziskus und Antonius, alle aus Kloster Betlehem stammend, tüchtige Arbeiten des 18. Jh. mit schönen Gewandmotiven.

Kasel aus rotem Seidendamast des 16. Jh. mit grossem Granatapfelmuster, auf dem Kreuz das von Bertramsche Wappen.

Glocken. Die erste vom J. 1479 mit der Inschrift: MARIA HEISCHEN ICH, JOHAN UNDE GORIUS VAN DUREN GOSSEN MICH IN DEM JARE MCCCCLXXIX. LUCAS. MARCUS. MATHEUS. JOHANNES. Glocken

Kathol. Pfarrkirche

Die zweite von 1479 mit der Inschrift: ANNA HEISCHEN ICH, JOHAN UNDE GORIUS VAN DUREN GOSSEN MICH IN DEM JARE MCCCCLXXIX. LUCAS. MARCUS. MATHEUS. JOHANNES.

Die dritte aus dem 15. Jh. mit der Inschrift: „SINT CORNELIS BIN ICH, MEISTER JOHAN WOCIL (?) GOISSE MICH."

Kath. Kapelle

KATHOLISCHE KAPELLE (s. t. s. Georgii). Heimat 1876, S. 88.

Die in Bergheim befindliche Kapelle war 1543 mit dem ganzen Städtchen eingeäschert worden und wurde 1550 neu aufgeführt.

Fig. 12. Bergheim. Katholische Kapelle.

Beschreibung

Zweischiffiger spätgothischer Backsteinbau (Fig. 12), aussen verputzt, im Lichten 17,40 m lang, 11,80 m breit, mit einfachen Strebepfeilern ohne Abtreppung, beide Schiffe unter eigenen geschieferten Dächern, das nördliche gekrönt durch einen achtseitigen geschieferten Dachreiter mit bunter Schiefermosaik. Das schlichte Nordportal in Rokokoumrahmung vom J. 1772, über dem Portal in einer Nische die Holzfigur des h. Nepomuk.

Inneres

Im Inneren sind die beiden Schiffe getrennt durch eine Reihe von drei Pfeilern, die durch spitzbogige Arkaden verbunden sind. Gratgewölbe ohne Rippen über-

spannen die einzelnen Joche, die durch Gurte getrennt sind. Das alte Masswerk ist nur noch in Resten in den (vermauerten) Ostfenstern erhalten. Kath. Kapelle

Die Ausstattung ist ohne Interesse. Drei Ölgemälde (Kreuzabnahme, Anbetung der Hirten, schwarze Madonna) ohne Wert (zwei davon aus dem Kloster Bethlehem stammend). Gemälde

Kasel von neuem gelben Stoff mit alten (restaurierten) Stäben vom Ende des 15. Jh., auf dem Kreuz der Rückseite der Gekreuzigte mit Maria und Johannes, zur Seite die Wappen des Gotthard von dem Bongart († 1473) und der Kunigunde von Bourscheidt († 1484), auf der Vorderseite Wappenschilde mit den Passionswerkzeugen. Kasel

Glocken mit den Inschriften: Glocken

1. M. PETER UND SEINE SÖHNE, M. ENGELBERT UND M. JOANNES FUCHS IN COLLEN GOSSEN MICH 1732. S. GEORGIUS. S. CATHARINA. S. ANNA.

2. MARIA SINE LABE CONCEPTA, ORA PRO NOBIS (18. Jh.).

3. GOTFRID DINKELMAYER GOSS MICH ZU COLLEN ANNO 1730. UMGEGOSSEN ANNO 1882 VON C. A. RODENKIRCHEN IN DEUTZ.

STADTBEFESTIGUNG. Bergheim erscheint im Anfang des 11. Jh. als ein einfaches praedium, das 1028 Pfalzgraf Ezzo dem Stifte Kornelimünster schenkt (LACOMBLET, U B. I, Nr. 164, 184, 185). Pfalzgraf Otto bei Rhein verleiht 1233 die pfalzgräflichen Rechte an den Graf Wilhelm von Jülich (LACOMBLET, U B. II, Nr. 193). Der Graf erbaut hier ein Schloss an der Erft, das im J. 1239 von dem Erzbischof Konrad von Köln verbrannt und zerstört wird (castrum ... in deditionem acceptum incendit et diruit: Ann. S. Pantaleonis Colon.: Mon. Germ. SS. XXII, S. 532). Doch wird offenbar ein neues Schloss bald darauf aufgebaut: schon 1248 wird wieder ein castrum genannt (LACOMBLET, U B. II, Nr. 342. — Aachener Zs. XI, S. 148). Im J. 1286 trägt Walram I, Herr zu Bergheim, dem Erzbischof von Köln den Ort zu Lehen auf: Bercheim cum molendino et suburbio ibidem, prout fossata circueuntur (ENNEN, Quellen III, Nr. 267). Nach dem kinderlosen Tode Walrams II im J. 1312 beansprucht das Erzstift Köln den Ort als heimgefallen, doch weiss sich Jülich als älterer Lehnsherr zu behaupten und Gottfried, Bruder des Grafen Wilhelm V. von Jülich, erhält Bergheim als selbständige Herrschaft. Als auch er am 3. Mai 1335 ohne männliche Erben stirbt, fällt die Herrschaft Bergheim an Jülich zurück und zwar endgültig, wenn man nicht annehmen will, dass — was aber zweifelhaft ist — Reinald, 1393 Herr zu Münstereifel, seit 1402 Herzog von Jülich, auch Herr zu Bergheim gewesen sei. Stadtbefestigung Geschichte

Das Amt Bergheim — im Grossen und Ganzen identisch mit der früheren Herrschaft, hatte einen Amtmann, Vogt und Kellner (Vgl. VON MIRBACH, Territorialgesch. I S. 19). Der vierte Teil des Amtes (die sog. Heinsberger Quart) gehörte von 1423—1484 den Herren von Heinsberg-Dahlenbroich. Vgl. LÜCKERATH, Die Herren von Heinsberg, Programm der höheren Schule zu Heinsberg III. Teil S. 15.

Das Schloss, wenigstens das letztbekannte, lag — ähnlich wie bei Kaster und Bedburg — ausserhalb der befestigten Stadt, in nördlicher Richtung in einem mit jahrhundertalten Eichen bestandenen Parke (dem nachherigen sog. Posthaltersdamm). Im Anfang dieses Jahrhunderts war noch eine ansehnliche Ruine mit Türmen, Gräben etc. vorhanden. Einen Teil der Ruine bezeichnete die Volksüberlieferung als diejenige der alten Münze (eine solche wird 1406 erwähnt). Schloss

Die jetzige Stadtbefestigung ist ohne Zweifel erst im 14. Jh., nach der Erhebung zur Stadt entstanden und wiederholt ausgebessert. Im J. 1329 bezieht der Herr von Bergheim Bausteine aus der Gegend von Sinzig und Landscron für Bauten Jetzige Befestigung

Stadtbefestigung

in Bergheim „Item ex jussu domini de Berghem pro lapidibus vectis in Berchem 7 marcas cum 3 solidis“ (GUDENUS, Cod. dipl. II, pag. 1364). Im J. 1543 wurde Bergheim in dem Kriege Karls V. gegen Herzog Wilhelm von Jülich von den Kaiserlichen Truppen eingeäschert (Heimat 1876, S. 88. — DETHIER S. 66. — LACOMBLET, Archiv V, S. 43 ff.) Noch 1582 wenden sich die Bewohner von Bergheim mit einem Gesuch um Reparierung „ihrer verwüsteten und verbrannten Stadt sowie zerrissenen Mauern“ an den Herzog (Geistl. Erkundigungsbuch, Hs. im Staatsarchiv zu Düsseldorf). Im J. 1614 wurde Bergheim von Spinola eingenommen (BROSIUS, Annales III, p. 129), damals hatten wohl auch die Befestigungen schwer zu leiden. Im J. 1642 und 1643 wurde Bergheim ebenso von den vereinigten französischen und hessisch-weimarischen Kriegsvölkern besetzt gehalten. Vor oder nach dieser Besetzung wurde die Stadt mit einer Bastionärbefestigung versehen, von der sich an der Nordostecke noch Reste erhalten haben. Die Stadtbefestigung ist erst in den letzten Jahrzehnten durchbrochen und teilweise niedergelegt worden.

Beschreibung

Die Befestigung bildet ein längliches Viereck, von der Kleinen Erft auf der Nord- und Ostseite umgeben und von dem künstlich angelegten durch Stauung aus der Erft gespeisten früheren Cameral-Mühlenteich durchschnitten. Die Abbildung bei J. F. VON WELSER, Historisch-topographische Beschreibung des Fürstentums Jülich



Fig. 13. Bergheim. Stadtbefestigung.

(München, Staatsbibliothek, Cod. germ. 2635) ist wenig genau (Fig. 9). Vgl. die Ansichten Fig. 13 und 14.

Die innere Befestigung besteht aus einer einfachen aus Backstein aufgeführten Mauer, die zwischen 3 und 5,50 m hoch ist, mit runden Ecktürmen und vorspringenden halbrunden und viereckigen Türmen. Von dem Aachener Thore (s. u.) im Westen und nach Norden zunächst ein 35 m langes Mauerstück in der Höhe von 3 m bis zu einem 3,30 m vorspringenden, 5,90 m breiten viereckigen Halbturm, dann wieder ein 33 m langes Stück Mauer in der Höhe von 3 m bis zu einem runden Eckturm der sich noch um 5 m hoch erhebt. Sein Mauerwerk ist zum Teil ausgeflickt. Von dort an im rechten Winkel nach Osten ein 41 m langes Stück altes Mauerwerk aus dem 15. Jh. in der Höhe von 4,50 m, zum Teil überhängend und unten ausgeflickt, dann ein 32 m langes Stück späterer Mauer bis zu einem 5 m hohen Halbturm Von ihm an ein 92 m langes Stück altes Mauerwerk, in der letzten Hälfte oben stark geflickt, bis zu dem Erftübergang. Dort findet sich eine 17,50 m lange Lücke in der Mauer. Diese beginnt dann wieder mit einer Höhe von 5,50 m und läuft erst 35,50 m gerade aus, dann in einem stumpfen Winkel noch um 7,50 m weiter. Es folgt ein 27 m langes Stück neuerer Ziegelmauer in der Höhe von nur 2 m, dann ein 25,50 m langes Stück altes Mauerwerk in der Höhe von 2,50 m und ein zweites von 28 m

in der Höhe von 4 m bis zu der Nordostecke, in der zwei kräftige Pfeiler vorspringen. Von dort läuft die Mauer, im rechten Winkel umbiegend, noch 61,50 m weiter nach Süden zu, 3 bis 4 m hoch, vielfach geflickt und mit Resten von Strebepfeilern im Inneren. Stadtbefestigung

Das alte Thor nach Osten hin, das sog. Kölner Thor ist in den achtziger Jahren niedergelegt worden. In seinem ältesten Teile stammte es noch aus dem 14. Jh. Die Gewände der Thorbögen bestanden aus mittelgrossen sorgfältig bearbeiteten Quadern (roter Sandstein), wie sich ähnliche noch bei dem Thor in Kaster finden. Zur Ruine geworden (1543 ?) wurde der ursprünglich runde Turm mit einem viereckigen Mantel umgeben. Der in Holz aufgeführte Turmhelm mit Plattform wurde in den vierziger Jahren durch den Blitz ganz zerstört, danach ein ebenfalls geschiefertes, abgewalmtes Dach aufgeführt. In unmittelbarer Nähe dieses Thores wurden in den sechsziger Jahren zwei — heute in der höheren Schule aufbewahrte — Donnerbüchsen (Vgl. B. J. XXXVI, S. 156) in dem verschütteten Wallgraben gefunden. Sie dürften wohl aus der Zerstörung der Stadt im burgundischen Krieg herrühren. — Die Mauer ist von der Stelle des Thores an bis zu dem Erftdurchbruch im Süden fast ganz verschwunden. Sie beginnt erst wieder westlich von diesem Durchbruch mit einem Halbrundturm, von dem an sie 25 m lang in der Höhe von 4 m erhalten ist. Es folgt sodann eine Bresche von 5,90 m Breite und ein weiteres altes Mauerstück in der Länge von 53 m, mit einer Höhe von 4 bis 5 m. Der nach Südwesten vorspringende runde Eckturm, mit einer grossen Bresche, ist noch in einer Höhe von 6,30 m erhalten. Jenseits dieses Turmes ein gut erhaltenes Stück in der Länge von 64 m bis zu einem halbrunden Turm in der Höhe von 6 m und ein zweites 56,50 m langes Stück in der Höhe von 4 m bis zu dem Stadtthor. Dieses letzte Stück ist in der Höhe von 3,70 m mit einem Klötzchenfries geschmückt (um einen Stein vorgekragt). Vor der Mauer zog sich um die ganze Stadt ein breiter Graben hin, der an der breitesten Stelle 33 Schritt mass. Kölner Thor

Die nach Nordosten vorspringende Bastion des 17. Jh. ist eine interessante Anlage mit gemauerten Kasematten und Laufgängen (jetzt Weinkeller). Die Bastion selbst ist halbrund, oben flach, künstlich aufgeschüttet und nach aussen mit einer Böschungsmauer versehen. Sie enthält gemauerte, in der Tonne gewölbte Gänge, die 2,60 m hoch und 2,80 m breit sind. Der mittlere Luftschacht ist oben ausgebrochen. Von der Mitte führen zwei Gänge nach Nordosten und Westen, mit einer nach innen ausgeschrägten runden Schiefsscharte abschliessend, den Erftübergang und den Zugang von Zieverich her beherrschend. Zu dem Zwinger zwischen Bastion und alter Mauer führt von der Hauptstrasse her ein rundbogiges Thor mit Hausteinumrahmung zwischen Backsteinpilastern. Bastion

Das nach Westen gelegene Aachener oder Jülicher Thor (Fig. 14 Ansicht und Grundriss) gehört noch dem 14. Jh. an. Es ist ein stattlicher viereckiger Bau mit zwei nach aussen vorspringenden Rundtürmen von einer äussersten Breite von 17 m, aus Backstein aufgeführt und schlecht verputzt. Der äussere spitzbogige Thorbogen besitzt eine lichte Weite von 3,70 m und Gewände in Buntsandstein, die 1,32 m breit sind mit einer sie durchschneidenden 13 cm breiten Rinne für das Fallgatter. In den Laibungen das alte gothische Kämpfergesims. Die Durchfahrt ist mit einem später eingesetzten Tonnengewölbe überdeckt. Der Bogen nach der Stadt zu ist späteren Ursprunges. Auf diese jüngere Anlage oder auch wohl nur auf die Anbringung des Nebenthores bezieht sich, was ZEPHENIUS in seinen Annalen schreibt: „oppidi porta occidentem versus exstruebatur anno 1506, cujus anni inscriptio in- Aachener Thor

Stadtbefestigung

venitur in fronte januae a sinistra, si oppido egrediaris, insertae muro magnae portae". Von dem alten Kämpfer sind nur Bruchstücke erhalten. In dem nördlichen Turm ist ein hohes zweiteiliges gothisches Fenster erhalten mit mittlerem horizontalen Pfosten, alle übrigen Fenster sind später wohl erst bei der Gelegenheit entstanden,



Fig. 14. Bergheim. Das Aachener Thor.

als man im Anfang dieses Jahrhunderts das Gebäude zu einem Kantongefängnis herrichtete. Damals entstand auch das geschieferte Dach, welches über die Türme einfach hinweggezogen ist. Bis dahin war der Bau zinnengekrönt und mit einem mächtigen Baum und Gesträuch malerisch bewachsen. Das Dachgesims besteht aus Holz.

Kalvarienberg

Vor dem Osteingang der Stadt am rechten Ufer der Erft ein steinerner Kalvarienberg auf mensaartigem Unterbau, bezeichnet: ANNO 1728. Der Christuskörper

modern, die Gestalten der Madonna und des h. Johannes etwas überlebensgross, in unruhiger Gewandung und theatralischer Haltung, mit Ölfarbe überstrichen. Am Fusse des Kreuzes das sehr beschädigte Alliancewappen Sourdt-Hartmanns. Die umfangreiche Inschrift ist durch Ölanstrich fast unleserlich. Nach ihr ist der Verfertiger des Calvarienbergs der „Churpfälzische Bildhauer *Johann Felix*." Das Haupt des zur französischen Zeit zerstörten Christuscorpus befindet sich in der Kunstsammlung des Herrn E. Schrock in Pattern. Stadtbefestigung

Auf einem Pfeiler an der Erftbrücke Steinfigur des h. Johann von Nepomuk, aus dem 18. Jh., mit Märtyrerpalme, ihm zu Füssen ein Engel, darunter das wohlerhaltene Alliancewappen Sourdt († 1760) — Hartmans († 1754) mit der Inschrift: TRANSEUNTIBUS IN SUBSIDIUM, FAMAM PERICLITANTIBUS IN REFUGIUM, TRISTIBUS IN SOLATIUM, INHABITANTIBUS IN PATROCINIUM ROGANT ET PATRONO — SVO PONVNT IOANNES IOSEPHVS PETRVS SOVRDT ET ISABELLA CATHARINA HARTMANS. (1729.) Steinfigur

Im Kloster Maria Hilf gute Holzfigur des hl. Augustinus aus der Mitte des 15. Jh., 86 cm hoch, neu polychromiert. Kloster Maria Hilf Holzfigur

In der Hauptstrasse findet sich noch eine Reihe interessanter alter Backsteinhäuser. Am besten ist das Haus Nr. 67 erhalten (Fig. 15), mit abgetrepptem und geschweiftem Giebel. An den Ecken kleine übereck gesetzte Pfeileransätze auf hübschen Konsolen. Die Fenster liegen in flachen Blenden. Das Haus gehört zu der am Niederrhein immer mehr aussterbenden Gattung der älteren Backsteinhäuser (vgl. Kunstdenkmäler des Kr. Kleve S. 36, 81 mit Abb.). Einen einfachen abgetreppten Giebel besitzt dann auch noch das Haus Nr. 47. Backsteinhäuser



Fig. 15. Bergheim. Backsteinhaus.

Das stattliche Haus Nr. 61, zweistöckig mit vier Axen, über hohem Souterrain, besitzt einen auf zwei Renaissancekragsteinen ruhenden Balkon aus dem Anfang des 17. Jh. Jede Konsole zeigt einen Löwenkopf in reichem Bandschmuck.

EHEMALIGES OBSERVANTEN-KLOSTER BETHLEHEM. Kloster Bethlehem

DETHIER, Beiträge S. 68. — CARL UNKELBACH, Geschichte des Klosters Bethlehem und des dorther stammenden Gnadenbildes der schmerzhaften Mutter, Bergheim 1885. — P. JACOBUS ALKET, Bethlehemer Stern, historische Beschreibung des h. Orts Ursprungs, 1676 (HARTZHEIM, Bibliotheca Coloniensis p. 141), neu aufgelegt 1747 und 1760, — endlich unter dem gleichen Titel herausgegeben von A. GRÖBBELS 1866.

Kloster Bethlehem

Handschriftl. Qu. Das Archiv des Klosters, welches von ILGEN, Rhein. Archiv S. 133, als in der französischen Zeit zu Grunde gegangen bezeichnet wird, befindet sich mit den Resten des Archivs der Kölner und Thüringischen Franziskanerprovinz in der BINTERIMschen Bibliothek zu Bilk (Verwalter der jeweilige Beneficiatus S. Antonii).

Im Staatsarchiv zu Düsseldorf: Nachrichten in der Chronologia conventus S. Luciae in Frauweiler, congesta a . . . P. AURELIO ORTMANS 1746 (Hs. A. 138).

Geschichte

Unter der Regierung des Herzogs Wilhelm IV. von Jülich (1475—1511) ward zur Erinnerung an die wunderbare Wiederfindung einer geraubten Hostie auf der Stelle des späteren Klosters eine Kapelle errichtet, die nach 1608 wiederhergestellt und erweitert wurde zu einem Bau von 20 Fuss Länge und 19 Fuss Breite. Im J. 1637 erteilten der Erzbischof von Köln und Pfalzgraf Wolfgang Wilhelm dem Provinzial der Franziskaner die Erlaubnis, in Bergheim eine Niederlassung zu gründen (Or.-Urk. im Stadtarchiv zu Düren). Die Patres siedelten sich erst in Bergheim neben der Kapelle (an der Stelle des jetzigen Gasthofs Weidenbach) an. Ein neues Kloster wurde bei der Kapelle auf dem Berge 1648—1655 aufgeführt, eine neue Klosterkirche 1660-1665. Gleichzeitig wurde von Bergheim nach dem Kloster aufsteigend, ein Kreuzweg angelegt.

Fig. 16. Bergheim.
Kloster Bethlehem nach der Zeichnung von Welser's aus dem J. 1723.

Nach der Aufhebung des Klosters im J. 1802 wurden 1806 Kirche und Kloster auf Abbruch verkauft. Der Grund und Boden gingen in den Besitz eines Herrn Kamp zu Königskamp und von diesem 1835 an den Reichsfreiherrn Ferdinand von dem Bongart auf Schloss Paffendorf über. Das Gut befindet sich noch jetzt im Besitz der Freiherrlich v. d. Bongartschen Familie. Sieben von den Kreuzweg-Stationen kamen auf den Kirchhof nach Bergheimerdorf, wo sie 1872—1878 durch neue ersetzt wurden.

Umfassungsmauer

Erhalten ist von den Baulichkeiten zunächst die grosse 3 m hohe Umfassungsmauer, die das ganze Gebiet des hochgelegenen Klosters umzieht, aus Backstein aufgeführt, durch Strebepfeiler gestützt. Nach der Südseite eine schöne Kastanienallee. Der grosse Thorweg trägt die Inschrift: RENOVATUM 1791, daneben ein kleines Pförtchen. Von den Klostergebäuden steht nur noch der sogenannte „Neue Bau", um 1720 errichtet, ein zweistöckiger Backsteinbau von sieben Achsen mit geschiefertem Dach, jetzt Wohnung des Freiherrlich von dem Bongartschen Försters.

Brunnen

In dem Gebüsch halb versteckt der grosse Brunnen, 1662 durch Graf Erich Adolph von Salm-Reifferscheid angelegt (UNKELBACH a. a. O. S. 16). Der im J. 1780 für den Hebel neu aufgeführte Pfeiler ist ein mächtiger Aufbau von 9 m Höhe, am Fuss von 1,30 m Seitenlänge, aus Sandstein errichtet mit reichem oberen Profil und der Inschrift: ANNO 1780. [C.]

BERRENDORF.

Kathol. Pfarrkirche

KATHOLISCHE PFARRKIRCHE (s. t. s. Michaelis Archangeli). BINTERIM u. MOOREN, E. K. I, S. 300. — FÜSSENICH, Zur Geschichte des Kuzzichgaus: Rheinische Geschichtsblätter, IV, S. 193. — KORTH in den Ann. h. V. N. LII, S. 13.

Handschriftl. Qu. Im Pfarrarchiv: Urkunde von 1615. — Rentenverzeichnis von 1754. — Akten über das mit der Kapelle verbundene Gasthaus zu Grouven. Vgl. weiter TILLE, Übersicht S. 84.

Im Pfarrarchiv zu Elsen: ZEHENPFENNIG, Digressus historicus vom J. 1751, Bl. 26b.



Fig. 17. Berrendorf. Katholische Pfarrkirche und Taufstein.

Geschichte

Der Ort Berrendorf bestand bereits im J. 1121 (LACOMBLET, UB. I, Nr. 292). Schon der liber valoris um 1300 erwähnt eine Kapelle (BINTERIM u. MOOREN a. a. O. S. 287). Noch in der zweiten Hälfte des 16. Jh. war die Kirche von Berrendorf Filiale von Paffendorf. (Vgl. Geistl. Erkundigungsbücher, Hs. im Staatsarchiv zu Düsseldorf.) Im J. 1524 wurde die alte Kapelle abgebrochen und die neue Kirche erbaut (vgl. die Inschrift am Westportal), die heute noch erhalten ist. Das Kollationsrecht besass bereits seit dem Ausgange des 17. Jh. der Herzog von Jülich (BINTERIM u. MOOREN, E. K. II, S. 159); dieses Verhältnis blieb bis zur Säkularisation bestehen (DUMONT, Descriptio p. 5). In den J. 1891—1895 wurde die Kirche mit Ausnahme des Chores einer Restauration unterzogen.

Beschreibung

Spätgothischer dreischiffiger Bau mit vorgelegtem Westturm (Ansicht Fig. 17), im Lichten 21 m lang, 15,75 m breit.

Kathol. Pfarrkirche Westturm

Der sehr stark, aber nichts weniger als glücklich restaurirte Westturm (jetzt mit Mörtelbewurf und imitierten Fugen versehen!) ist im wesentlichen aus Backsteinen aufgeführt; Tuff kam nur ganz spärlich zur Verwendung. Von den drei Geschossen hat das untere nur an der Nordseite ein mit neuem Masswerk gefülltes Fenster, das mittlere ist auf jeder Seite durch zwei flache, spitzbogige Blenden gegliedert. Im oberen endlich sind auf jeder Seite zwei rundbogig geschlossene Fenster angeordnet. An der Nordseite der Kirche ist bei der Restauration der alte Eingang vermauert und darüber ein neues zweiteiliges Fenster eingesetzt worden.

Der achteckige Dachhelm ist mit Schiefer gedeckt.

Langhaus

Am Langhausbau ist der Backstein von Tuffsteinbändern durchzogen. Am Sockel, an Fenstern, Thüren und Gesimsen ist Sandstein verwendet worden; das Hauptschiff ist sattelförmig abgedeckt; jedes der Seitenschiffjoche hat ein besonderes auf die Hauptachse senkrecht gerichtetes und nach aussen abgewalmtes Dach. Die Strebepfeiler sind in drei Absätzen aufgebaut, das Fenstergesimse ist um dieselben verkröpft. Die ungewöhnlich grossen Fenster sind dreiteilig, ihr (grossenteils erneuertes) Masswerk zeigt spätgothische Formen.

An der Sakristei, die an der Nordseite des Chores angebaut ist, sind die Strebepfeiler nur zweimal abgetreppt, die Fenster sind zweiteilig, das Masswerk ist hier und an den dreiteiligen Chorfenstern alt. Das Ostfenster des Chors, ebenso das des Südschiffs, ist vermauert. An der Südseite läuft das Gesims unter den Fenstern höher als an den Strebepfeilern, es entstehen auf diese Weise rechtwinklige Abtreppungen.

Im ersten Nordjoch ein spätgotisches Sandsteinportal mit profilierten Pfosten und geradem Sturz, darauf die Inschrift: ANNO DOMINI 1524.

Im ersten Joche des südlichen Seitenschiffs ein zweites, gleichfalls horizontal geschlossenes Portal, an dessen rechtem Pfosten nebst einigen, nicht mehr erkennbaren Buchstaben die Zahl 1578 eingehauen ist. Daneben ein Stein mit rinnenartigen, wie vom Messerschleifen herrührenden Vertiefungen.

Inneres

Im Inneren öffnet sich die mit einem Kreuzgewölbe versehene Turmhalle in einem breiten Spitzbogen gegen das Langhaus. Jedes der drei Schiffe umfasst drei Joche. Als Träger der gewölbten Decke dienen Kreuzpfeiler mit abgefasten Kanten und Sockeln. Die Rippen entspringen im Mittelschiff und Chor, mit Ausnahme des Triumphbogens, einfachen Diensten mit polygonal gedeckten, schmucklosen Kapitälen, sonst aus Konsölchen; im Südschiff fehlen auch diese.

In den Westmauern der Seitenschiffe sind spitzbogige Blenden angebracht.

Von der Ausstattung sind folgende Stücke erwähnenswert:

Hochaltar

Barocker Hochaltar auf sechs Säulen, ohne abschliessende Rückwand. In der Mitte auf hohem Aufbau der Erzengel Michael, auf dem kuppelförmigen Dach die Muttergottes; seitlich zwei Thüren, die in den hinter dem Altar gelegenen Teil des Chores führen. Weissgestrichenes Holz mit Goldverzierung.

Beichtstuhl

Beichtstuhl von 1790 mit Mitra und Schlüssel als Giebelaufsatz. Das übrige Ornament wird von herabhängenden Fruchtschnüren gebildet.

Taufstein

Taufstein, 91 cm hoch, aus dem 13. Jh., aus Blaustein (Fig. 17), mit teilweise eingemauertem, kreisrundem Becken; vier stark vortretende, grob behandelte Eckköpfe, dazwischen in jedem Feld drei vertiefte Kreisflächen. Vgl. über diese am Niederrhein sehr häufige Art von Taufsteinen Kunstdenkmäler des Kreises Kempen S. 16. (Der Taufstein ist inzwischen leider zerstört worden!)

Holzfigur

Barockfigur des Apostels Matthias, neu polychromiert. Geringe Arbeit.

In einem der Nordfenster sind noch drei Fenster mit Glasmalereien des 16. Jh. erhalten. Das Mittelfeld enthält das Alliancewappen Schilling-Stammeln und Randerath, links ist der Stifter mit fünf Söhnen (drei Köpfe ergänzt), rechts die Stifterin mit sechs Töchtern dargestellt. Im Jahre 1892 erneuert. Kathol. Pfarrkirche Glasmalerei

Das Nordportal enthält eine alte Flügelthür mit vier dreiteiligen, schmiedeeisernen Bändern aus dem Anfange des 16. Jh. Thür

Glocken. Die erste vom J. 1477 mit der Inschrift: I. MICHAEL., PFORT PARADYSI, IACOB VAN VENROED. ANNO DOMINI M°CCCC°LXXVII°. Auf dem Mantel zwei Reliefs der Kreuzigung, ausserdem Figürchen der h. Jungfrau und des Erzengels Michael. Glocken

2. Die zweite von 1477 mit der Inschrift: ANNO DOMINI M°CCCC°LXXVII°. MARIA. IACOB VAN VENROIDE. IHESUS. Auf dem Mantel ein unkenntliches Figürchen.

3. Die dritte mit der Inschrift: ANNO DOMINI 1618.

KAPELLE (s. t. s. Brigidae) in Grouven. Kirche des aufgehobenen sehr alten Hospitals (vergl. Geistl. Erkundigungsbuch von 1550). v. MIRBACH, Zur Territorialgesch. I, S. 21. Kleiner einschiffiger Backsteinbau mit dreiseitigem Chorschluss und spitzbogigen Fenstern, das Portal rundbogig mit Hausteinumrahmung, darüber Nische mit kleiner barocker Holzfigur der h. Brigida. Auf dem Dach ein sechsseitiger geschieferter Dachreiter. Kapelle

Auf der flachen Decke im Innern ein dürftiges Gemälde des 18. Jh., die Dreieinigkeit darstellend. Gemälde

BURG GROUVEN, dem Herrn Wilh. Meuser zu Köln zugehörig. Von einem älteren Bau des 18. Jh. ist nur noch ein Teil der Wirtschaftsgebäude erhalten, zweistöckige Backsteinbauten vom J. 1716. Der würfelförmige dreistöckige Hauptbau mit dem hohen viereckigen Turm ist modern. [P.] Burg Grouven

BLATZHEIM.

DETHIER, Beiträge S. 7, 71. — KORTH, Volkstümliches aus dem Kreise Bergheim in den Ann. h. V. N. LII, S. 14. Litteratur

RÖMISCHE FUNDE. Bei Blatzheim kreuzten sich nach SCHNEIDER und v. VEITH die Römerstrassen Köln-Düren und Zülpich-Zieverich (B. J. LXXIII, S. 2, Taf. II und LXXV, Taf. I). Am östlichen Ortsausgang wurden römische Dachziegel, Urnen und Münzen gefunden. Am Nordrand der alten Strasse zeigt sich ein 8 bis 12 m breiter trockener Graben, der Rest einer ehemaligen Befestigung, von der die Volksüberlieferung berichtet, dass sie 600 m lang und halb so breit gewesen sei. Zu ihr soll auch ein 6 m hoher Wall und eine porta am nördlichen Ortsausgange gehört haben. Von keinem von beiden ist etwas erhalten (Aachener Zs. VIII, S. 121). Auf der ganzen Feldflur sind wiederholt Dachziegel, römische Backsteine, Gefässe gefunden worden. Römische Funde

Sehr beachtenswerth ist eine in der Flurabteilung „Auf dem Emmerich" gefundene Ara des Bonner Provinzialmuseums aus feinem Jurakalk, über die ZANGEMEISTER in den B. J. LXXXI, S. 78 gehandelt hat. Das Denkmal — von der gewöhnlichen Form der Votivaltäre — ist dem Deus Requalivahanus, einer sonst ganz unbekannten Gottheit, geweiht und gehört wahrscheinlich noch in das 2. Jh.

KATHOLISCHE PFARRKIRCHE (s. t. s. Cuniberti) BINTERIM u. MOOREN, E. K. I, S. 301. — Nrh. 1878, S. 50. Kathol. Pfarrkirche

Kathol. Pfarrkirche

Handschriftl. Qu. Im Pfarrarchiv: Schenkungsurkunde von 1699. — Moderne Notizen über das ehemalige Cisterzienserinnenkloster zu Blatzheim. — Vgl. weiter TILLE, Übersicht S. 84.

Im Pfarrarchiv zu Elsen: ZEHENPFENNIG, Digressus historicus vom J. 1751, Bl. 28.

Geschichte

Der Name Blazheym findet sich in einer Urkunde des Erzbischofs Anno II. von Köln zum J. 1057 (LACOMBLET, UB. I, Nr. 192). Die Kirche wird schon im liber valoris um 1300 genannt (BINTERIM u. MOOREN, a. a. O. I, S. 288). Das Kollationsrecht hatte bereits in früher Zeit der capellarius archiepiscopi (vgl. auch Mitteilungen aus dem Stadtarchiv von Köln II, S. 29), woraus BINTERIM u. MOOREN vermutungsweise schliessen, dass die Kirche in fränkischen Zeiten als Archivalkapelle gedient habe (a. a. O. I, S. 301). Jedenfalls war das Kollationsrecht im 15. Jh. sicher im Besitze des Capellarius (BINTERIM u. MOOREN E. K. I, S. 547). Schiff und Chor des noch heute erhaltenen Baues sind spätgothisch; der Chor stammt vielleicht noch aus dem 15. Jh. (Urkunde im Paffendorfer Archiv: Schenkung zum Bau des neuen Chores 1428, vgl. TILLE, Übersicht S. 103, Nr. 1), das Langhaus aus dem Beginne des 16. Jh. Das Südschiff scheint noch um einige Jahrzehnte jünger zu sein. Der Turm wurde im Jahre 1605, die Sakristei im J. 1639 erbaut. Im J. 1794 brannte das Dach der Kirche ab und musste erneuert werden. Die Pfarrstelle wurde um das Jahr 1800 vom capellarius major metropolitanus besetzt (DUMONT, Descriptio p. 5).

Beschreibung

Dreischiffiger Bau mit eingebautem Westturm und polygonalem Chor. Die lichte Länge beträgt 28,30 m, die lichte Breite 16,40 m.

Turm

Der zweigeschossige, in einen achtseitigen Schieferhelm endigende Turm ist aus Backstein erbaut, nur an den Ecken und am Sockel wurde Haustein verwendet. An der Westseite ist ein rundbogiges Portal mit einem kleinen, nicht mehr erkennbaren Wappen angeordnet. Darüber hat sich angeblich früher ein grosses Wappen der Herren von dem Bongart befunden. Über dem schwachen Zwischengesimse, das die beiden Stockwerke von einander scheidet, ist die Mauerfläche im Norden, Süden und Westen durch je zwei flache Blenden belebt, deren jede nach oben durch zwei auf Kragsteinen ruhende Rundbogen abgeschlossen ist. Die Glockenstube öffnet sich auf jeder Seite mit zwei grossen Spitzbogenfenstern in zum Teil erneuter Steinfassung. Die Bogen sind mit spätgothischen Nasen gefüllt. Auf dem eisernen Kreuz unter dem Turmhahn die Zahl 1782.

Langhaus

Auch am Langhause ist Backstein das Hauptmaterial. Nur der Chor und die drei westlichen Joche des Nordschiffes zeigen zwischen dem Backstein Tuffsteinschichten. Die Strebepfeiler sind nur noch am Chor erhalten; an den Seitenschiffen wurden sie in den 50er Jahren abgetragen. Die spitzbogigen Fenster sind ungeteilt. Das Ostfenster ist vermauert.

Die Sakristei liegt an der Nordseite des Chores.

Inneres

Im Inneren öffnet sich die Turmhalle, die von einer flachen Tonne überspannt ist, gegen das Mittelschiff zu in weitem Rundbogen. Die Pfeiler sind mit starken Kämpfergesimsen versehen.

Das Langhaus, das ursprünglich gewölbt war, ist jetzt flachgedeckt, nachdem die Gewölbe infolge des Regens eingestürzt sind. Als Freistützen dienen rechteckige, ungegliederte Pfeiler, deren ursprünglich auf jeder Seite zwei waren. Jetzt ist an der Nordseite nur noch einer vorhanden. Die Arkaden sind links rundbogig, rechts weisen sie Korbbogenform auf.

Kathol. Pfarrkirche

Der Chorraum, zu dem man durch einen spitzen Triumphbogen gelangt, umfasst zwei rechteckige Joche, die durch drei Seiten des Achtecks abgeschlossen sind. Die Gewölberippen entspringen teils aus runden, teils aus polygonalen Konsolen. Die spitzbogigen Fenster sind zweiteilig, das Masswerk zeigt spätgothische Formen.

Von der Ausstattung sind zu nennen:

Gemälde

Gemälde der Anbetung der h. drei Könige, vom J. 1591. Minderwertiges niederländisches Bild.

Grabstein

Grabstein des Schöffen Ferdinand Vaesen († 1747) mit gutem Wappen in kräftigem Relief und der folgenden Inschrift:

VII. MARTII EX ORBE NON ORBVS ABIT FERNANDVS VAESEN, SCABINVS ET VICES GERENS.

CUR MISERIS TAM CARA CARO EST MORTALIBUS UMBRA, DUM VITA EST, VERMIS VERMIBUS ESCA CARO?

MENS HABITANS, DUM VITA FLUIT, TAM FLEBILE CORPUS, SOLA POLUM SPECTET: CETERA LINQUE SOLO.

POST MORTEM UT VIVAS, DUM VIVIS, VIVITO CAELO; TAM SALVO ZELO CUR HOMO SERVIT HUMO?

AT TU, QUI TRANSIS, MUNDANUM UT TRANSEAT OMNE, CONTEMPLANS CAELO DIC REQUIESCAT. AMEN.



Fig. 18. Blatzheim. Ansicht der Kommandeursburg.

Glocken

Die Glocken tragen die folgenden Inschriften:

1. IGNIS DOMITORI, BEATO CVNIBERTO PRAESVLI, NOVITER EX IGNE VENIENS PIE SACRABAR. P. LEGROS FECIT ANNO 1790.

2. VIRGINI MATRI ABSQVE ORIGINIS LABE CONCEPTAE IVGITER ET SVAVITER SONORA REFVNDEBAR SUB PRAESIDIO DOMINI S. T. BORLATTI, PRAETORIS, ET SCABINORUM VINC. MÜLLER, GER. WATTLER, ADAM CREMER, HEN. COMMER, GER. CURTH. PETRUS LEGROS ME FECIT 1790.

3. EXVSTA PELLE antIQVA ET NOVA PRAESENTI INDVTA SANCTO BARTHOLOMAEO INSERVIO. P. LEGROS FECIT 1790. Darüber ein kleiner Fries von Jagddarstellungen.

Kommandeursburg

KOMMANDEURSBURG. Niederrheinischer Geschichtsfreund 1882, S. 192; 1883, S. 54, 80. — R. PICK in den Ann. h. V. N. XXXIX, S. 177. — v. MERING u. REISCHERT, Bischöfe und Erzbischöfe von Köln I, S. 330. — DUMONT, Descriptio p. 33. — DETHIER, Beiträge S. 72. — J. B. D. JOST, Jungenbiesen, eine Kommende des deutschen Ordens: Deutsches Adelsblatt 1890, S. 247, 263, 493.

Kommandeursburg Geschichte

Die Annahme, dass die Deutschordenskommende Jungenbiesen zu Köln Filiale einer Kommende gleichen Namens in Blatzheim gewesen sei, hat PICK als irrig nachgewiesen (a. a. O.); zu Blatzheim bestand nur ein Landsitz des deutschen Ordens. Im J. 1594 erwarb der Komthur Heinrich von Reuschenberg den Hof zu Blatzheim und führte dort 1602 das gegenwärtig noch Kommandeursburg genannte Gebäude auf. Nach der Säkularisation ging es in Privatbesitz über. Die gegenwärtige Eigentümerin ist Frau Wittwe Claessen.

Beschreibung

Viereckige von Weihern umgebene Anlage, aus Backstein aufgeführt und mit Schiefer eingedeckt.

Erhalten ist an den einen starken Turm anstossend das zweigeschossige Hauptgebäude, mit zahlreichen in verschiedenen Höhen angeordneten Fenstern in Hausteinumrahmung (Fig. 18). Der Mittelteil tritt ein wenig zurück. Über dem halbrunden, rechtwinkelig umrahmten Portal befindet sich das Wappen der Herren von Reuschenberg mit der Inschrift: GOTT ALLEIN DIE EHIR (so) ANNO 1602.

Die Wirtschaftsgebäude, die mit dem Hauptbau zusammen den Hof umschliessen, sind modern. Als Überbleibsel der alten Anlage sind ausser dem Wohnhause noch zwei vierseitige Ecktürme erhalten. Der eine, links an der Strasse liegend, ist dreigeschossig. Seine Krönung wird von einer dreiteiligen Barockschieferhaube gebildet. Der rechts an der Rückseite der ganzen Anlage sich erhebende Turm ist eingeschossig und wird gleichfalls von einer barocken Schieferhaube abgeschlossen. Hier sind auch Schiefsscharten vorhanden. Auf der Abbildung aus dem 17. Jh. im Gräflich v. Mirbachschen Archiv zu Schloss Harff (Taf. IV) ist das alte Haus abgebildet. [P.]

BOTTENBROICH.

Kathol. Pfarrkirche

KATHOLISCHE PFARRKIRCHE (s. t. ascensionis s. Mariae). BINTERIM u. MOOREN, E. K. I, S. 101. — SCHORN, Eiflia sacra, I, S. 304. — L. GRUBENBECHER, Zur Geschichte der Cistercienserklöster Bottenbroich und Mariawald in den Ann. h. V. N. XXVI, S. 372. — JONGELINUS, Notitia abbatiarum ordinis cisterciensis per orbem universum II, S. 39. — JANAUSCHEK, Originum Cisterciensium tomus I, S. 277. — DETHIER, Beiträge S. 91. — v. STRAMBERG, Rheinischer Antiquarius 3. Abt. XII, S. 554. — A. TILLE, Vom Kloster zu Bottenbroich: Korr.-Bl. d. Wd. Zs. XVI, S. 220.

Handschriftl. Quellen

Handschriftl. Qu. Im Pfarrarchiv: Series priorum in Bottenbroich, von 1777. Vgl. weiter TILLE, Übersicht S. 85. — Chronik des LUDWIG AXER aus dem J. 1644, enthaltend Urkunden von 1231 an und Nachrichten über die Geschicke des Klosters 1448 ff. — Verzeichnis der in Bottenbroich begrabenen Persönlichkeiten und ferner eine Geschichte des Klosters Mariawald. Vgl. dazu ILGEN, Rheinisches Archiv und Ann. h. V. N. XXVI, S. 372.

Im Staatsarchiv zu Düsseldorf: 106 Urkunden von 1231—1644. — Kopiar vom Ende des 15. Jh. mit Urkunden von 1231. — Notizenbuch des Priors mit geschichtlichen Notizen über Bottenbroich und Balkhausen. — Inventarien der Mobilien, 1675—1676. — Nekrolog aus dem 15.—16. Jh., fortgesetzt bis 17. Jh. — Vgl. weiter ILGEN, Rheinisches Archiv S. 64 u. 155.

Im Pfarrarchiv zu Elsen: ZEHENPFENNIG, Digressus historicus vom J. 1751, Bl. 31 u. 183.

Geschichte

Im J. 1231 überwies Godfried, der Propst des Stiftes zu Münstereifel, seinen Hof in Bottenbroich den Prämonstratenserinnen zu Füssenich behufs Gründung eines

Kommandeursburg Geschichte

einer
gewi
Im J
und
Nach
ist F

Beschreibung

Schie

gebä
umra
recht
berg

sind
zwei
gesch
Der
und
Schie
bachs

Kathol. Pfarrkirche

u. M
Zur G
V. N.
orbem
— DE
S. 554

Handschriftl. Quellen

1777.
J. 1644
Kloste
ferner
und A

vom F
schicht
1675—
ILGEN,

Bl. 31

Geschichte

Hof in

Bottenbroich. Alabasterrelief in der katholischen Pfarrkirche.

Klosters (vgl. LACOMBLET, UB. II, Nr. 399). Gegen die Mitte des 15. Jh. war die fromme Stiftung arg in Verfall geraten. Am 13. Aug. 1448 übergeben die beiden noch übrigen Nonnen des „in spiritualibus et saecularibus" gänzlich ruinirten Klosters dieses mit allen seinen Gütern der Abtei Kamp (Vgl. E. RICHARDSON, Gesch. der Familie Merode, II. Bd. 207). Das Kloster wird mit Mönchen aus Kamp besetzt. Im J. 1448 zog Hermann von Kempen als Prior ein (Chron. Campense: Ann. h. V. N. XX, S. 321). Unter seiner und seiner nächsten Amtsnachfolger Leitung gedieh das Kloster zusehends. In der zweiten Hälfte des 15. Jh. wurde eine neue Kirche errichtet, dieselbe, die noch jetzt erhalten ist. Heinrich Scheiffart von Merode, Herr zu Hemmersbach, erbaute im J. 1479 den Chor und zwei Altäre; im J. 1484 wurde die Kirche konsekriert (Düsseldorfer Staatsarchiv, Nekrolog A. 262, S. 55). Um die Mitte des 16. Jh. begann der Niedergang aufs neue; Schulden lasteten auf dem Kloster, die Gebäude waren alt und verfallen. Der Prior Peter Cortenbach (1627—1643) erbaute einen neuen Hochaltar und ein neues Priorat. Die bescheidenen Reste, die von den Klostergebäuden erhalten sind, tragen die Jahreszahlen 1667 und 1724. Im J. 1776 waren die Verhältnisse des Klosters so schlecht, dass der Generalvikar sich gezwungen sah, das Kloster aufzuheben. Nur einer der Mönche blieb als Pfarrer zurück, die anderen wurden unter die Aufsicht des Abtes von Marienstatt gestellt. Die Kirche wurde nach den Plänen des Baurates *Schmitt* zu Anfang der 60er Jahren restauriert. Der Dachreiter wurde bei Gelegenheit der Restauration abgetragen und die Glocken in dem nach Plänen des Kölner Architekten *Lange* im J. 1868 erbauten Westturme untergebracht.

Kathol. Pfarrkirche

Dreischiffige spätgothische Anlage mit vorgelegtem (modernen) Westturm, im Lichten 31,30 m lang, 18 m breit.

Beschreibung

Als Material diente Backstein, nur an den Gesimsen und Fensterbänken, ebenso am Sockelrand, gelangte Haustein zur Verwendung. Alle drei Schiffe liegen unter einem gemeinsamen Schieferdach. Die Strebepfeiler sind zweimal abgetreppt, das Fenstergesimse läuft bis an sie heran. Die Fenster des Langhauses sind dreiteilig, mit altem, aber restauriertem Fischblasenmasswerk. Am Chor sind einige der Fenster bloss zweiteilig; hier sind sie, wie auch das Ostfenster des Südschiffes, zum Teil vermauert.

Im Inneren umfasst das dreischiffige Langhaus drei Gewölbejoche. Als Freistützen dienen Kreuzpfeiler mit abgefasten Kanten; Kapitäle sind nicht vorhanden. Die Rippen des später erneuerten Gewölbes entspringen durchwegs aus Konsolen. Der Chor umfasst vier rechteckige Gewölbefelder und schliesst mit drei Seiten des Achtecks ab. Die Gewölberippen entsteigen auch hier einfachen schmucklosen Konsolen.

Inneres

Von der Ausstattung sind folgende Stücke zu nennen:

Anbetung der h. drei Könige, Alabasterrelief, 45 cm hoch, 58 cm breit (Taf. V).

Relief

Maria ruht, halb liegend, halb sitzend, auf einem mit Decken belegten Lager. Sie lehnt den in Unterkleid und Mantel gehüllten Oberkörper gegen ein Polster; von dem gekrönten Haupte fliesst das Haar in reichen Flechten herab. Mit den Händen umfasst sie das auf ihrem Schosse stehende, mit einem langen hemdartigen Gewande bekleidete Christuskind, das beide Hände auf die ihm von dem ersten der Könige dargebrachte kelchartig gebildete Schale legt. Die drei Könige stehen hinter dem Bett, von diesem durch eine Art Vorhang getrennt, den ein am Fussende des Lagers stehender Knabe gespannt hält. Der erste, der dem Kinde die Schale geboten hat, greift mit der Rechten an die Krone, als wollte er sie zum Grusse abnehmen. Die

Kathol. Pfarrkirche

beiden anderen, wie der erste gekrönt, halten ihre Geschenke noch in den Händen. Bei dem einen hat es die Form eines Häuschens, bei dem anderen die eines Füllhorns. Ganz rechts sitzt vor einem Pilaster Joseph, mit der Linken hält er einen Stock, in der Rechten hat er einen doppelten Strick; dieser führt zu dem Haupte des Esels, der, wie sein Gefährte, über dem die Krippe darstellenden Pilasterkapitäl sichtbar wird. — In der linken oberen Ecke erscheint dicht neben dem Haupte Mariä die geflügelte Halbfigur eines kleinen lautenspielenden Engels.

Interessante französische Skulptur aus der zweiten Hälfte des 14. Jh.

Würdigung

Ganz ähnliche Arbeiten des 14. Jh., die fabrikmässig in einem Centrum hergestellt zu sein scheinen, alle aus demselben Material und in derselben Grösse ausgeführt, finden sich in den französischen Sammlungen sehr häufig, so im Clunymuseum zu Paris allein 21 Tafeln, im Louvre 1, in der Kirche auf dem Mont-Saint-Michel 5 Tafeln, noch in einem Altar zusammen, 4 im Musée des antiquaires zu Caen; 9 Reliefs, noch zu einem Altar vereinigt, in der Kirche S. Michel zu Bordeaux, 11 Tafeln im Musée de S. Raymond zu Toulouse, 3 im Museum zu Narbonne, 3 im archäologischen Museum zu Marseille. Auch in auswärtigen Sammlungen kommen sie vor: eine ganze Reihe befindet sich im britischen Museum, je eines im Erzbischöflichen Museum zu Köln und in der Münsterkirche zu Emmerich (Kunstdenkmäler des Kreises Rees S. 46). Der Herstellungsort dieser Reliefs ist nicht nachzuweisen, sie sind aber wahrscheinlich südfranzösischen Ursprungs (der Altar in Bordeaux ist für seinen Platz gearbeitet).

Wandgemälde

Die alten Wandgemälde zu beiden Seiten des Chors, auf denen die zwölf Artikel des Glaubensbekenntnisses dargestellt waren, sind bei der Restauration beseitigt worden. Über Entstehungszeit und Stil war nichts zu ermitteln.

Glasmalereien

Im Hauptfenster des Chors mittelmässige Glasmalereien aus dem J. 1533. In den sechs oberen Feldern ist das jüngste Gericht dargestellt, in der Mitte thront Christus in rothem Mantel mit erhobenen Händen, die Füsse auf der Erdkugel, zu seinen Seiten Maria und Johannes fürbittend. Unten links die Seligen, von Engeln geleitet, rechts die Verdammten, in der Mitte kämpft noch ein Engel mit einem Teufel um einen Auferstandenen. In der untersten der drei Reihen ist in der Mitte das Doppelwappen des Freiherrn und der Freifrau Scheiffart von Merode angebracht, links kniet der Stifter, rechts die Stifterin.

Klostergebäude

Von den Klostergebäuden sind nur ganz spärliche Reste erhalten. An der Thüre des südlich von der Kirche gelegenen Gebäudes die Inschrift: ANNO 1724. Darüber ein geistliches Wappen (Pelikan mit drei Jungen) und die Inschrift: FRATER JOANNES JUNGBLUT, PROTONOTARIUS APOSTOLICUS, HUIUS DOMUS PRIOR, ADIVVANTE DEO, CVNCTA CoLLAPSA RESARCIRE AC INSTAVRARE COEPIT (1724).

An der rundbogigen Hofthüre, deren Pfosten reich geschmückt sind, eine Satyrmaske als Schlufsstein und die Inschrift: F. W. D. P. B. 1667. [P.]

BROCKENDORF.

Kapelle

Bei dem Hof zu Brockendorf, der schon im 11. Jh. erscheint (RICHARDSON, Geschichte der Familie Merode I, S. 14), jetzt im Besitz des Herrn Hermann Hons, liegt die wohl aus dem 17. Jh. stammende Kapelle (s. t. s. Bartholomaei) von rechteckigem Grundriss, ein weiss übertünchter Backsteinbau. Das sattelförmige Schieferdach ist gegen Westen abgewalmt und trägt einen gleichfalls geschieferten Dachreiter; die Decke ist flach.

Der aus dem Kloster Bethlehem (s. o. S. 41) stammende Hochaltar ist ein mittelgutes um 1600 verfertigtes Spätrenaissance-Werk. Der dreiteilige Aufsatz enthält in der Mittelnische zwischen zwei kannelierten Säulen eine Holzfigur des h. Bartholomäus, 1,10 m hoch, in den Seitennischen die hh. Brigitta und Hieronymus, sämtlich vom Ausgang des 15. Jh., namentlich die Mittelfigur von sehr energischem Ausdruck. Der obere halbrunde Giebelabschluss mit der plastischen Figur Gottvaters wurde wegen Platzmangels über der Eingangsthür angebracht. [C.] Kapelle Hochaltar

BUIR.

KATHOLISCHE PFARRKIRCHE (s. t. ss. Blasii et Michaelis). DETHIER, Beiträge S. 148. — KORTH in den Ann. h. V. N. LII, S. 19. Kathol. Pfarrkirche

Ein Ort Namens ‚Buire' kommt bereits in einer Urkunde vom J. 1003 vor. Eine Pfarrkirche bestand hier bereits um 1300 (BINTERIM u. MOOREN, E. K. I, S. 288, 304). Das Kollationsrecht der Pfarrkirche hatte schon seit dem 15. Jh. der Herzog von Jülich. Die alte Pfarrkirche, ein spätgothischer Bau, wurde in den J. 1896/97 durch einen Neubau nach Plänen des Baumeisters *Franz Statz* in Köln ersetzt. Aufnahmen der alten Kirche im Denkmälerarchiv der Rheinprovinz. Geschichte

Die Inschriften der Glocken aus den J. 1409, 1509 und 1411 haben folgenden Wortlaut: Glocken

1. GRATA SONO ET PIA TEMPLO, VOCITATA MARIA, BARRITONANS MULTUM, DIVUM PRENUNCIO CULTUM, LAUDEM LENITER CAMPANA TIBI CANIT ISTA. ANNIS MILLENIS QUADRINGENTIS ET NOVENIS CONVERSI PAULI FESTA RENATA VIDI. IOHANNES DUYSTERWALT ET KRISTIANUS EIUS FILIUS ME FECRINT (so). Auf dem Mantel eine Kreuzigung in Relief.

2. ALTITONIS PRECIBUS LAURENCIUS VOCOR, OMNIPOTENTEM EXORO, TEMPESTAS NE MALA LEDAT PLEBEM NEC PESTIS MICHI (so) COMMISSAM NOCITURA. ANNIS MILLENIS QUINGENTIS ADDE NOVEM, PASCALI FESTO SUM SACRATA DEO. Auf dem Mantel ein Marienbild in Relief.

3. MARIA . KIRSTEANUS (so) KERLOIT ME FECIT ANNO DOMINI MCCCCXI.

ANSTELBURG. Statistische Darstellung des Kreises Bergheim S. 33. Anstelburg

Die Anstelburg ist ein alter Jülichscher Rittersitz. Sie erscheint im J. 1585 im Besitze des Johann von Lieck. Durch Margaretha aus dem gleichen Geschlechte kam sie schon bald darauf an Hans Dietrich von Ellerborn, von dessen Tochter Margaretha an Wilhelm Adam von Siegenhoven genannt Anstel. Im J. 1738 vermachte Josina von Siegenhoven die Anstelburg ihrem Vetter Bernhard von Rovelli. Ludwig Ernst Gustav Sigismund von Rovelli verkaufte sie an den Kaufmann Johann Arnold Lünenschoss zu Düren. Dessen Erben besassen das Gut noch im 19. Jh. Im J. 1852 ging es durch Kauf in den Besitz der Frau Witwe Esser zu Gommershoven über. Der gegenwärtige Eigentümer ist Herr Matthias Esser in Rodderhof bei Brühl.

Von den alten Burggebäuden ist nichts erhalten als das ganz schlichte, aus Backstein erbaute und von Weihern umzogene Herrenhaus, das wahrscheinlich aus dem 18. Jh. stammt.

VERCKENSBURG. Statistische Darstellung des Kreises Bergheim S. 36. Verckensburg

Das Gut, das später diesen Namen führte, hiess ursprünglich das Wernersgut. Mit ihm wurde Werner von Merode im J. 1405 belehnt. Es ist vielleicht dasselbe Gut, das im J. 1337 Wilhelm von Brachel genannt Beissel und seine Frau Katharina dem Markgrafen von Jülich zu Lehen auftrugen. Katharina von Merode-Buir brachte

Verckensburg

es um 1590 an Johann Reinhard von und zu Vercken. Nach diesem Geschlechte führt die Burg ihren Namen. Um 1700 ging das Gut auf Peter Konstantin von Wymar zu Merzenich über, um 1778 an die gräfliche Familie von Wolff-Metternich, in deren Besitz es sich noch heute befindet.

Viereckige, zum grössten Teil moderne Anlage. Die Weiher, die einst das Ganze umzogen, sind nur noch teilweise erhalten.

Von älteren Gebäudeteilen ist eine ganz einfache spitzbogige Thorhalle vorhanden. Von den vier Rundtürmen, die ursprünglich die Ecken schützten, ist nur noch einer erhalten. [P.]

BÜSDORF.

Kathol. Pfarrkirche

KATHOLISCHE PFARRKIRCHE (s. t. s. Laurentii). BINTERIM u. MOOREN, E. K. I, S. 315. — TILLE, Übersicht S. 85.

Fig. 19. Büsdorf. Die 1894 abgebrochene alte Pfarrkirche.

Büsdorf wird bereits genannt in der Schenkungsurkunde des Erzbischofs Wichfried zu Gunsten des Ursulastiftes zu Köln vom J. 927 (LACOMBLET, U B. I, Nr. 88: ecclesia in villa Bozilesthorpe). Um das J. 1300 besteht hier eine Pfarrkirche (nach dem liber valoris: BINTERIM u. MOOREN, E. K. I, S. 289). Die Äbtissin des St. Ursulastiftes behielt das Patronat bis zum Ende des 18. Jh. Kathol. Pfarrkirche

Die alte Kirche wurde 1894 abgebrochen und durch einen einschiffigen gothischen Neubau nach Plänen des Architekten *Theodor Ross* in Köln ersetzt; Aufnahmen im Denkmälerarchiv der Rheinprovinz zu Bonn. Die alte Kirche (Fig. 19) besass ein dreiseitig geschlossenes Chörchen aus Tuff mit dünnen Lisenen an den Ecken und rundbogigen Fenstern (das mittlere vermauert), das Langhaus war zweischiffig, flach gedeckt, aus Bruchstein und Backstein aufgeführt, auf dem Hauptschiff ein grosser vierseitiger Dachreiter. Der baufällige Chor war durch spätere Strebepfeiler gestützt.

Von der alten Ausstattung sind bemerkenswert:

Monstranz von Silber, die Figuren vergoldet, 68 cm hoch, um 1550. Der Fuss aus der sechsblättrigen Rose gebildet, zur Seite des Glascylinders ein doppeltes Strebesystem, im Aufsatz die Madonna in einem vierseitigen Türmchen, das durch ein Cruzifix gekrönt ist. Der Aufbau ist noch ganz spätgothisch, doch dringen überall Renaissancemotive durch. Monstranz

Romanischer Cruzifixus aus Holz, 1,50 m hoch. Der leicht geneigte Kopf mit langer, schmaler Nase und grossen, runden Augen. Im Gegensatz zu den dünnen Armen zeigt der Körper mit leicht vortretendem Unterleib treffliche Modellierung; langer Schurz in feinen Parallelfalten, die ungenagelten Füsse auf breitem Brett aufstehend. Gute Arbeit aus der Mitte des 12. Jh. von vortrefflicher Erhaltung. [C.] Kruzifix

ELSDORF.

RÖMISCHE FUNDE. Über die römischen Strassen, die Elsdorf berührt haben sollen, vgl. B. J. LXIV, S. 21, 22; LXVI, S. 90; LXVIII, S. 2, 5; LXXVIII, S. 4, 5; LXXXI, S. 2; ferner Aachener Zs. XII, S. 153, 154. Bei Elsdorf mündete eine von Rheinkassel kommende Strasse in die Köln-Jülicher Strasse. Eine Seitenstrasse lief von Roermond über Erkelenz, Elsdorf und Lechenich weiter. Römische Funde

Zwischen Elsdorf und Thorr wurde im J. 1856 in der Richtung der alten Römerstrasse ein kolossaler Sarkophag ausgegraben. Von der Inschrift war nur noch der Schluss erhalten. Auf der einen Seite sah man einen geflügelten Genius mit gesenkter Fackel, von einem zweiten war nur die untere Hälfte noch vorhanden. Der Eigentümer, Herr Andermahr zu Elsdorf, hat leider in den 70er Jahren das Denkmal zerschneiden lassen und zu Grenzsteinen benutzt. Drei zugleich gefundene Köpfe, wahrscheinlich Eckakroterien, wurden im Garten des Bürgermeisters Esser in Niederembt aufgestellt (B. J. XXV, S. 210; LVII, S. 214. — BRAMBACH, C. I. Rh., Nr. 302).

KATHOLISCHE PFARRKIRCHE (s. t. nativitatis b. Mariae virginis). BINTERIM u. MOOREN, E. K. I, S. 299. — Der Niederrhein 1878, S. 50. — KORTH i. d. Ann. h. V. N. LII, S. 19. Kathol. Pfarrkirche

Handschriftl. Qu. Im Pfarrarchiv: Rentenverzeichnisse vom 17. Jh. an. — Kirchenrechnungen von 1733 ff. — Kopien von Stiftungsurkunden 1665 ff. — Vgl. weiter TILLE, Übersicht S. 86.

Kathol. Pfarrkirche

Im Pfarrarchiv zu Elsen: ZEHENPFENNIG, Digressus historicus vom J. 1751, Bl. 37.

Geschichte

Die älteste Urkunde, die vom Bestande einer Kirche in Elsdorf zeugt, ist der noch erhaltene Westturm, der gegen das Ende des 12. Jh. erbaut worden ist. Die



Fig. 20. Elsdorf. Ansicht der katholischen Pfarrkirche mit Grundriss und Details des Turmes.

früheste Erwähnung der Kirche findet sich in einer Urkunde vom J. 1246, mittelst welcher Erzbischof Konrad von Köln neben anderen Kirchen auch die von Elsdorf der Abtei S. Pantaleon in Köln inkorporierte (LACOMBLET, UB. II, Nr. 302: Elisdorf). Auch der liber valoris um 1300 nennt Elsdorf als Pfarrort (BINTERIM u. MOOREN, E. K. I, S. 287). Das Patronat, das nach der Designatio pastoratuum

vom J. 1676 (BINTERIM u. MOOREN, E. K. II, S. 159) dem Abte allein gehörte und dann lange Zeit hindurch zwischen den Herzögen von Jülich und dem genannten Stifte streitig gewesen ist (vgl. HEDERRICH, Dissertationum juris ecclesiastici germanici, Bonnae 1783, I, pag. 249), wurde im J. 1749 dem letzteren zuerkannt. Bei ihm blieb es auch bis zur Säkularisation (DUMONT, Descriptio p. 9). Um die Wende des 15. und 16. Jh. wurden an die ursprünglich einschiffige romanische Kirche — in ihrer ganzen Anlage sehr an die Kirche von Niederembt erinnernd — in kurzen Zeitabschnitten zwei ungleich grosse spätgothische Seitenschiffe angebaut und der romanische, ganz in Tuff ausgeführte Teil mit einem gothischen Gewölbe versehen. Das nördliche Seitenschiff, das sog. Reuschenberger Chörchen, war 10 m lang und 4,10 m breit, das nördliche 8,50 m lang und 4 m breit. Die Höhe der drei Schiffe war die gleiche. Wenn im „Digressus historicus" von einer „anno 1744 circiter collapsa, 1750 reaedificata ecclesia" die Rede ist, so bezieht sich das nur auf einen teilweisen Einsturz der Kirche zumal des Gewölbes des Chors. Dieser erhielt wahrscheinlich bei diesem „Wiederaufbau" die hölzernen Gewölberippen, welche ihn bis zu dem im J. 1862 erfolgten Abbruch der ganzen Kirche zierten. Das Tuffmaterial wurde nach dem Abbruch zum grössten Teil zur Restauration der Pfarrkirche zu Bergheim (s. o. S. 32) verwendet. In den J. 1862 bis 1865 wurde nach den Plänen des Dombaumeisters *Zwirner* an den Turm ein gothischer Neubau angefügt.

Kathol. Pfarrkirche

Der vier Geschosse umfassende Turm (Fig. 20) besteht in den drei unteren Stockwerken aus Tuffstein, im obersten Geschosse, das aus der 2. H. des 15. Jh. stammt, wechseln immer zwei Backsteinschichten mit einer Tuffsteinschicht ab. Nach oben zu ist eine leichte den Stockwerkabsätzen entsprechende Verjüngung wahrzunehmen. An der Südseite liegt das kräftige, im Gewände einmal abgetreppte Rundbogenportal (Fig. 20). In der Abtreppung steht auf jeder Seite ein Säulchen mit ursprünglich dreigliedriger, mit Eckblättern versehener Basis und reich ornamentiertem, quadratisch abgedeckten Kapitäl. In der Bogenlaibung setzen sich die Säulen als dicker Rundstab fort. Die Nord- und die Westseite des Turmes weisen im Erdgeschoss je zwei grosse rundbogige Blenden auf. Im zweiten Stockwerk ist die Gliederung etwas reicher: senkrechte Lisenen, die miteinander durch je zwei auf Konsolen ruhende Rundbogen, auf der Südseite durch Kleeblattbogen verbunden sind, beleben die Mauerflächen in gefälliger Weise. Ähnlich im dritten Stock, wo indessen die Lisenenverbindung durch je drei kleinere Bögen bewerkstelligt wird. Die rundbogigen Öffnungen, die einst hier vorhanden waren, sind später — wahrscheinlich bei der Erhöhung des Turmes — vermauert worden. Im vierten Geschoss endlich sitzt auf jeder Seite ein Paar leicht spitzbogiger Fenster. Der achtseitige Dachhelm ist geschiefert.

Beschreibung Turm

Die Glocken aus den J. 1442 und 1476, welche 1898 umgegossen wurden, und die kleinste vom J. 1594 mit den Inschriften:

Glocken

1. MARIA HEISCHEN ICH, IN EIRRE GOITZ LUIT MAN MICH, ALL UNVEDER VERDREWEN ICH, DEN LEIFENDEN IN DEN DODEN LUET MAN MICH, MEISTER YOHAN BRODERMAN GUIS MICH IN DEN JAREN UNS HEREN, DA MAN SCHRIF NACH GOITZ GEBUIRT MCCCCXLII IAIR. JHESUS CRISTUS AMEN.

Der Mantel mit zwei aufgelegten Reliefs von Heiligen geschmückt. Zwischen den einzelnen Worten Schilde mit fünfstrahligen Sternen.

2. ANNA HEISSEN ICH, ALE UNGEVITEDER (SO) VERDREVEN ICH, DEN LEIFFENDEN RUFFEN ICH, DEN DODEN BESCHRIEN ICH. MEISTER IOHAN INDE GREGORIUS GOIS MICH IN DEN YAREN MCCCCLXXVI. JHESUS CHRISTUS, MARIA, AMEN.

3. MARIA HEISSEN ICH, JAN VAN TRIER GOS MICH IN (?) FRANS ZU RUSENBERGH. PETRUS SCHOEGEN ELSTORF, PASTOR, QUIRIN BEYTGENS. 1594.

Altarkreuz in Privatbesitz

Im Besitze der Erben Johann Weidenfeld befindet sich ein Altarkreuz, das in seiner gegenwärtigen Form wahrscheinlich erst im Anfange des 19. Jh. zusammengesetzt ist. Die Email- und Filigranplättchen, mit denen der hölzerne Kern belegt ist, gehören dem Ausgange des 12. Jh. an und sind kostbare Stücke der Kölner oder Siegburger Emailfabrikation und Goldschmiedekunst, während der Körper des Heilands, die Kartusche und die Gebeine barock sind. Es stammt aus S. Pantaleon zu Köln und gelangte durch den letzten Prior der Abtei, welcher zu Elsdorf auf dem Prömpershof starb, an die Familie der Ehefrau des Erblassers.

Das eigentliche Kruzifix ruht auf einer viereckigen hölzernen Basis, die aus einer Platte und einer beträchtlich kleineren, ausgekehlten Schmiege besteht. Die Vorderseite der ersteren ist mit zwei rechteckigen emaillierten Rotkupferplättchen belegt, die in den Farben hellblau, dunkelblau, weiss und rot ein Sternmuster in viereckiger Umrahmung zeigen. Ähnlich die beiden Plättchen an den Schmalseiten. An der Vorderseite ist die Kehle mit einem fünften Emailplättchen belegt, auf dem blaue und weisse Streifen abwechseln. Auf den weissen Streifen sind rote Rosetten angebracht.

Das Kreuz selbst ist ebenfalls aus Holz. Der Längsbalken ist auf der Vorderseite mit sechs, der Querbalken mit drei Plättchen belegt, die sämtlich sehr reich mit Goldfiligran verziert sind. Innerhalb eines erhöhten Rahmens zeigen sich zierliche Rankenmuster. Die Mitte und die Ecken jedes Plättchens sind mit ovalen Halbedelsteinen geschmückt.

Der auffallend kleine und in den Verhältnissen sehr schlanke Kruzifixus ist eine Arbeit aus den ersten Jahrzehnten des 17. Jh. Aus der gleichen Zeit stammen auch die über seinem Haupt befestigte silbervergoldete Kartusche mit der Inschrift: INRI und die Totengebeine am Kreuzfusse.

Burg Reuschenberg Geschichte

BURG REUSCHENBERG. Die seit dem 14. Jh. häufig genannten Herren von Reuschenberg sind die ersten Besitzer der Burg. Der älteste Teil der jetzt stehenden Burg, der Hauptturm, stammt noch aus dem 14. Jh. Als mit Johann von Reuschenberg 1622 die Linie im Mannesstamm erlosch, kam Reuschenberg an dessen Schwestern Anna von Kolff zu Hausen und Margaretha von Werminkhusen, gen. Clusenstein; die Tochter der letzteren, Anna Maria war vermählt mit Edmund von Reuschenberg zu Setterich, in zweiter Ehe mit Hermann von Hanxler. Bei der Erbteilung 1667 kam Reuschenberg an einen Hanxler, von dem es sein Halbbruder Jobst Edmund von Reuschenberg zu Setterich 1670 erwarb. Die Familie von Reuschenberg blieb bis ins 18. Jh. im Besitz der Burg. Im 19. Jh. wechselt der Besitz rasch. Der gegenwärtige Eigentümer ist Herr Thurn in Köln, der in den J. 1896—1897 die Burg durch den Architekten *Heinrich Wolff* wiederherstellen und den Hauptturm mit Ecktürmchen versehen liess. Vgl. v. MERING, G. d. B. XII, S. 16.

Alte Abbildung

Die Abbildung unter den v. WELSERschen Handzeichnungen vom J. 1723 (Cod. germ. 2565 der Münchener Staatsbibliothek) zeigt zwei viereckige rings von Weihern umzogene Gebäudegruppen. Auf das Herrenhaus, einen dreischiffigen Bau mit Treppengiebeln, stösst ein kleinerer Trakt. In den Ecken Rundtürme mit barocken Hauben. Dem Herrenhause gegenüber ein viereckiger, über eine Brücke zugänglicher Thorturm. Die niedrigen, langgestreckten Wirtschaftsgebäude sind ebenfalls durch einen Rundturm geschützt.

Beschreibung

Von dem ältesten Baue, der durch lange Jahre arger Verwahrlosung anheimgegeben war, ist nur sehr wenig erhalten. Das Ganze stellt sich als eine viereckige, von Weihern umzogene, aus Backstein errichtete Anlage dar. An den Thüren, Fenstern u. dgl. ist Sandstein verwendet. Alt sind beträchtliche Teile des Mauerwerks, nament-

lich an dem die Südwestseite des Hofes begrenzenden Hauptgebäude, ausserdem drei Türme. Zwei von ihnen nehmen die südliche und die östliche Ecke ein, diese sind rund; von ihnen ist wenig mehr als die Fundamente erhalten. Der viereckige Hauptturm hingegen (Fig. 21), der sich an das Ende des von der Südecke gegen die

Burg Reuschenberg

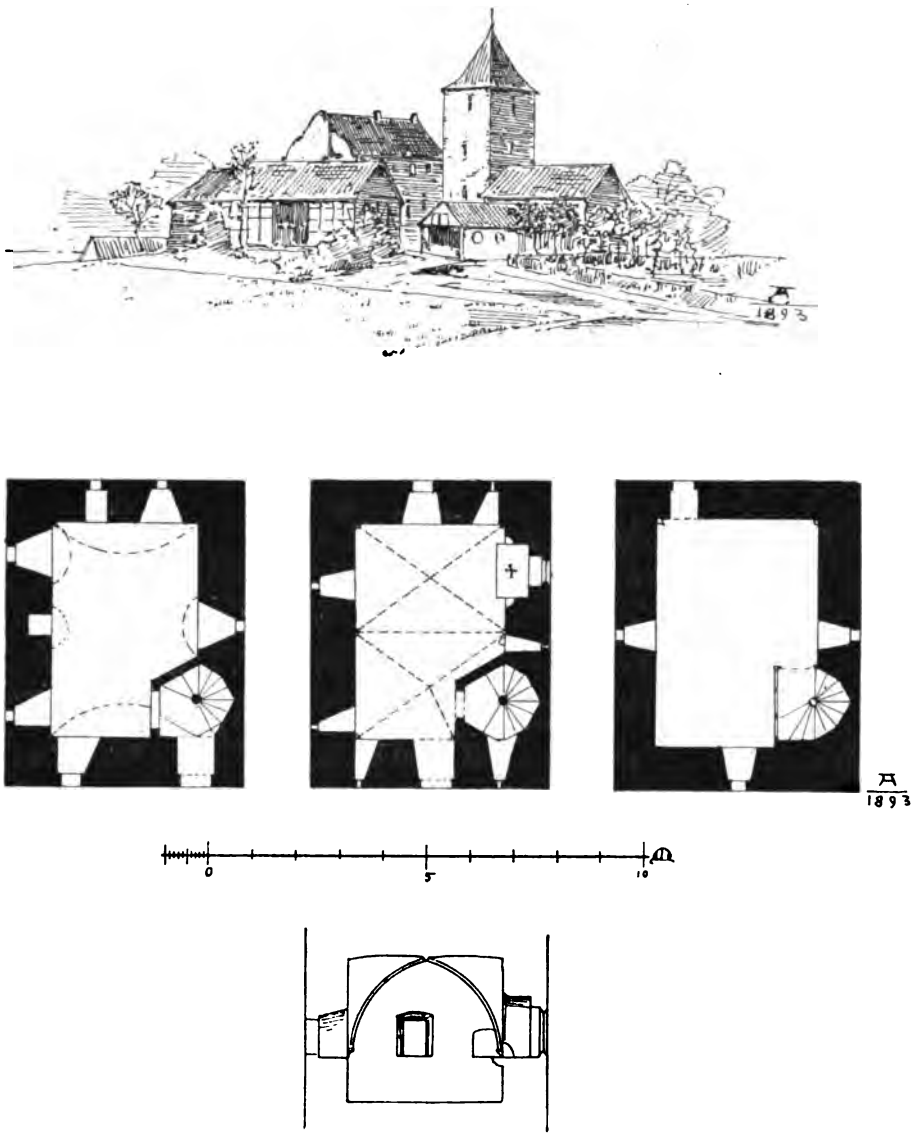

Fig. 21. Burg Reuschenberg. Ansicht nebst Details.

Westecke laufenden Flügels anlehnt, ist bei den Umbauten verhältnismässig wenig berührt worden. Der Aufbau des Turmes wird durch die einzelnen Grundrisse (Fig. 21) erläutert. Die Grundform zeigt ein längliches Rechteck. Die beiden unteren Geschosse sind mit flachen Tonnengewölben überspannt, in die über den Fenstern Kappen eingeschnitten sind. Die merkwürdigste Anlage zeigt das dritte Geschoss,

Burg Reuschenberg

das eine wohlerhaltene Kapelle enthält. Der Raum ist mit zwei Kreuzgewölben überspannt, deren Rippen tief heruntergezogen sind und auf spätgothischen Konsolen aufsitzen. In einer Fensternische ist der Altartisch erhalten, daneben ein Lavabobecken. In der einen Ecke des Turmes steigt eine Wendeltreppe auf, die in die inneren Räume einschneidet. [P.]

ESCH.

Kathol. Pfarrkirche

KATHOLISCHE PFARRKIRCHE (s. t. s. Laurentii). — DETHIER, Beiträge S. 68. — Weistum des Frohnhofes zu Esch: LACOMBLET's Archiv N. F. II, S. 4. — v. MIRBACH, Territorialgeschichte I, S. 17. — L. KORTH in den Ann. h. V. N. LII, S. 22.

Handschriftl. Qu. Im Pfarrarchiv: Stiftungsurk. des 17. Jh. — Rentenverzeichnisse von 1556, 1725 u. 1726. — Series pastorum von 1558 an. — Sammelband in kl. Fol., in Ledereinband enthaltend u. a.: Verzeichnis der „redditus rectoris ecclesie in Esch" aus dem 15. Jh., Verzeichnis der Pastorei-Lendereien und der Pastoreyen-Renthen vom J. 1538 in Abschrift, von 1633 u. 1637. Vgl. TILLE, Übersicht S. 86.

Im Pfarrarchiv zu Elsen: ZEHENPFENNIG, Digressus historicus vom J. 1751, Blatt 4o.

Geschichte

Esch, das im liber valoris um 1300 noch nicht genannt wird, war bis zur französischen Säkularisation Filiale (capella curata) von Elsdorf, wenn es auch bereits im Geistl. Erkundigungsbuch von 1559 (Düsseldorf, Staatsarchiv) als „moderkirche" bezeichnet wird. Das Kollationsrecht besass der Abt von St. Pantaleon zu Köln. Im 14. Jh. wurde der Turm der jetzt stehenden Kirche errichtet; gleichzeitig ward wohl das ältere Langhaus umgebaut. Eine weitere Veränderung brachte das J. 1555 (Inschrift s. unten). Im J. 1678 brannte das Turmdach ab.

Beschreibung

Dreischiffiger Backsteinbau mit eingebautem Westturm und rechtwinkelig abgeschlossenen Seitenschiffen, alle drei Schiffe unter einem gemeinsamen grossen Satteldach gelegen.

Turm

Der mächtige dreistöckige, mit einer überhohen achtseitigen geschieferten Haube gekrönte Turm, aus Backstein mit Eckquadern von rotem Sandstein bestehend, ist im Erdgeschoss ganz glatt und zeigt im zweiten und dritten Stockwerk je zwei grosse zweiteilige Blenden mit Masswerk in rotem Sandstein, die oberen Blenden zur Hälfte als Fenster behandelt. Im Norden ist an ihn ein Treppentürmchen angebaut, unten vierseitig, oben aus fünf Seiten des Achtecks konstruiert; das erste Gesims des Turmes ist um dasselbe herumgeführt. Nach Westen ist dem Turm, dessen Helm 1848 durch den Blitz zerstört und im folgenden Jahre erneuert wurde, eine moderne Vorhalle vorgesetzt, in der jetzt die Orgel aufgestellt ist.

Langhaus

Das Langhaus zeigt ganz schlichte Formen, die Strebepfeiler sind kaum betont, die Fenster haben einfache gothische Nasen. Am Chor sind die Strebepfeiler zweimal abgetreppt. Das ursprüngliche Portal auf der Nordseite (im zweiten Joch von Westen aus) mit horizontalem Sturz ist vermauert, dafür im dritten Joch ein neues gebrochen. Die zweiteiligen Ostfenster der Seitenschiffe sind vermauert. Die Nordseite zeigt in dem Backstein Tuffbänder. An der Südseite des Chores eine Tafel von rotem Sandstein mit einer Inschrift, die, künstlich verstellt, ein Distichon enthält, das wie folgt zu lesen ist:

Illius ecce ineunte aedis penetralia majo
Structa ut divinis laudibus usque sonent
1555 ind. IV.

Kathol Pfarrkirche Inneres

Das Innere wird von den beiden freistehenden, sehr reich profilierten gothischen Ostpfeilern des Turmes und den zwei in weiten Abständen stehenden schweren viereckigen romanischen Pfeilerpaaren getragen. Über den rundbogigen Arkaden erheben sich die Scheidemauern völlig ungegliedert. Das Mittelschiff ist flach gedeckt. Dieser ganze Teil gehört noch dem romanischen Bau an. Die schmalen Seitenschiffe sind mit je vier flachen Kreuzgewölben ohne Gurte eingewölbt, deren Rippen auf Konsolen ruhen. Der Chor ist mit einem Kreuzgewölbe, der Chorabschluss mit einem einfachen Sterngewölbe überdeckt.

Die Ausstattung ist neu.

Skulpturen

Auf der Orgelbühne: Holzfigur des h. Laurentius, Ende des 15. Jh., 1 m hoch.

Über dem Südportal: Guter hölzerner Kruzifixus vom Ende des 15. Jh., mit fein behandeltem Haar und Bart, die Zipfel des Lendentuchs frei flatternd.

Grabkreuze

Auf dem Kirchhofe Grabkreuze des 17. Jh. mit Hausmarken.

Glocken

Glocken. Die erste von 1680 mit der Inschrift: S. LORENTIUS HEIS ICH, ZUM DENST GOTTES ROF ICH, DIE DODTEN BEKLAG ICH, DAS UNGEWETTER VERDREIBEN ICH. ET VERBOM CARO FACTOM (so) EST. 1678 DURCH DAS FRANS FEUR VERBRANT ICH. 1680 JOS. BOURLET GOS MICH.

Die zweite von 1764 mit der Inschrift: S. SEBASTIANUS HEICH (so) ICH, ZUM DIENST GOTTES RUFFE ICH, DIE DOTEN BEKLAG ICH, DAS UNGEWETTER VERDREIB ICH. ET VERBUM CARO FACTUM EST. MARTIN LEGROS GOSS MICH ANNO 1764 SUB R. F. G. B. ALD. (ALDENBRÜCK) PAST.

Bildstöcke

In der Umgebung von Esch sieben Bildstöcke von 1760, sogen. Fussfälle, von der für die ganze Gegend typischen Form, sämtlich mit der Inschrift: POSUIT ADMODUM REVERENDUS DOMINUS JOANNES WINANDUS HAGES S. THEOLOGIAE LICENTIATUS ET COLLEGIATAE ECCLESIAE AD S. ANDREAM INFRA COLONIAM CANONICUS. [C.]

ETZWEILER.

Kath. Kapelle

KATHOLISCHE KAPELLE (s. t. s. Huberti).

Beschreibung

Der schlichte Backsteinbau, der in den Jahren 1787/88 errichtet worden war (vgl. die Inschriften), wurde im J. 1890 unter Leitung des Baumeisters *Franz Statz* in Köln durch Anfügung eines Querhauses und eines Chores erweitert.

Der Westturm beginnt viereckig; oberhalb des geschieferten Satteldaches, mit dem der Langbau überdeckt ist, geht das Viereck ins Achteck über. Der achteckige Helm ist mit Zink bekleidet. Auf dem Sturze der ganz einfachen, rechteckig umrahmten Thüre die Jahreszahl: ANNO 1787.

Das Langhaus ist an der Aussenseite durch schwache Pilaster gegliedert.

Das Innere des Hauptraums ist ein rechteckiger Saal mit flacher, von den Seiten her ansteigender Decke. In der Mitte die Inschrift: ANNO 1788. [P.]

FRAUWEILER.

Römische Strasse

RÖMISCHE STRASSE. Eine von Roermond kommende Strasse, die bei Loevenich in die Köln-Maastrichter Strasse mündete, ging links am Orte vorbei. (B. J. LXXIII, S. 5). Vgl. unter Kaster und Bedburg.

Ehemal. Kloster-kirche

EHEMALIGE AUGUSTINER[INNEN]-, jetzige NEBENKIRCHE (s. t. ss. trium virginum). MÜLLER in den Ann. h. V. N. XXX, S. 61. — DETHIER, Beiträge S. 61.

Handschriftl. Quellen

Handschriftl. Qu. Im Rektoratsarchiv: Chronik des Klosters und der Kirche sanctae Luciae in Frauweiler (von Rektor Josef Breuer grossenteils aus der Chronologia conventus (s. u.) geschöpft).

Im Staatsarchiv zu Düsseldorf: Urkunden: 58 (38 Origg.) von 1439—1792, Akten: Manuale über die Geldrenten des Klosters, Register über Ausgaben und Einnahmen 18. Jh., Nachrichten über Erbrenten des Klosters 1625 ff., sonstige die Güter und Kapitalien des Klosters betr., Akten des 18. Jh. — Handschriften: (A. 138.) Chronologia conventus S. Luciae in Frauweiler, congesta . a P. AURELIO ORTMANS 1746 ent-

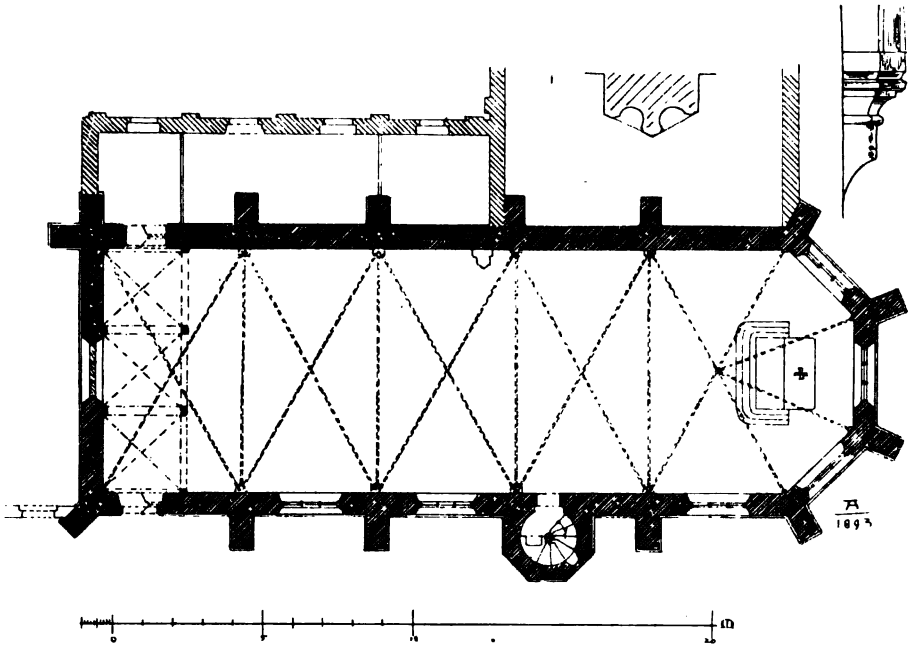

Fig. 22. Frauweiler. Grundriss der ehemaligen Klosterkirche.

hält Nachrichten über das Kloster und das Dorf Frauweiler von 1404 an nebst Priorenkatalog von 1625—1794 und Urkunden und Obligationen des Konvents aus dem 18. Jh. — (A. 140). Directorium s. liber annotationum . . . pro directione conventus S. Luciae . . . . enthält chronistische Aufzeichnungen von 1723—1793 (Vgl. ILGEN Rhein. Archiv S. 76).

Im Pfarrarchiv zu Elsen: ZEHENPFENNIG, Digressus historicus Bl. 183.

Geschichte

Das kleine Dorf Frauweiler führt seinen Namen erst, seitdem sich dort die Verehrung der hh. Jungfrauen Fides, Spes und Charitas eingebürgert hat. Vorher soll der Ort Wylzau, später Wilre geheissen haben. Im Jahre 1404 bestand hier nur eine kleine dem h. Antonius Eremita geweihte Kapelle, die der Pfarre Auenheim unterstand. Die Gründung des Klosters fällt in das J. 1452. Damals berief Graf Gumbert von Neuenahr drei Schwestern von der dritten Regel des h. Franziskus nach Frauweiler und räumte ihnen die kleine Kapelle ein. Durch Stiftungen und

Ehemal. Kloster-kirche

Schenkungen nahm die kleine Ansiedlung in den folgenden Jahren beträchtlich zu; im J. 1476 zählte das Kloster bereits dreissig Angehörige. In diesem Jahre traten die Schwestern auf Zureden ihres Beichtvaters, des Augustinerpriors Johannes v. Mecheln, zur Augustinerregel über. Frauweiler gewann auch in der Folgezeit an Einkünften und Ansehen, und im J. 1484 schritt man zum Bau einer neuen Kirche und eines neuen Klosters, der unter der Leitung des Johannes v. Mecheln im J. 1488 vollendet ward.

Zu Anfang des 17. Jh. wurde das Kloster, das unter Kriegsnöten schwer gelitten hatte, in dem aber auch die Zucht allmählich sehr locker geworden war, aufgehoben. Kloster und Kirche dienten den kurkölnischen Soldaten als Stall und Scheune, bis im J. 1615 auf Antrag mehrerer Edelleute die Wiederherstellung gestattet wurde. Im J. 1618 zogen Brigittinerpatres aus Marienforst bei Bonn ein; sie verliessen ihren neuen Besitz jedoch schon nach sechs Jahren wieder. Im J. 1625 nahmen die Augustinereremiten aus Köln das arg in Verfall geratene Kloster in Besitz. Sie trugen im J. 1634 den alten Dachreiter wegen Baufälligkeit ab und liessen einen neuen an der Westseite der Kirche errichten. Desgleichen wurde die Südempore niedergelegt. In den J. 1722—36 wurden die noch vorhandenen Reste des alten Klosters abgebrochen und durch einen Neubau ersetzt. Das J. 1802 brachte dem Kloster die Auflösung; seither dienen die Gebäude profanen Zwecken mit Ausnahme der Kirche. Diese wurde im J. 1885 nach Plänen des Baumeisters *Franz Schmitz* restauriert und ein neuer Dachreiter an der Ostseite der Kirche errichtet. Der Klosterbesitz ist jetzt Majoratsgut der Freiherren von Steffens.

Beschreibung

Einschiffiger gothischer Backsteinbau mit turmloser Westfaçade und polygonalem Treppentürmchen an der Südseite. Die Länge beträgt im Lichten 25,10 m, die Breite 8,20 m (Grundriss Fig. 22).

Die Westfront ist von schlanken Verhältnissen. In der Mitte ist ein grosses dreiteiliges (jetzt vermauertes Fenster) mit Fischblasenmasswerk angeordnet. Darüber befinden sich im Giebelfelde noch zwei kleinere Spitzbogenfenster und über ihnen ein Rundfenster. Der Strebepfeiler der Nordecke steht senkrecht zur Westfront, der im Süden ist schräg übers Eck gestellt.

An der südlichen Langseite der Kirche ist die innere Jochteilung durch einmal abgetreppte Strebepfeiler markiert. Bis zur Sohlbank der grossen ungeteilten Spitzbogenfenster, reicht im ersten, zweiten und dritten Joch älteres Mauerwerk, in dem noch die alten (jetzt vermauerten) Spitzbogenfenster samt der Sohlbank sichtbar sind. Es ist nicht unmöglich, dass bei Beginn des Baues eine mehrschiffige Anlage geplant war. In diesem Falle hätte der untere Teil der gegenwärtigen Aussenmauer das südliche Seitenschiff begrenzt. Im ersten Joche befindet sich eine im Segmentbogen geschlossene Hausteinthüre. In dem Raume zwischen dem vierten und fünften Strebepfeiler erhebt sich ein aussen polygonaler, mit fünf Seiten des Achtecks heraustretender Treppenturm, der den Zugang zum Gewölbe und zum Dachreiter zu vermitteln hat. Der über das Hauptgesims hervorragende Teil des Treppentürmchens ist aus jüngerem und schlechterem Mauerwerk, wahrscheinlich vom J. 1745 (Chronik). Ein kleiner achtseitiger Schieferhelm bildet den Abschluss. In dem von der Westmauer des Turmes und der Längsmauer gebildeten Winkel ist ein kleiner Ausbau sichtbar, durch den man vermutlich einst zu der Südempore der Kirche gelangte. Das Gesimse ist am Turm niedriger als die Fensterbank, und setzt sich in der gleichen Höhe auch am Chor fort, dessen grosse dreiteilige Fenster spätgothisches, zum Teil erneutes Masswerk besitzen. Das Ostfenster ist vermauert.

Ehemal. Kloster-kirche

An die Nordseite der Kirche schlossen sich von jeher die Klostergebäude an. Sie verdecken auch gegenwärtig noch die Aussenarchitektur, doch entspricht diese im allgemeinen der der Südseite (Vgl. Fig. 22). Die Fenster sind hier vermauert. Es ist wahrscheinlich, dass das gleichzeitig mit der Kirche errichtete Klostergebäude an dieser Stelle kein Obergeschoss besass; die Lichtöffnungen wurden vermutlich erst bei dem im 18. Jh. erfolgten Neubau des Klosters geschlossen.

Inneres

Das Innere ist ein schöner einschiffiger Raum von angenehmen Verhältnissen. Die vier gestreckt rechteckigen Joche des Schiffes sind von Kreuzrippengewölben mit kleinen Schlufssteinen überspannt, die auf zum Teil konsolenartig abgearbeiteten Wanddiensten mit polygonalen Kapitälen ruhen. (Vgl. Fig. 22.) Die Rippen, deren alte Bemalung in rot und blau zum Teil noch erhalten ist, sind sehr scharf profiliert.

Der Chor umfasst ein gestreckt rechteckiges Joch und schliesst mit drei Achteckseiten ab. Das Gewölbe ist dem des Schiffes entsprechend gestaltet.

Die Orgeltribüne ruht auf zwei kapitällosen achteckigen Freisäulen und auf mehreren zum Teil abgearbeiteten Wanddiensten. Sie nimmt gegenwärtig mit ihren drei annähernd quadratischen Jochen die ganze Breite der Kirche ein, scheint sich aber vordem auch an der Südseite bis zum Treppenturm hingezogen zu haben. Möglicherweise diente sie als Nonnenchor.

Ausstattung

Die Ausstattung stammt zum grossen Teil aus dem 18. und 19. Jh. Bemerkenswert sind vor allem einige Grabsteine:

Grabplatten

1. Gravierte kupferne Grabplatte des Johannes von Mecheln. Der Verstorbene ist unter einem Baldachin von spätgothischen Formen dargestellt. In den Händen trägt er ein aufgeschlagenes Buch, auf dem sich folgende Inschrift befindet: ECCE EGO FRATER VESTER JOHANNES APOCALIPT. PMO///. Die Randschrift lautet: ANNO DOMINI MCCCCLXXXIX IPSA DIE DYONISII MARTIRIS OBIIT VENERABILIS PATER FRATER JOHANNES DE MECHELNIA (so), ORDINIS FRATRUM HEREMITARUM SANCTI AUGUSTINI ET PRIMUS CONFESSOR MONIALIUM HUIUS MONASTERII, CUIUS ANIMA PER MISERICORDIAM DEI REQUIESCAT IN PACE. Die Grabplatte, die früher im Chor lag, wurde im J. 1880 vor die Kommunionbank übertragen.

2. Grabstein des Gerhardus de Laa a Kempis, olim cellerarius monasterii Kampensis. Die Jahreszahl sowie einige andere Worte sind nicht mehr zu enträtseln, doch stammt die Grabplatte sicher aus dem 17. Jh.

Paramente

Seidene Kapelle mit Blumenstickereien. Kreuz und Stab sind mit Spruchbändern geschmückt. Bezeichnet mit: IOHAN IOSEPH WEYERSTRAS 1716.

Glocken

Die alten Glocken, die aus dem J. 1488 stammten, wurden im J. 1782 umgegossen. Sie tragen nunmehr folgende Inschriften:

1. IN HONOREM S. DONATI ET SS. TRIUM VIRGINUM. ANNO 1782. S. DONATE, ORA PRO NOBIS. Ferner folgendes, auf die Reise des Papstes Pius VI. zu Kaiser Joseph II. bezügliches Chronikon: EX IGNE FLVXI ANNO QVo PIVs SEXTVs PONTIFEX PEREGRINVs APOSTOLICVs AD GERMANOS VENIT. (1782.)

2. IN HONOREM S. LUCIAE ANNO 1782 SUB A. R. ET EXIMIO P. GABRIELE VASEN, P. T. PRIORE. S. LUCIA, ORA PRO NOBIS. [P.]

FRENS.

Schloss Litteratur

SCHLOSS. DETHIER, Beiträge S. 11, 97. — DUNCKER, Rheinlands Schlösser und Burgen mit Abbild. — Statistische Darstellung des Kreises Bergheim S. 34

— Historisch-genealogische Nachrichten über die Reichsfreiherrliche Familie Raitz von Frentz zu Schlenderhan, Schlenderhan 1857. — Deutsche Grafenhäuser der Gegenwart, Leipzig 1852, I, S. 60. — FAHNE, Geschichte der Kölnischen, Jülichschen und Bergischen Geschlechter I, S. 104, 126. — P. MATHIEUX, Malerische Beschreibung der rheinischen Eisenbahn und der von ihr durchschnittenen Gegend zwischen Köln und Lüttich, Köln 1844, S. 13. Schloss

Fig. 23 Schloss Frens. Das Thor der Vorburg.

Handschriftl. Qu. Das gräflich Beisselsche Archiv (vgl. Wd. Zs. I, S. 405. — Ausführlich TILLE, Übersicht S. 87) ist gut geordnet (Repertorium in 2 Foliobänden vorhanden). Urkunden von 1389 ab. — Akten mit historischem Material über die teils alten Frentzschen, teils Beisselschen Besitzungen Schmidtheim, Giesenbroich, Wolfrath, Ripsdorf, Waldorf, Dalheim, Wildenburg (Kr. Schleiden), Frens, Quadrath, Kenten, Ichendorf (Kr. Bergheim), Haus Blens, Meuspath, Bouley, Neef, Loeffelscheidt, Vogtei Baunen, Unterherrschaft Stollberg, Herrlichkeit Kentenich, Dernau, Handschriftl. Quellen

Schloss

Nürburg, Habbelrath, Haus Lüpenau, Metzenhausen, Moesdorf, Carden, Bruttig, Stotzheim, Altenahr, Freialdenhoven, Berensberg (Unterherrschaft zur Heiden), Alsdorf, Neuerburg, Amt Bilderlake, Bolsum, Haus Roetgen, Ramershoven, Altenburgerhof. — Handschriftl. Geschichte der Herren und Grafen von Beissel, von Adolf Graf Beissel von Gymnich 1884. — Eine grosse Anzahl von Weistümern (verzeichnet bei TILLE S. 88), weiterhin Kriminalprotokolle, Prozessakten, reiches Material zur Familien-

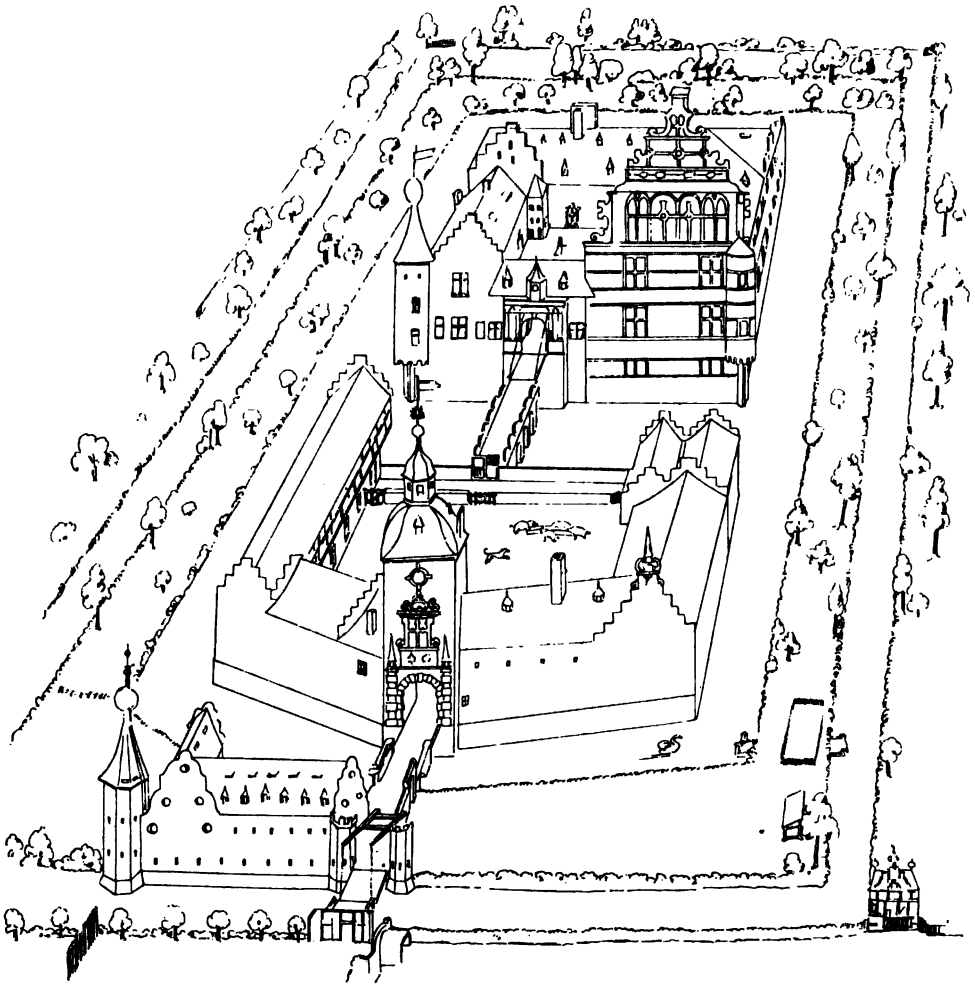

Fig. 24. Schloss Frens nach einer Federzeichnung um 1600.

geschichte (genealogische Notizen, Ahnenproben, Standeserhöhungen, Heiratsverträge, Lehensbriefe).

Ansichten

Ansichten:

1. Ansicht des Schlosses aus der Vogelperspektive, kolorierte Federzeichnung auf Pergament, 71 × 57 cm gross, um 1600, im Besitz des Herrn Grafen von Beissel (Fig. 24).

2. Farbige Lithographie nach der Aufnahme von H. DEITERS bei DUNCKER a. a. O.



Schloss Ni
he
Ne
—
Be
Ti

Ansichten

Schloss Frens. Ansicht von Osten.

3. Lithographie in der Sammlung der Ansichten der Erftschlösser vom Maler *F. Müller* um 1850. Schloss

Das Schloss wird schon im J. 1263 genannt (castrum Vrenze: ENNEN, Quellen z. Gesch. der Stadt Köln II, S. 475. — Mitteil. a. d. Stadtarchiv zu Köln III, S. 48).

Frens ist der Stammsitz des im 12. und 13. Jh. wiederholt genannten Edelgeschlechtes von Frenz oder Vrense, Vreinse (KREMER, Beiträge III, S. 79. — LACOMBLET, U. B. II, Nr. 612), das im Anfang des 14. Jh. ausgestorben zu sein scheint. Die Burg kam dann in den Besitz der Grafen von Virneburg. Graf Ruprecht von Virneburg und seine Gemahlin Ida verkaufen 1347 das Haus an Rutger Raitz (nach einer Notiz von 1577: STRANGE, Beiträge XII, S. 67). Die Familie Raitz, eines der ältesten Kölner Patriziergeschlechter (nach der Chronika der hilliger Statt Collen a. d. J. 1499 zu den fünfzehn sagenhaften Geschlechtern gehörig, die Kaiser Trajan von Rom nach Köln geführt), das sich von nun an Raitz von Frentz nennt, stirbt in der ältesten Linie Mitte des 16. Jh. aus. Die Burg kommt an Margaretha von Raitz, die mit Johann Hoen von Cartils verheiratet war, nach ihrem kinderlosen Tode folgt im Besitz 1557 ihr Neffe Adolph Raitz von Frentz aus der Linie zu Kentenich. Dieser heiratet 1560 die Henrica von Willich zu Bernsau, sein Sohn Adolph 1590 Christina Truchsess von Baldersheim. Unter den beiden letztgenannten Besitzern wird das Hauptschloss in den reichen Formen der niederländischen Renaissance umgebaut und erweitert. Der Sohn Adolphs, Adolph Sigismund, Kölnischer Landhofmeister, der 1642 zum Reichsfreiherrn erhoben wurde, heiratete 1621 Maria Katharina von Aldenbrügge gen. Velbrück. Am Ende des 17. Jh. werden durch Franz Karl Raitz von Frentz und seine Gattin Helena Isabella von Brabeck, die er 1690 geheiratetet hatte, weitere Umbauten vorgenommen. Im J. 1722 kommt das Schloss durch Heirat der Maria Anna Ludowica mit Dominicus Freiherrn Beissel von Gymnich an die Beissel. Im J. 1816 wurde der Freiherr Franz Ludwig in den Grafenstand erhoben. Am Ende des Jahrhunderts, in den J. 1794 nnd 1795, in denen hier ein Militärhospital eingerichtet war, hatte das Schloss noch einmal schwer zu leiden (DETHIER, Beiträge S. 99). Geschichte

Der letzte gründliche Umbau, der vor allem die Vorburg betraf, die vollständig umgestaltet wurde, erfolgte unter dem Grafen Franz Hugo in den J. 1838—1850. Der jetzige Eigentümer ist der Königliche Kammerherr, Herr Graf Otto von Beissel zu Gymnich, Landrat des Kreises Bergheim. Umbauten

Das Schloss besteht aus dem Herrenhaus, das vollständig abgesondert in einem Weiher liegt und nur durch eine Brücke zugänglich ist, und der Vorburg. Beschreibung

Die Vorburg mit den Wirtschaftsgebäuden besteht aus drei im rechten Winkel aneinanderstossenden, um 1850 errichteten Flügeln und ist in der Mitte durchbrochen von dem schönen Aussenthor in Haustein, aus den letzten Jahren des 17. Jh. Das rundbogige Thor wird von zwei kräftigen Pilastern mit Bossengliederung und seitlichen Voluten flankiert; über dem krönenden Architrav zwischen zwei Pyramiden das Alliancewappen Frentz und Brabeck mit der Inschrift: OMNIA PRO A. S. PROFUIT FRANCISCUS LIBER BARO DE FRENS CUM CONJUGE SUA ISABELLA DE FRENS, FILIA DE BRABECK. Zur Seite zwei steinerne Schilderhäuschen mit Kuppeldächern (Fig. 23). Vorburg

Zwischen dem Wirtschaftshof und dem Herrenhaus liegt ein ovaler Hof, der nach den Wirtschaftsgebäuden zu durch ein in klassizistischen Formen gehaltenes Eisengitter auf Steinsockel abgeschlossen wird. Das grosse Mittelthor wird flankiert von zwei steinernen Pfeilern, die durch Löwen gekrönt sind.

Das Herrenhaus (Taf. VI. Fig. 25) bildet ein längliches Rechteck mit einem Innenhofe, nach Westen durch zwei schlanke Rundtürmchen, nach Osten durch Herrenhaus

Schloss

zwei kräftig vortretende viereckige Türme flankiert. Die Gesamtanlage gehört noch dem 15. Jh. an. Im 16. Jh. ist erst der nördliche Flügel nach Osten zu mit einem Giebel in reichen Renaissanceformen versehen worden und dann ebenso der Südflügel und der Mittelbau. Die interessante alte Ansicht (Fig. 24) zeigt den Schlossbau nach Vollendung des nördlichen Giebels, aber vor dem Beginn des weiteren Umbaues.

An den beiden Ecken der Ostfaçade erhoben sich ursprünglich, wie die Abbildung zeigt, nur schlanke vorgekragte Rundtürmchen; die kräftigen viereckigen Türme, die die Formen des ausgehenden 17. Jh. zeigen, gehören wohl dem Umbau unter Franz Karl Raitz von Frentz an.

Fig. 25. Schloss Frens. Das Herrenhaus von der Rückseite.

Ostfaçade

Die Architektur des Schlosses entfaltet ihren ganzen Reichtum nach der Ostfaçade hin (Taf. VI). Die zweistöckigen Ecktürme selbst, die sich auf abgeschrägtem Unterbau erheben, sind schmucklos und nur mit achtseitigen geschweiften Dächern gekrönt, auf denen achtseitige hölzerne offene Laternen mit entsprechenden geschieferten Hauben sitzen. Die beiden Haupttrakte, die ganz symmetrisch behandelt sind, tragen hohe Ziergiebel in reichen Renaissanceformen. Der eigentliche Giebel durch drei kräftig profilierte Horizontalgesimse zerschnitten und ganz bedeckt durch die wirkungsvolle Verbindung von Lisenen und Kreisausschnitten. Die Umrahmung bilden Voluten und Nasen, die zum Teil abgebrochen sind. Nur die im Giebel gelegenen Fenster zeigen die alten Steinkreuze; am Unterbau sind diese ebenso wie die reichen Horizontalbänder zerstört.

Schloss



Fig. 27. Schloss Frens, Mittelteil des Herrenhauses.

Schloss Mittelbau

Der Mittelbau (Fig. 27) ist den Hauptflügeln entsprechend behandelt. Über einer durchbrochenen Balustrade ein drittes niedrigeres etwas zurücktretendes Geschoss. Vor dem Mittelbau springt der Thorbau als Mittelrisalit vor. Das rundbogige Portal, das eine façettierte Einfassung zeigt, ist flankiert von vier Pilastern, die mit Stabwerk verziert sind und oben Kartouchen tragen, zwischen ihnen zwei Nischen mit modernen Steinfiguren. Darüber über einem Architrav, auf drei Steinkonsolen mit Löwenköpfen ruhend, der Balkon mit schönem Eisengeländer. Das mittlere Geschoss ist einfach durch vier glatte Pilaster gegliedert; nach dem Balkon öffnet sich eine im Stichbogen geschlossene Thür. Darüber eine Kartouche mit der Inschrift: ANNO REPARATAE SALUTIS MDCCCIL AEDIFICIA HAEC RENOVARI FECERUNT FRANCISCUS HUGO EDMUNDUS COMES DE BEISSEL IN GYMNICH ET CONIUX EIUS MARIA THERESIA WALBURGIS E GENTE LIBERORUM BARONUM DE FÜRSTENBERG.

Der Giebel über dem Mittelbau ist ähnlich wie die Seitengiebel behandelt, nur in den Massen feiner, in der Zeichnung reizvoller und mit dünneren Bändern als jene. Auch hier bilden den Seitenabschluss grosse Voluten, die obere Krönung ein Halbrund. Im Giebelabschluss findet sich wieder das Motiv des grossen Kreises. Dem Giebel vorgesetzt ist das Alliancewappen der Beissel und Fürstenberg aus dem J. 1849.

Auf zwei Bogen führt eine breite Brücke mit steinerner Balustrade auf das Thor zu; vor dem Thor eine Zugbrücke aus Holz, noch mit Ketten versehen.

Die übrigen Façaden des Schlosses sind ganz schlicht behandelt: die Wände sind glatt und ohne Gliederung; die Westseite mit ihren neun Achsen wird durch die dünnen Ecktürmchen flankiert, deren Dächer auffallend grosse Knäufe tragen (Fig. 25).

Hof

Im Innenhof findet sich, dem Eingangsthor gegenüber gelegen, ein höchst reizvoller und feiner dekorativer Wandaufbau vom Ende des 16. Jh. (1849 restauriert, Fig. 26), in denselben Renaissanceformen wie die Façade gehalten, als Umrahmung für ein Brunnenbecken — ein ganz italienisches Motiv. Vier kannelierte Pilaster mit jonischen Kapitälen und auf Sockeln, die mit Kartouchen verziert sind, stehen über einem niedrigen Unterbau und rahmen drei Nischen ein. Die mittlere grössere enthält auf einem überreichen Untersatz ein ovales mit drei Löwenköpfen verziertes Becken, darüber zwei Delphine und ein als Wasserspender gedachter Löwenkopf. In dem Architrav über den Pilastern, der durch Konsolen in drei Teile zerlegt ist, zwischen zwei Kartouchen ein Relief: die Darstellung des Richteramtes des Königs Salomo, darüber ein horizontales Glied mit drei Kartouchen und zwei Wappen, als Abschluss wieder ein reicher geschweifter Aufsatz (zum grössten Teil erneut) mit feinen dünnen riemenartigen Ornamenten, darin eine grosse Kartouche mit der (neueren) Inschrift: FRANCISCUS HUGO EDMUNDUS COMES DE BEISSEL IN GYMNICH ET CONIUX EIUS MARIA THERESIA WALBURGIS E GENTE LIB. BARONUM DE FUERSTENBERG HAS AEDES RENOVARI FECERUNT A. D. MDCCCIL.

Von dem Hof aus öffnen sich nach Westen zwei Thüren, nach Norden und Süden je eine, an der Nordseite noch ein türmchenartiger Oberbau über einem Dachfenster.

Künstlerische Würdigung

Das Schloss ist einer der interessantesten Renaissancebauten der Rheinprovinz und kunstgeschichtlich besonders wichtig, weil es den vollen Gegensatz der niederländischen Hochrenaissance gegen die bisher noch gültige klassizistisch-italienische Bauweise darstellt, wie sie sich an der Kölner Rathausvorhalle, am Schlosse zu Rheydt (Kunstdenkmäler des Kreises Gladbach S. 92) und im Hofe des Bedburger Schlosses (s. oben S. 24) zeigt. Die Giebelarchitektur mit ihrer Verwendung des Band-

werkes in Flachmustern ist auffällig verwandt der Gliederung der Giebel des Schlosses Horst bei Dorsten (DOHME, Geschichte der deutschen Baukunst S. 356). Schloss

Das Innere zeigt im Erdgeschoss einige prächtige Räume in vornehmer alter Dekoration. Der grosse nach Westen zu gelegene Hauptfestsaal enthält einen Marmor- Inneres



Fig. 26. Schloss Frens. Renaissancebrunnen im Schlosshofe.

kamin und eine reiche Stuckdecke in Rokokoformen; es schliessen sich zwei Säle mit alten Ledertapeten an, der erste in gold und blau, der zweite in braun-roth-grün. Ein grosser Raum ist ganz in Stuckmarmor gehalten und zeigt eine weisse Stuckdecke; der die eine Ecke des Gebäudes einnehmende grosse Speisesaal enthält wieder einen Marmorkamin des 18. Jh.

Schloss Gemälde

Das Schloss enthält eine Reihe guter Gemälde, die in die einzelnen Zimmer verteilt sind. In dem Arbeitszimmer des Eigenthümers eine Anzahl holländischer Kabinettstücke, darunter ein sehr guter *Teniers* in bräunlichem Ton, auf Holz, die Versuchung des h. Antonius darstellend.

In dem Hauptsaal ein grosses treffliches Porträtstück mit lebensgrossen Figuren von einem unbekannten holländischen Maler vom Anfang des 17. Jh.: links sitzt vor einem Vorhang in weiss-blauem Kleid eine Dame, begleitet von ihrer Zofe, einem jugendlichen Herrn vor ihr die Rechte reichend. Dieser, einen schwarzen Hut auf dem lockigen Haupt, in schwarze spanische Tracht gekleidet, die Linke auf einen Stock gestützt, ergreift die ihm gereichte Hand. Zur Rechten drei Knappen, einen schwarzen Renner und einen Hund haltend. Das Bild stellt der Tradition nach den Heiratsantrag des Reichsfreiherrn Ferdinand von Frentz an Odilia von Effern zu Stolberg dar (P. MATHIEUX, Malerische Beschreibung S. 14 — DETHIER, Beiträge S. 97).

Im Speisesaal eine Anzahl von Familienbildern der Beissel von Gymnich, aus Schloss Schmidtheim in der Eifel stammend, alle von derselben Grösse. Das Hauptstück der Gemälde ist ein in der Bibliothek befindliches Bild, Adam und Eva im Paradiese (Taf. VII). Das Bild ist auf Holz gemalt, misst 46 × 32 cm und zeigt in der Mitte unter dem verbotenen Baum Adam und Eva ganz nackt, Adam die Rechte in die Seite gestemmt, die Linke ausstreckend, rechts Eva, heller im Fleischton als Adam, die Rechte vor den Leib haltend, der linke Arm herabhängend. Hinter einem Baum zur Rechten erscheint die Schlange, mit menschlichem Kopf, der Körper wie der eines Wiesels gebildet. Das Laubwerk im Hintergrunde ist braungrün mit feinen gelben Tupfen, im Vordergrund mit grosser Sorgfalt gemalte Blumen. Die Ausführung ist minutiös sorgsam. Das Bild gehört einem Niederländer vom Ende des 15. Jh. an, der dem *Hugo van der Goes* sehr nahe steht, mit dessen „Sündenfall" in der Wiener Gallerie das Bildchen in Frens nahe verwandt ist.

Pokal

Unter den kostbaren Gefässen ist hervorzuheben ein 48 cm hoher Pokal von Elfenbein und getriebenem Silber aus dem 17. Jh., auf dem Fuss mit den vier Evangelisten, die elfenbeinerne Kuppe mit der Reliefdarstellung der Grablegung.

Kreuzigungsgruppe

In der im Herrenhaus gelegenen Schlosskapelle ist nur zu nennen eine Kreuzigungsgruppe aus Holz, vortreffliche Arbeit der Kalkarer Bildschnitzerschule vom Ende des 15. Jh., mit Ölfarbe überstrichen, 1,40 m hoch. Am Fusse des (neuen) Kreuzes Maria Magdalena, links im Vordergrunde Johannes mit Maria, rechts Kriegsknechte und Pharisäer, im Vordergrunde die Kriegsknechte im Streit um den Rock Christi.

Wegekreuz

Vor dem Schloss ein Wegekreuz aus der zweiten Hälfte des 18. Jh. von Stein; an der Rückseite eines kleinen rechteckigen von einer steinernen Balustrade umgrenzten Raumes erhebt sich das hohe Kreuz, unter dem Maria und Johannes stehen.

[C.]

GLESCH.

Kathol. Pfarrkirche

KATHOLISCHE PFARRKIRCHE (s. t. ss. Cosmae et Damiani). — v. MIRBACH, Territorialgeschichte I, S. 17. — KORTH in den Ann. h. V. N. LII, S. 25.

Handschriftl. Qu. Über die Bestände des Pfarrarchives vgl. TILLE, Übersicht S. 89.

Im Pfarrarchiv zu Elsen: ZEHENPFENNIG, Digressus historicus vom J. 1751, Blatt 143.

Schloss Gemälde

Das
verteilt sir
Kabinettst
Versuchur

In
von einer
einem V
jugendlic'
dem locl
Stock ge
schwarze
Heiratsa
berg dar

In
Schloss
der Ger
(Taf. V:
dem ve
stemmt
vor de
Rechte
Wiesel
Tupfer
minuti
der d
Galler

Pokal

Elfen
listen

Kreuzigungs-gruppe

Kre
vom
Krer
knee
Chr

Wegekreuz

an
grer

Kathol. Pfarrkirche

v.

sie

B



Schloss Frens. Niederländisches Gemälde mit der Darstellung des Sündenfalles.
Hugo van der Goes

Kathol. Pfarrkirche Geschichte

Der Ort wird bereits im J. 973 urkundlich erwähnt (Glessike: LACOMBLET, UB. I, Nr. 114). Die Kirche war bis zur Säkularisation filialis curata von Paffendorf. Das Geistl. Erkundigungsbuch von 1550 (Düsseldorf, Staatsarchiv) nennt sie ein „separatum von der moderkirch". Der jetzige Bau ist 1493 aufgeführt (ZEHENPFENNIG a. a. O.), das Langhaus 1553 (Inschrift s. unten) verändert.

Beschreibung

Dreischiffige Hallenkirche in Schichtenwechsel von Tuff und Ziegeln mit eingebautem Westturm und dreiseitig geschlossenem Chor, im Lichten 19 m lang, 14,10 m breit (Grundriss Fig. 28. — Ansicht Fig. 29).

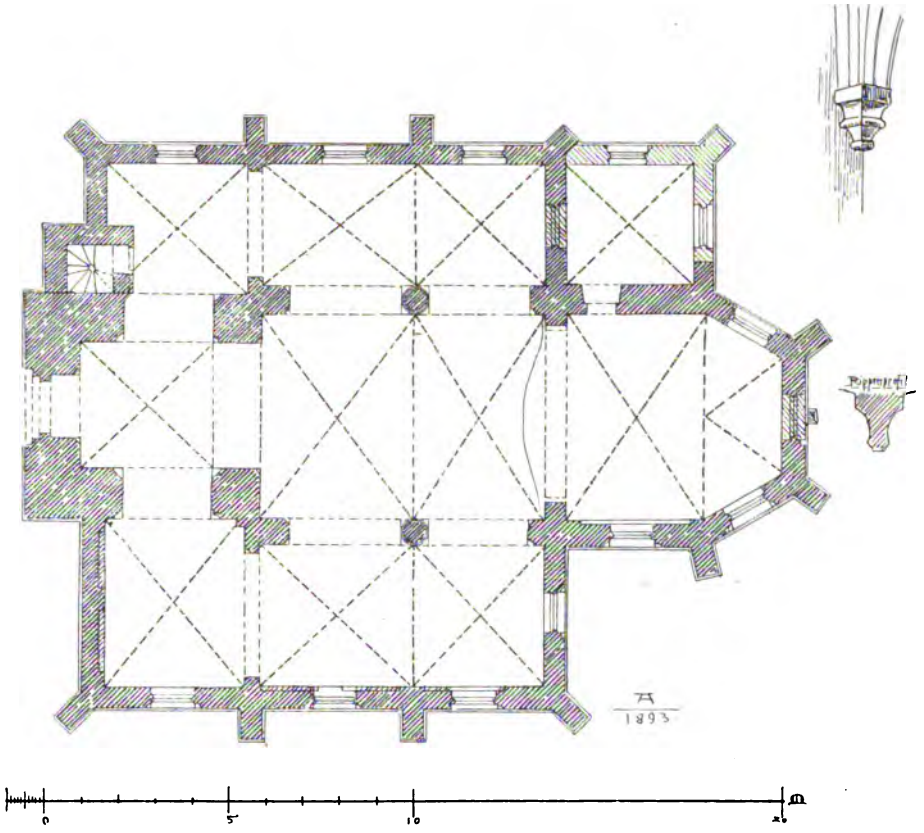

Fig. 28. Glesch. Grundriss der katholischen Pfarrkirche.

Turm

Der viergeschossige Turm zeigt an der Westseite in einer Erdgeschoss und erstes Obergeschoss zusammenfassenden spitzbogigen Blende die einfache erneuerte Thür mit einem kleinen spitzbogigen Fenster darüber; jede Seite wird in den beiden oberen Geschossen wiederum durch eine grosse dreiteilige Masswerkblende zusammengefasst, die die Fenster der Glockenstube enthält. Schlanke ins Achteck übergeführte geschieferte Haube; an die Nordseite des Turmes ist ein rechteckiges, bis zum letzten Geschoss reichendes Treppentürmchen angebaut.

Langhaus

Das Langhaus ist im Äusseren mit einfachen zweimal abgetreppten Strebepfeilern besetzt und hat einfache zweiteilige Masswerkfenster. An das nördliche der flach geschlossenen Seitenschiffe ist eine einfache spätgothische Sakristei später angebaut; über den drei Jochen jedes Seitenschiffes zwei abgewalmte Schieferdächer.

Kathol. Pfarrkirche

An der nördlichen Seitenschiffwand eine vermauerte kleine Thür mit der Jahreszahl 1553 auf dem Sturz.

Inneres

Im Inneren sitzen die Scheidemauern auf je einem derben achteckigen Pfeiler; die Gewölbe sind einfache Kreuzgewölbe mit kräftigem Rippenprofil und ruhen auf einfachen profilierten Konsolen. An dem südlichen Turmpfeiler ist ein einfaches halbrundes Lavabobecken aus dem 13. bis 14. Jh. mit vorgelegtem derben Blatt eingemauert.



Fig 29. Glesch. Ansicht der katholischen Pfarrkirche.

Glocken

Die drei Glocken von 1750, 1780 und 1786 tragen die Inschriften:

1. BENEDICTUS QUI VENIT IN NOMINE DOMINI. HOSANNA IN EXCELSIS. SUB PRAESIDIO CHRISTOPH FRIEDRICHS, FILIALIS HUIUS ECCLESIAE PASTORIS FIDELISSIMI, GLESCH 1750.

2. LAUDETUR JESUS CHRISTUS. ORE MEO ANNUNTIATUR LAUS DEI, IGITUR ACCURRITE. SUB CHRIST. FRIDRICHS PASTORE IN GLESCH. JOH. MÜLLER, WILBROD STOCKI GOS MICH 1780.

3. INTER DVAS LEVISSIMA TONO GRATOQVE SANCTIS SERVIRE EXCITO. GLESCH MAY 1786, STOCKI ME FECIT. [C.]

GÖTZENKIRCHEN.

Kathol. Nebenkirche

KATHOLISCHE NEBENKIRCHE (s. t. s. Cyriaci).

Handschriftl. Qu. Im Pfarrarchiv zu Elsen: ZEHENPFENNIG, Digressus historicus vom J. 1751, Blatt. 144.

Geschichte

Die Kirche wird von ZEHENPFENNIG als ecclesia parochialis pervetusta bezeichnet. Im J. 1522 wird ein neuer Anbau nach Süden errichtet, ut indicat in-

scriptio ianuae (ZEHENPFENNIG a. a. O.). Im J. 1779 ward die Kirche abgebrochen und durch einen schlichten Neubau ersetzt (DETHIER, Beiträge S. 90). Sie gehört jetzt zur Pfarre Hemmersbach. Kathol. Nebenkirche

Schlichter flachgedeckter Saalbau in Backstein, auf den Langseiten durch je vier Fenster erhellt, der Westturm ungegliedert mit achtseitiger geschweifter Haube, die Sakristei an den Chor angelehnt. Beschreibung

Das Mobiliar in dürftigstem spätem Rokoko.

Kanzel, in bäurischem Barock aus dem Anfang des 18. Jh., das Gehäuse mit den vier Evangelistenstatuen. Kanzel

Holzfigur des h. Antonius, Ende des 15. Jh., gut, leider weiss überstrichen. Holzfiguren

Holzfigur des h. Sebastian, Ende des 15. Jh.

Theatralisch bewegte Pieta des 18. Jh. [C.]

GROTTENHERTEN.

RÖMISCHE FUNDE. Auf dem Zillikens'schen Gute, jetzt im Besitz des Herrn Bardenheuer, sind wiederholt römische Altertümer gefunden worden, zuletzt noch Thongefässe und Münzen. Römische Funde

KATHOLISCHE KAPELLE (s. t. s. Margarethae), zu Kirchherten gehörig. Die Kapelle (Grundriss und Ansicht Fig. 30) besteht aus dem gothischen Chor vom Anfang des 15. Jh. und dem flachgedeckten saalartigen Langhaus aus dem 18. Jh. Kath. Kapelle

Der Chor zeigt aussen einfache Strebepfeiler, die zweiteiligen Fenster sind zum Teil vermauert. Im Inneren ruht das Gewölbe auf Konsolen. Auf der Spitze des Daches sitzt eine alte sehr merkwürdige eiserne Wetterfahne mit der Figur der h. Margaretha, die einem Drachen die Kreuzeslanze durch den Leib bohrt. In ihrem Kleid findet sich die Inschrift: C8 1412 (?). Beschreibung

Das Langhaus, mit auffallend niedriger Decke, ist mit Benutzung älterer

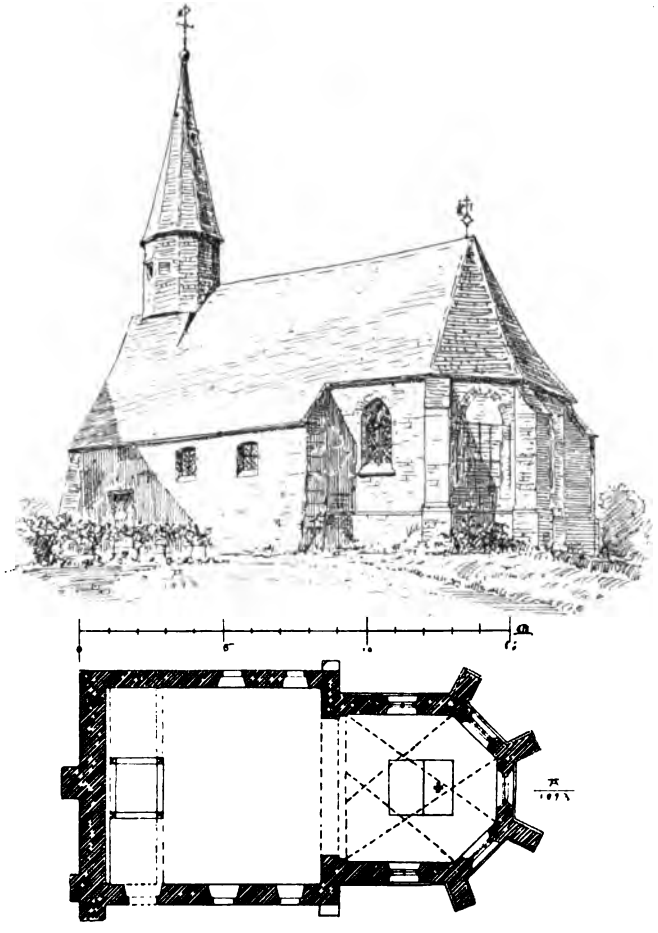

Fig. 30. Grottenherten. Ansicht und Grundriss der Kapelle.

Kath. Kapelle Baumaterialien aufgemauert. Zwischen Tuff, Grauwacke und Sandstein finden sich grosse Klumpen von schmalen frühmittelalterlichen Ziegeln; an der Westseite ist ein schmaler Halbpfeiler vorgebaut, der ursprünglich wohl dem Türmchen als Unterbau diente. An der einen Ecke dieses Pfeilers ist ein wohl zweifellos römischer Haustein eingemauert mit langen parallelen Kanelierungen (wie solche auch an den Westtürmen des Bonner Münsters eingemauert sind); daneben ein ganz roher Sandsteinkopf, der wohl erst dem 11. Jh. angehört. [C.]

HARFF.

Schloss Litteratur SCHLOSS. DUNCKER, Rheinlands Schlösser und Burgen, mit Abb. — Die Herren von Harff zu Harff: J. STRANGE, Beiträge zur Genealogie der adligen Geschlechter V, S. 20. — Genealogie der Herren von Mirbach, ebenda V, S. 39. — Gerechtigkeiten des Hauses Harff, ebenda V, S. 61. — ERNST FREIHERR VON MIRBACH, Die Freiherren und Grafen von Mirbach, Berlin 1887. — A. FAHNE, Geschichte der Kölnischen, Jülichschen und Bergischen Geschlechter I, S. 138, 284. — Die Grafenhäuser der Gegenwart, Leipzig 1852, II, S. 120.

Handschriftl. Quellen Handschriftl. Qu. Das Gräflich von Mirbachsche Archiv, eines der bedeutendsten und historisch wertvollsten Familienarchive am Niederrhein, zerfällt in zwei Teile:

1. Urkunden, 1547 Stück vom J. 1144 bis z. J. 1600, 1 aus dem 12., 13 aus dem 13., 166 aus dem 14., 665 aus dem 15., 702 aus dem 16. Jh., genau inventarisiert von LEONARD KORTH, 1890—1893. Regesten und die wichtigsten Urkunden gedruckt in den Ann. h. V. N. LV (1892) und LVII (1894).

2. Akten, (z. Z. wenig übersichtlich), historische Nachrichten über die folgenden Besitzungen enthaltend: Harff und Pilshof in Morken (Kr. Bergheim); Schillingshof in Gustorf, Bachholder Lehen in Frimmersdorf, Neurath, Ingenfeld, (Kr. Grevenbroich); Hambach (Kr. Jülich); Haus Fürth (Kr. Gladbach); Lobberich (Kr. Kempen); Honstorf, Immendorf, Ruhrkempen, Rittersitz Horrich (Kr. Geilenkirchen); Neuerburg, Rittersitz Elsum (Kr. Heinsberg); Gudenau, Schwarzrheindorf (Kr. Bonn); Ahrweiler (Kr. Ahrweiler); Enzen, Rittersitz Virnich, Konradsheim (Kr. Euskirchen); Nierhoven (Kr. Erkelenz); Burgau, Rittersitz Lüpenau, Hetzingen (Kr. Düren); Vlatten (Kr. Schleiden); Vorst, Solingen, Dückeburg, Weissenstein, Richrath (Kr. Solingen); Leidenhausen (Kr. Mülheim a. Rh.); Rhöndorf (Siegkreis); Rittersitz Hamm (Kr. Düsseldorf). — Spezialinventare bestehen über das ehemalige Gudenauer und Drachenfelser Archiv (von STRANGE), über das 1865 erworbene Konradsheimer Archiv, die 1877 erworbenen Archivalien von H. GARTHE. Ausserdem vorhanden ein Inventar des Archivs der Klara von Norprode 1581. Unter den Akten und Handschriften hervorzuheben eine grosse Sammlung von Weistümern und Rechnungen, darunter die Drachenfelser Ausgabebücher von 1395—98 (veröffentlicht von L. KORTH in den Ann. h. V. N. LIV, S. 1). Genaueres über die einzelnen Stücke bei TILLE, Übersicht S. 91. Vgl. auch Wd. Zs. I. S. 404.

Ansichten Ansichten und Pläne.

1. Drei Situationspläne, zwei aus dem 15. Jh., einer aus dem 16.—17. Jh. im Archiv.

2. Zwei Skizzen vom Anfange und vom Ende des 17. Jh., das Schloss aus der Vogelperspektive zeigend (Fig. 31).

3. Ansicht in der v. Welserschen Beschreibung des Fürstentums Jülich (München, Staatsbibliothek, Cod. germ. 2635) — ungenau. Schloss

4. Gemälde von Haus Harff von der Nordostecke her, von dem Grafen du Manoir (einem Emigranten) 1795 gefertigt, im Schloss.

5. Lithographie vom Maler *F. Müller* (um 1850) in den Ansichten der Erftschlösser.

6. Lithographie bei DUNCKER a. a. O.

Das Schloss ist der Stammsitz der Herren von Harff, die in der 1. H. des 13. Jh. zuerst auftreten (1233 Hermann von Haruwe: FAHNE a. a. O. I, S. 138). Ritter Johann von Harff trägt es 1348 dem Grafen Gotthard von Loen, Herrn zu Heinsberg zu Lehen auf und erhält dafür 400 Schildgulden. Johann lässt daraufhin das Schloss neu aufbauen und befestigen (die Urkunde im Gräflich v. Mirbachschen Archiv zu Harff. — STRANGE, a. a. O. V, S. 22). Der grosse Bergfried stammt wohl von dieser Anlage und sicher noch aus dem 14. Jh., doch hat schon im J. 1302 ein festes Haus bestanden (nach einem Gerichtsprotokoll von 1544 im Harffer Archiv, in dem von Geschichte

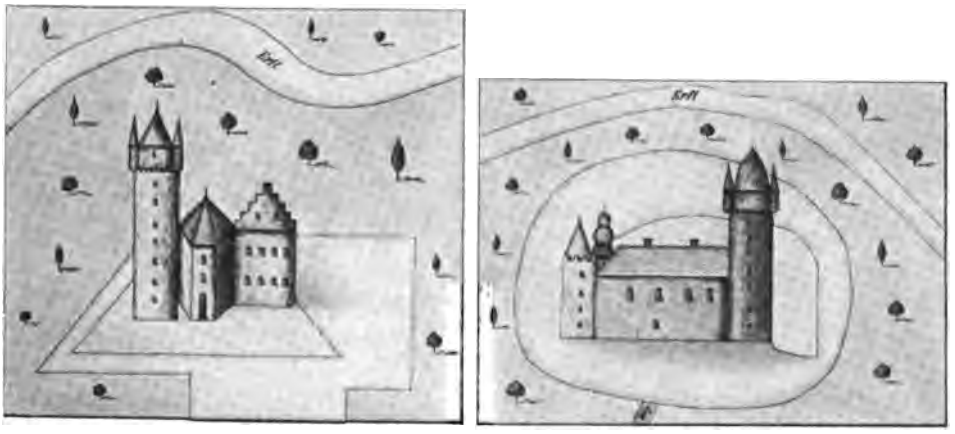

Fig. 31. Schloss Harff nach zwei Abbildungen vom Anfang und vom Ende des 17. Jh.

einem Gefängnis die Rede ist, das schon vor 242 Jahren existiert habe). Nach zwei im Archiv zu Schloss Harff befindlichen Skizzen (Fig. 31) vom Anfang und Ende des 17. Jh. bestand das Schloss damals nur aus dem Hauptturm und zwei nebeneinanderliegenden Flügeln, die beide nach Norden mit Türmen abschlossen. Die Herren von Harff zu Harff starben 1671 mit Johann Damian aus. Die Herrschaft kam an den Freiherrn Johann Wilhelm von Mirbach, der seit 1654 mit Maria Barbara von Harff, des letzten Besitzers Schwester, vermählt war. Dieser wurde 1675 mit dem Schloss belehnt. Harff wurde der Stammsitz der älteren Linie der Mirbach, die bisher zu Tegeln gewohnt hatten. Das Schloss, das in den Kriegsunruhen von 1586 und 1642 schwer mitgenommen worden war, wurde von dem zweiten Mirbach, dem Freiherrn Gotthard Adolf, der von 1686 bis 1715 im Besitz des Schlosses war, und seiner Gemahlin Elisabeth von Hochkirchen ausgebaut. Ihr Wappen findet sich an der Haupttreppe; die Inschrift auf einem Balken im oberen Stockwerke: ANNO 1694, DEN 4. JULIUS, deutet wohl noch auf diese Zeit.

Im J. 1840 wurde Freiherr Johann Wilhelm v. Mirbach in den Grafenstand erhoben. Unter ihm fand die Erbauung des Ostflügels und des neuen Thorgebäudes statt.

Schloss

sei
der
Ge

na
Ur
der
Scl
gel

Beschreibung

ein

Bergfrid

32
dr
we
au
35
ve
als
Di

au
an
ru
vc
ei
vc
T
K

m
sc
D
D

Hauptbau

a
li
d
n
g
f
K
V
e
F
a
g

Schloss Harff. Ansicht von Westen.

Schloss

Die Linie starb aber schon 1849 mit ihm aus. Es folgte der zweite Sohn seiner Schwester Odilia, die seit dem J. 1800 mit Maximilian Friedrich Freiherrn von der Vorst-Lombeck und Gudenau verheiratet war, Richard, der 1850 mit Königlicher Genehmigung Wappen und Titel eines Grafen von Mirbach-Harff annahm.

Nach seinem 1853 erfolgten Tode folgte ihm sein ältester Sohn Johann Wilhelm, nach dessen kinderlosen Tode im J. 1882 dessen Bruder Ernst Graf von Mirbach-Harff. Unter dem Grafen Johann Wilhelm wurde das Schloss gründlich renoviert; durch den Baumeister *Lange* wurden von 1873—1877 die Renaissancegiebel nach dem Schlosshof, der Erkervorbau nach der Westseite und die neuen Turmhauben ausgeführt.

Beschreibung

Das Herrenhaus (Taf. VIII) besteht aus dem Bergfried und drei parallel nebeneinanderliegenden Trakten.

Bergfrid

Der mächtige an der Südwestecke vortretende viereckige Bergfrid (vgl. noch Fig. 32 u. 33) erhebt sich nach der Wasserseite zu in acht Stockwerken. Er lässt deutlich drei Bauperioden erkennen: zunächst bis zu zwei Drittel der Höhe älteres Mauerwerk in Backsteinrohbau in dem kleinen Ziegelformat des beginnenden 14. Jh., wenig ausgefugt, dann einen sich deutlich abhebenden Streifen von späterem Mauerwerk, 35 Schichten hoch, endlich einen noch späteren Aufsatz. Der Turm ist durchweg verankert; den Ankersplinten dienen grosse in die Mauer eingelassene Hausteine als Widerlager. Die Fenster sind zweiteilig, lang, schmal, mit horizontalen Mittelsprossen. Die unteren Fenster nach der Westseite sind erst später eingebrochen.

Das obere vorgekragte Stockwerk ruht auf jeder Seite auf 17 Kragsteinen, die aus je 2 Hausteinen bestehen; sie sind durch in Tuff ausgeführte Spitzbogen verbunden; an den Ecken treten runde Ecktürmchen vor, die auf einer Hausteinvorkragung ruhen. Der Umgang wie die Ecktürmchen zeigen Fensteröffnungen mit Gewänden von rotem Sandstein und schmale schlitzartige Fenster. Unter dem Dachgesims läuft ein in Backstein ausgeführter Zierfries hin. Die Turmmauern haben unten die Stärke von 2,30 m, die Mauern des oberen Umganges sind nur noch 50 cm stark. Der ganze Turm ist mit alten Heizanlagen versehen, noch im obersten Geschoss findet sich ein Kamin.

Das Hauptturmdach ist achtseitig, geschwungen und zeigt kleine Dachfenster mit hölzernen Läden. Die Krönung bildet ein hölzerner Knauf und eine sehr reiche schmiedeeiserne Spitze. Auf den Gräten laufen in Zink ausgeführte Krabben hin. Die Dächer der Ecktürmchen sind gleichfalls achtseitig und geschwungen; die ganze Dachgruppierung ist höchst malerisch und interessant.

Hauptbau

Der anstossende Hauptbau des Schlosses besteht aus drei nebeneinanderliegenden von Norden nach Süden gerichteten, unter eigenen Satteldächern liegenden Trakten, von denen der erste direkt nördlich an den Turm anstösst. Vor dem zweiten dieser Trakte, unmittelbar neben dem Bergfrid, der auf dieser Seite ganz mit Epheu bewachsen ist, zieht sich eine Terrasse hin, auf die man über zehn Stufen gelangt. Der Flügel zeigte ursprünglich nach der Terrasse hin nur eine ziemlich einfache Architektur vom J. 1710, über dem rundbogigen Mittelportal einen auf zwei Konsolen vorgekragten Architrav mit gebrochenem Giebel, darüber das Mirbachsche Wappen von zwei Löwen gehalten (der alte Zustand auf der Ansicht Fig. 32). Nach einer Rechnung im Harffer Archiv war der Hausteinschmuck von *Peter Genger* aus Königswinter ausgeführt. Seit dem J. 1873 ist dafür ein in reichster Renaissancearchitektur von dem Architekten *Lange* in rotem Sandstein ausgeführter Giebel vorgebaut, über dem Portal eine in weissem Sandstein ausgeführte Figur eines Kriegers



Schl

Beschre

Berg

Haupt

Schloss Harff. Ansicht von Westen.

mit dem Mirbachschen Wappen. Der alte Wappenstein ist auf der Hofseite des dem Bergfrid vorspringenden Flügels eingemauert, darunter noch ein älterer Stein mit dem Alliancewappen Mirbach-Harff aus der 2. H. d. 17. Jh. Schloss

Auch dem ursprünglich ganz schlichten dritten Trakte, der in Backsteinrohbau ausgeführt ist, ist 1877 ein reicher Renaissancegiebel, hauptsächlich aus rotem Sandstein,

Fig. 32. Schloss Harff. Der Schlosshof mit dem Bergfrid vor dem Umbau des J. 1873

aufgesetzt worden, dann schliesst sich nach Osten zu der ganz einfache, sieben Achsen umfassende dreistöckige neue Flügel vom J. 1847 an, in Backsteinrohbau, die Fenster in Lavaeinfassung, in der Mitte das Mirbach-Metternichsche Alliancewappen. Dieser Flügel zeigt nach Osten nur zwei Achsen, die mit geschweiftem Giebel versehene Seite ist hier ganz mit Epheu bewachsen.

Schloss Ecktürme

Der Hauptbau des Schlosses ist nach Norden ziemlich schlicht in der Aussenarchitektur. Der Ostflügel zeigt nach Osten sieben Achsen, unter dem Dachgesims laufen Sandsteinkonsolen hin, auf dem Satteldach sitzen sieben kleine Dachfenster. Die beiden vor die Nordfaçade vorspringenden viereckigen Ecktürme sind dreistöckig und erheben sich nur um ein niedriges Geschoss über den Hauptbau. Die ursprünglichen Dächer waren ganz einfach geschweift und trugen niedrige achtseitige ganz geschieferte Laternen mit geschweiften Hauben. Die neuen, 1873 aufgesetzten Dächer haben diese Form im wesentlichen beibehalten. Über einem neuen, in Sandstein ausgeführten, vorgekragten Spitzbogenfries erhebt sich das kuppelförmige, durch vier Dachfenster durchbrochene Dach, das eine achtseitige Laterne mit doppelten Horizontalgesimsen und achtseitiger Kuppelhaube trägt. Die Nordfaçade hat im Übrigen vier Achsen, die Westfaçade fünf Achsen, der ganze Hauptbau überhaupt zwei Stockwerke über dem Souterrain, das mit niedrigen viereckigen Fenstern versehen ist. Auf dem Nordostturme befand sich eine Wetterfahne mit der Zahl: 156·; der Nordwestturm ist 1822 neu aufgeführt worden. Von diesem Turm führt nach Norden direkt über den Weiher eine Zugbrücke. Dem über dem Portal gelegenen Fenster ist ein Balkon mit schönem Rokokogitter vorgebaut, das von dem Gudenauer Hofe in Bonn stammt. Auf der Westseite ist 1873 ein hübscher erkerartiger Ausbau in reicher Sandsteinarchitektur vorgelegt, der auf Backsteinpfeilern in dem Weiher ruht.

Thorgebäude

Das jetzige Thorgebäude ist ein moderner Backsteinbau aus dem J. 1843, zweistöckig, mit kleinen nur dekorativen vorgekragten runden Ecktürmchen und spitzbogiger Durchfahrt. Doch bestand weiter westlich ein ähnliches Thorhaus mit gewölbter Durchfahrt zu Harff schon am Ende des 15. Jh., wie ein Weistum vom J. 1498 bekundet, das gegeben wird: zo Harff under der gewolffden portzen, die durch den wall geit (Ann. h. V. N. LVII, S. 207).

Kapelle

Die vor dem Schloss gelegene KAPELLE (s. t. s. Cacciliae) mit dem gräflichen Mausoleum und dem gräflichen Oratorium, ist ein Bau des 15. Jh., sie bestand wohl schon 1471 (vgl. Ann. h. V. N. LVII, S. 137, Urk. 636). Im J. 1857—1858 ist sie durch *Vincenz Statz* renoviert und nach Westen um ein Joch verlängert worden. Sie ist ein einschiffiger spätgothischer Backsteinbau mit einfachen Strebepfeilern und zweiteiligen Fenstern. Auf dem Dach ein kleiner offener Dachreiter.

Im Inneren besteht der alte Teil aus zwei mit Kreuzgewölben überspannten Jochen und dem dreiseitig geschlossenen Chor. Die scharf profilierten Rippen ruhen auf bis zum Boden herabgeführten Diensten. Unter den Fenstern läuft die Sohlbank durch, die um die Dienste herum verkröpft ist.

An den Wänden aufgehängt sieben viereckige hölzerne Totenschilde vom J. 1794 an. Altarbilder (die hh. Maria und Joseph) von *Ittenbach*.

Grabstein

Auf der Südseite eingemauert ein grosser Grabstein (von Haneffe in Belgien 1880 hierher übertragen), sehr beschädigt, mit dem Alliancewappen Crivelli und Mirbach (mit Merode quadriert) und der Inschrift: ILLUSTRE S(eigneur Car)LO BARON DE C(rive)LL(i) ET DE HANEFF SEIGNEUR DE (Hardue)MONT, DONSEEL ET CAP(itaine de . . .) CENTS HOMMES AU SERVICE DE SON ALTESSE . . . . . DE MADAME LOYSE DE (Mirbach) . . . . . DE . . . . . CH . . . ANNO 1631. Vgl. Généalogie de la branche Liégeoise de la famille de Mirbach p. 7.

Wirtschaftshof

Der alte Wirtschaftshof bestand nach dem am ganzen Niederrhein üblichen Schema aus drei im Winkel zusammenstossenden Flügeln. Im J. 1886 ist der Südflügel ganz abgebrochen worden, wodurch eine besonders schöne Fernsicht in den Park von dem Schlosshofe aus eröffnet worden ist.

Schloss

Auf beiden Langseiten des Hofes ziehen sich noch Wirtschaftsgebäude (Stallungen, Remisen) hin. Das nach Westen gelegene ist 1892 umgebaut und in hübscher Fachwerkarchitektur, mit Mittelrisalit, Giebel, offener Gallerie und Erker an der Ecke versehen. Im Osten liegt noch eine alte aus dem 17. Jh. stammende Remise, zweistöckig, nach dem Hof zu mit weit überhängendem Dach auf sichtbaren Tragbalken, auf der südlichen Hälfte mit unter dem Dach hinlaufender offener Gallerie, auf kräftigen Balken ruhend, die ursprünglich in den Harffschen Farben rot-weiss gestrichen war. Der Südgiebel ist in reicher Fachwerkarchitektur ausgeführt. Im Giebel selbst ist eine hölzerne Kreuzigungsgruppe des 17. Jh. in Drittel-Lebensgrösse angebracht (früher an der

Fig 33. Schloss Harff. Blick auf das Schloss von Nordosten.

Kapelle), endlich unter der einen (toten) Thür die schöne alte gothische aus dem 14. Jh. stammende Thür von der (abgebrochenen) katholischen Kirche zu Morken (s. unten), mit höchst interessanten gut ausgeführten schmiedeeisernen Beschlägen (Fig. 34).

Gartentürmchen

Nach Osten schliesst sich hier ein langer Schuppen mit einem schmäleren zweiten modernen Wirtschaftshof an. In der gleichen Richtung stehen im Park noch zwei kleine achtseitige Türmchen in Backstein, durch eine achtseitige geschieferte geschweifte Zwiebelhaube und grossen Knauf gekrönt, das nördliche noch aus dem 17. Jh. stammend, mit einer Sandsteinbalustrade, ganz mit Epheu bewachsen. Der ausgedehnte wohlgepflegte Park mit prachtvollen alten Baumgruppen eröffnet eine Reihe reizvoller Fernsichten auf das Schloss (Fig. 33).

Inneres Halle

INNERES. Die Halle, die man unmittelbar von der Terrasse her betritt, ursprünglich ein innerer Hof, dann im 17. Jh. überbaut, trägt an der Nordseite einen Kamin vom J. 1633, der Unterbau von Stein mit etwas derben Karyatiden, der Oberbau von Holz.

Vor dem Kamin ein hölzerner Rokokoschlitten mit dem von Salisschen Wappen, zur Seite Partisanen von der Leibgarde August des Starken, eine Gräflich Leslische Kuruzenfahne aus Kärnthen aus dem 18. Jh., eine kurpfälzische Standarte des 18. Jh. An der Treppe, die rechts in den Oberstock hinaufführt, das Wappen des Gotthard Adolf von Mirbach, der 1686—1715 das Schloss bewohnte, und seiner Gattin Elisabeth von Hochkirchen.

Waffenhalle

Die über der Halle gelegene Waffenhalle stammt in der jetzigen Ausstattung aus den achtziger Jahren und zeigt auf den Wänden die Wappen aller mit den Mirbachs alliierten Familien. Unter den Waffen vor allem hervorzuheben ein hölzerner Setzschild aus der 1. H. des 15. Jh. mit erhöhtem Mittelbügel, auf rotem Grund mit gelben Sternen besäet einen Narren mit Eselsohren zeigend, in grünem Unterrock gelbrotem Mantel, der die rechte Hand aufhebt und in der Linken ein Spruchband hält mit der Inschrift:

DER IST AIN NARR, DER SCHWĒT VIL,
UMB DASS MAN IM NIT GLOBEN WIL.

Weiter einige gute zweihändige Schwerter, ein Turniervogtstab aus dem 15. Jh., unter den Hellebarden verschiedene interessante Stücke, eines mit Halseisen. Daneben kleine Mörser von 1582 und 1647.

Gemälde

Das Schloss enthält eine Anzahl vortrefflicher Gemälde, vor allem gute Holländer des 17. Jh.

In dem im Erdgeschoss befindlichen grossen Salon ein grosses holländisches, Gesellschaftsstück aus dem Anfang des 17. Jh., vier Männer in Kniefiguren darstellend, zwei beim Brettspiel, zwei zusehend. Ein kleines gutes Porträt des Johann von der Vorst (1598 bis etwa 1640), der im Lederkoller, mit roter Schärpe bekleidet, vor einem Tisch steht, auf dem sein Federhut liegt. Das Bild wird *Jan Breughel d. J.* zugeschrieben. Zwei gute vlämische Landschaften des 17. Jh., die eine mit einer Darstellung der Jagd der Diana, die andere mit Apollo und Midas als Staffage.

Im anstossenden Kabinet ein gutes Porträt des Engelbert van der Vorst, eques, dominus de Loonbeck et Vroenhoven, anno 1526 (derselbe, der Franz I. in der Schlacht bei Pavia 1525 gefangen nahm), lebensgrosses Brustbild, ganz gerüstet, bärtig, die Linke auf den Helm, die Rechte auf seine Lanze gestützt. Der Kurfürst Johann Wilhelm (1690—1716) zu Pferd, von *A. F. v. d. Meulen*, ganz gewaffnet, in der ausgestreckten rechten Hand den Marschallsstab haltend, auf sich bäumendem Pferd. Ausserdem in den Zimmern und Gängen verteilt eine grosse Anzahl von Familienbildnissen seit dem 17. Jh. Von Interesse darunter ein Porträt des Karl Adolph Joseph von Mirbach als Kind im Hemdchen, ein Hündchen aus einer Fontaine tränkend (um 1700), und das Bildnis eines Grafen von Frankenberg, Kniestück, als römischer Feldherr mit dem Feldherrnstab aus dem Anfang des 18. Jh.

Ein Gemälde des *C. van Haarlem*, Jakob mit der Jakobsleiter; ein kleines Kabinetstück, eine lesende Frau mit Buch und Kerze darstellend, auf Holz, bezeichnet *M. v. Steegh.*

Ein kleines Porträt des sitzenden Prinzen Alexius Anton Christian von Nassau-Siegen († 1734 als Domherr zu Köln), mit dem Kölner Dom als Hintergrund, Miniaturmalerei auf Kupfer.

Inneres

Halle

urspri
Kami
bau

zur S
Kuru
An
Adol
von

Waffenhalle

aus
bach
Set:
gelb
gelb
hält

We
den
Mö

Gemälde

län

Ge
zw
Vo
Ti
Zw
Ja

dc
be
Li
W
ge
A
bi
v
1
h

F
z

S
r

Schloss Harff. Der h. Hieronymus von Mabuse.

H. Memling

Inneres

Ein grosses Gemälde auf Holz mit der Darstellung der Kreuzabnahme in lebensgrossen Figuren, auf Goldgrund, niederländisch, in der Art des *Quinten Massys,* aber für ihn selbst zu schwach. Der Körper Christi wird von dem Kreuz durch Joseph von Arimathia mit einem Tuch herabgelassen und von der Muttergottes, die links unten mit dem Ausdruck tiefsten Schmerzes zu ihm aufschaut, aufgefangen; hinter ihr Johannes.

Ein h. Hieronymus auf Holz, eine Wiederholung des bekannten Motives aus der Schule des *Quinten Massys,* aber ausgezeichnet durch die feine Ausführung, 1. H. des 16. Jh. Der greise langbärtige Heilige in rotem Gewand, das Haupt mit dem blauen Barett in die Rechte gestützt, mit dem Zeigefinger der Linken auf einen Totenkopf weisend, sitzt sinnend hinter einem Tisch, vor ihm die Bibel, die an seinen Kardinalshut gelehnt ist. Licht mit Lichtscheere, Tintenfass, Brille, Bücher liegen und stehen auf dem Tisch. Im Hintergrund links durch ein von reichverzierten Pilastern eingerahmtes Fenster Ausblick in eine Landschaft mit Wald, Fluss und Berg, darin die Transfiguration; neben dem Fenster eine Gruppe der hl. Dreifaltigkeit. An der Wand zur Rechten über der hölzernen Wandverkleidung ein Kruzifix, eine Kerze, eine reichverzierte Uhr, darunter Waschgefäss und ein Becken. Das Bild ist ausserordentlich fein ausgeführt und dürfte dem *Mabuse* zuzuschreiben sein (Taf. IX).

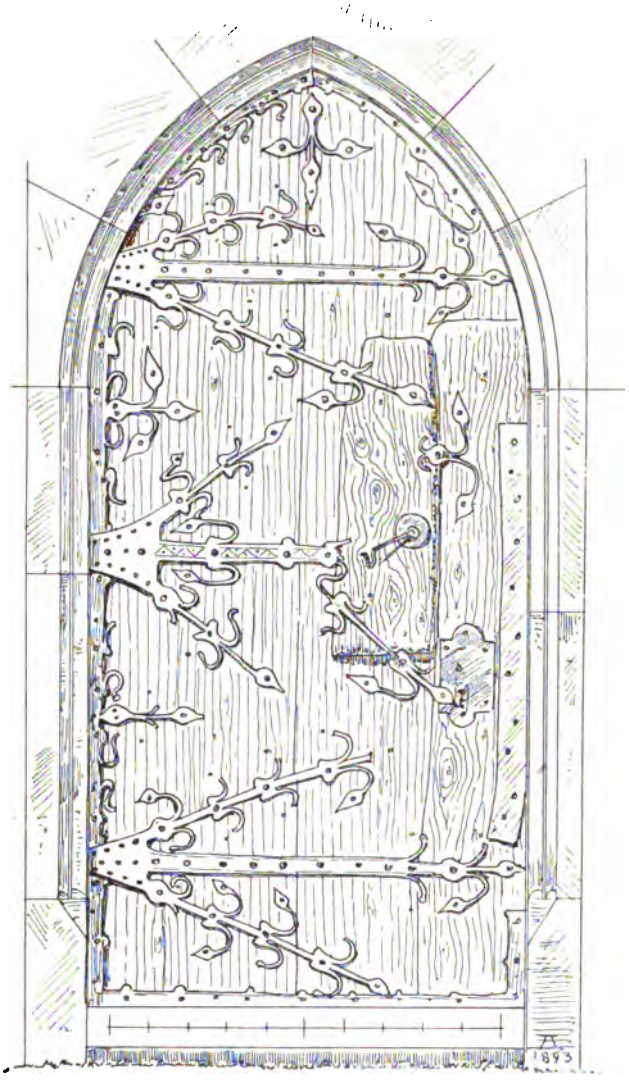

Fig. 34. Schloss Harff.
Thür mit Eisenbeschlägen aus der Kirche zu Morken.

Gobelins

Auf dem Absatz der grossen Haupttreppe ein grosser Gobelin vom Ende des 17. Jh. in grün-blau-gelben Tönen, eine Waldlandschaft darstellend, im Vordergrund ein Raubvogel mit Hühnern kämpfend.

Ein zweiter guter Gobelin, eine Flusslandschaft in blau-gelben Tönen darstellend, in der breiten Borde ein unbekanntes französisches Prälatenwappen; ein dritter des 17. Jh. in dem Waffensaal, darstellend Blick in Park mit Aussicht auf Gartenschloss,

Inneres vorn drei Frauen. Der ganze Frühstückssalon in dem 1. Stockwerk ist dann mit Gobelins des 17. Jh. verkleidet, Waldinterieurs mit Getier darstellend (zwei Qualitäten). Der in der Mittelachse des Schlosses direkt hinter der Halle gelegene grosse Saal war ursprünglich ganz mit Gobelins bekleidet, die aber im Anfang des Jahrhunderts entfernt worden sind.

Möbel Von Interesse unter den Möbeln sind vor allem vier Wandtische in rot-braunem Stuckmarmor, mit geschweiften vergoldeten Füssen, auf den Platten mit Nachahmungen von übereinandergelegten Zeichnungen, Karten, Stichen in Linienmanier bemalt, historisch wichtig auch, weil die Stiche laut Unterschrift einige Bilder aus der Galerie der Kurfürsten von Köln wiedergeben. Als Künstler nennt sich der sonst nicht nachweisbare *Adolphe Jacque* (und *Jacques)* in Bonn 1757. In zwei Schlafzimmern auf der Nordseite im Erdgeschoss ein schönes Himmelbett des 17. Jh., der Himmel von gewundenen Säulen getragen, auf der geschnitzten Rückwand die Verkündigung und zwei Engel mit Schilden, auf denen eine Krone mit drei Lilien und ein Herz mit drei Nägeln dargestellt sind. Ein zweites Himmelbett, schweizer Arbeit von eingelegtem Holz mit den Wappen der Planta und Raschär und der Inschrift B. P.-C. R. 1639.

Bibliothek Im Schloss befindet sich eine vor allem an historischer Litteratur reiche Bibliothek, die eine grosse Anzahl von Seltenheiten aufzuweisen hat. Die wichtigsten

Bilderhandschriften Handschriften werden im Archiv aufbewahrt. Unter ihnen sind hervorzuheben eine Reihe von kunsthistorisch wertvollen Bilderhandschriften:

Gebetbuch, Pergament, 303 Bl., 18,5 × 13 cm, flandrisch, wohl aus dem flandrischen Teile des Bistums Reims stammend, aus der 2. H. des 15. Jh., mit 25 grossen Miniaturen in Deckmalerei, in feiner und spitzer Pinselführung, aber ziemlich handwerksmässig ausgeführt, mit der Geburt Christi beginnend, mit dem jüngsten Gericht schliessend. Dazu reiche Umränderung der Seiten und Initialenschmuck.

Livre des trois vertus à l'enseignement des dames, Pergament, 107 Bl., 31 × 21,5 cm, (mit dem Bibliothekzeichen des Karl Otto von Gymnich), auf Bl. 3b Titelbild mit Darstellung der drei Tugenden, die die Frauen belehren, flandrische Deckmalerei vom Ende des 15. Jh.

Sammelhandschrift vom J. 1481, Pergament, 199 Bl. u. 8 Bl. table, 36,5 × 25 cm, Bl. 1—108 Bonnet, Arbre de bataille mit 2 Miniaturen. Dann Bl. 109—199 Traitté des droits d'armes de noblesse mit 9 Miniaturen und 63 Wappen. Die Vollbilder, ausgeführte flandrische Deckmalereien, vor allem Zweikämpfe darstellend, auf Bl. 143 gute Darstellung einer Königskrönung.

Raoul Le Fèvre, Recueil des histoires de Troyes, Pergament, 342 Bl., 37,5 × 27,5 cm, mit zahlreichen Initialen und 44 Miniaturen. Der Verfasser Kaplan Herzog Philipps III. von Burgund, vor 1463. Die Miniaturen in feinster flandrischer Deckmalerei, die Figuren in Grisaille, Beigaben und Schmuck golden, Landschaft bläulich-grün, nur wenige Lokalfarben.

Sachsenspiegel, die älteste datierte Handschrift, zweispaltig, 28 × 20,5 cm, vollendet den 7. Mai 1295 (vgl. H. Loersch in der Zeitschrift für Rechtsgeschichte XI, S. 267—296), mit kleinen Miniaturen in den Initialen, darstellend den Richter, den Verfasser des Rechtsbuches.

Von Merkwürdigkeiten der Bibliothek weiterhin noch zu nennen: Die Weltkarte des Merkator, von 1569, von ihm selbst dem Werner von Gymnich, Marschall und Droste des Herzogtums Jülich, 1582 gewidmet, mit eigenem Brief Merkators, bezeichnet: Nova et aucta orbis terrarum descriptio ad usum navigantium emendata

accomodata a. 1569, das dritte von den drei bekannten Exemplaren (die beiden anderen in der Bibliothèque nationale zu Paris und in der Stadtbibliothek zu Breslau). Inneres

Atlas von *Battista Agnese,* gewidmet dem Grafen Adolf von Schaumburg, Administrator des Kurfürstentums Köln (1535—1546), 13 × 18 cm, mit feingezeichneten Karten. Über weitere Seltenheiten vgl. KORTH in den Ann. h. V. N. LV, S. IX.

Auf dem Rasenplatz vor dem Herrenhaus ein achtseitiger Taufstein des 16.—17. Jh. aus Trachyt; der kräftige Sockel mit reich profilierten Überschneidungen, darauf der kurze, abwechselnd mit Buckeln und Facetten besetzte Schaft, das schlanke Taufstein

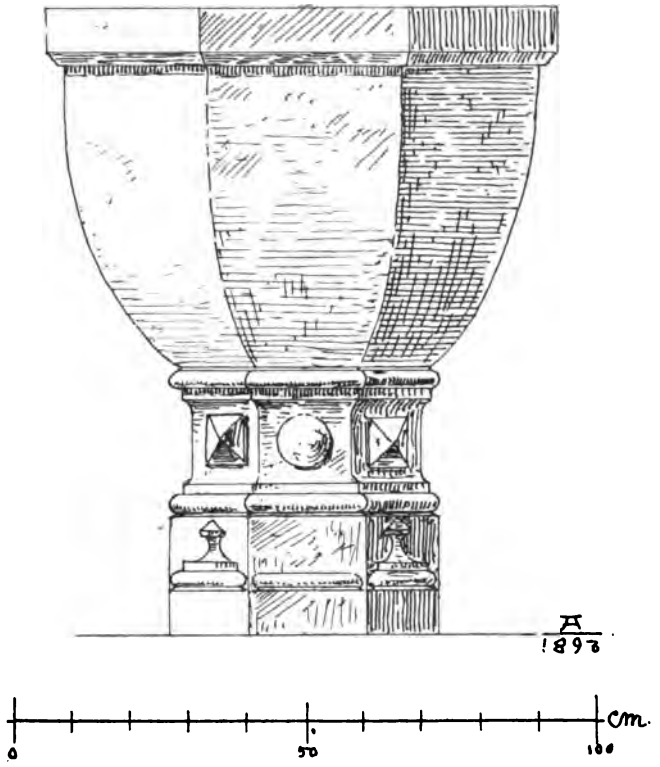

Fig. 35. Schloss Harff. Taufstein.

Becken mit einfachem Randprofil. Die Kirche in Kirchherten kaufte den Taufstein 1642 von den Kirchmeistern von St. Alban in Köln; er kam im Anfang dieses Jahrhunderts auf das Gut Hohenholz bei Kaster und von dort nach Schloss Harff. [C.]

HEMMERSBACH.

KATHOLISCHE PFARRKIRCHE (s. t. s. Clementis). — DETHIER, Beiträge S. 77, wo Hengebach d. i. Heimbach mit Hemmersbach verwechselt wird. — v. MIRBACH, Zur Territorialgeschichte I, S. 12, 21. — KORTH in den Ann. h. V. N. LII, S. 32. Kathol. Pfarrkirche

Handschriftl. Qu. Im Pfarrarchiv: Historische Nachrichten, im J. 1852 aufgezeichnet. Vgl. TILLE, Übersicht S. 94.

Im Pfarrarchiv zu Elsen: ZEHENPFENNIG, Digressus historicus vom J. 1751, Blatt 146.

Kathol. Pfarrkirche Geschichte

In Hemmersbach besteht schon um das J. 1100 eine Kirche, von der noch der Turm und das Mittelschiff erhalten sind. Im Laufe des 15. Jh. werden die beiden Seitenschiffe in spätgothischen Formen neu aufgeführt. Im J. 1852 erhält das Mittelschiff ein hölzernes Tonnengewölbe, gleichzeitig wird der ganze Chor nach Osten verlängert.



Fig. 36. Hemmersbach Ansicht der katholischen Pfarrkirche.

Beschreibung

Dreischiffiger Bau mit vorgelagertem Westturm und modernem Langhausanbau, der alte Teil des Langhauses ist im Lichten 9,60 m lang, 13,60 m breit (Ansicht Fig. 36).

Der derbe viergeschossige romanische Turm zeigt eine regelmässige Eckquaderung von Grauwacke und besteht in den unteren Teilen aus Basalt, Granit, Tuff u. s. w. in den oberen Teilen durchweg aus Tuff. Im Erdgeschoss eine moderne Thür an der Südseite und zwei kleine Rundbogenfensterchen, das alte Westportal scheint ganz beseitigt zu sein; in den oberen Geschossen schmale Lichtscharten, in der leicht ein-

gerückten Glockenstube je zwei Doppelfenster in rundbogiger Blende mit Trachytsäulchen, Würfelkapitälen und Kämpfern; stumpfe vierseitige geschieferte Pyramide. Kathol. Pfarrkirche

Von den beiden in Ziegelmauerwerk aufgeführten Seitenschiffen des Langhauses zeigt das nördliche im Äusseren eine einfache Westthür, an der Nordseite drei spitzbogige Fenster, deren Masswerk jetzt fehlt, die plumpen Strebepfeiler sind modern. Das südliche Seitenschiff hat an den beiden äusseren Jochen je einen kleinen Giebel mit je einem grossen zweiteiligen Masswerkfenster, an dem mittleren Joch ein kleines spitzbogiges ungegliedertes Fensterchen.

Im Inneren gehören die Scheidemauern des Mittelschiffs noch dem ursprünglichen romanischen Bau an, die nördliche zeigt drei regelmässige rundbogige Öffnungen mit einfachen Kämpfergesimsen in den Laibungen, die südliche dagegen östlich einen Rundbogen, entsprechend denjenigen der nördlichen Scheidemauer, in der Mitte eine sehr schmale Öffnung mit steilem Spitzbogen und westlich eine breite Öffnung mit stumpfen Spitzbogen. Die Durchbrechungen der südlichen Scheidemauer gehören auf jeden Fall einer späteren Zeit als der romanischen Epoche an. Im Obergaden zeigen beide Scheidemauern an den durch das Dach verdeckten Aussenseiten noch die romanischen rundbogigen Fenster in Tuff. Das Mittelschiff hat jetzt eine 1852 an Stelle der flachen Decke getretene Holztonne, das nördliche Seitenschiff einfache Kreuzgewölbe von spätgothischem Rippenprofil, die auf einfachen profilierten Konsolen ruhen. Das südliche Seitenschiff zeigt eine die grossen spitzbogigen Fenster durchschneidende flache Decke, die wahrscheinlich an Stelle einer spätgothischen reicheren, in den Dachstuhl hineinragenden Deckenkonstruktion getreten ist. Inneres

Hinter dem Hochaltar ein gothisches Wandschränkchen mit barocker Thür und barockem Aufsatz, die Verlobung der h. Katharina darstellend. Ausstattung

Chorstühle aus dem Anfang des 16. Jh., im Chor aufgestellt. Erhalten sind vier Sitze und die Rückwände von sieben Sitzen. Der ganze Aufbau ist 2,75 m hoch, die Wangenstücke zeigen reiche Reliefdarstellungen. Auf der Südseite zu unterst unter einem Rundbogen der verlorene Sohn zwischen den Schweinen, darüber Johannes der Täufer, auf der Nordseite Isaaks Opferung, auf dem oberen Abschluss die Kreuztragung. Die geschweiften Lehnen zwischen den Sitzen tragen hockende Bauern oder Thiergestalten. Die Rückwände zeigen zunächst flache Felder mit reicher überall verschiedener Einrahmung, ähnlich wie in Kalkar, darüber 66 cm hohe Felder mit durchbrochenem Riemenwerk. Die Miserikordien enthalten die kleinen Gestalten von Musikanten. Auf dem nördlichen Wangenstück die Worte: ///ERCK HYR mit zwei durcheinander gesteckten Winkeln dazwischen. Chorstühle

Taufbecken von Bronze vom J. 1526, hoch 80 cm, rundes Becken auf rundem Fuss, mit vier kleinen Köpfen, der Deckel gleichfalls rund. Um den Bauch des Beckens die Inschrift: JAN LEER VAN HEMMISBACH HEEFT MY GHEGOTEN GOTSENKIRCHEN INT IAR THAUSENT FEIF HONDERT SEES UND XX. Taufbecken

Hölzernes Sitzbild der Madonna vom Anfang des 15. Jh., hoch 1 m, neu polychromiert. Die Madonna hält mit der Linken auf dem einen Knie das stehende Kind, das in der Linken die Weltkugel trägt; in der Rechten der Mutter das (erneute) Scepter. Die Gewandung zeigt die für die Kölner Schule charakteristischen frühgothischen Formen. Skulpturen

Sitzbild des h. Nikolaus, Holz, hoch 0,80 m, Bischofstracht, vom Ende des 15. Jh., dürftig.

Pieta, Holz, hoch 80 cm, neu polychromiert, Ende des 15. Jh.

Holzrelief der h. Barbara, 68 × 32 cm, Ende des 15. Jh.

Kathol. Pfarrkirche Gemälde

Auf dem rechten Seitenaltar sind drei Tafeln aufgestellt, die ehemals ein Triptychon bildeten, Holz, die Seitentafeln 85 × 28 cm, das Mittelbild 1,84 × 70 cm gross. Auf dem Mittelbilde die Kreuzigung, am Fusse des Kreuzes Maria Magdalena, links die Frauen, rechts Kriegsknechte. Auf dem rechten Flügel die Grablegung, auf dem linken Flügel die Kreuztragung. Das ganze Werk ein mittelmässiges niederländisches Werk aus der 1. H. des 16. Jh., ziemlich beschädigt.

In der Sakristei: Gemälde auf Holz, 78 × 72 cm, Muttergottes mit dem Leichnam Christi auf dem Schosse zwischen den hh. Katharina, Barbara (links) und Antonius, Franziskus (rechts) zeigend. Am Fusse die kleineren Stifterporträts, links männliche Gestalt mit acht Knaben, rechts zwei Frauen mit vier Töchtern. Sehr ruiniert, bereits einmal übermalt. Mittelmässige Arbeit eines Kölnischen Meisters um 1480.

Weihwasserkessel, von Messing, Gelbguss, vom J. 1610, an den Henkeln mit Schilden, die von Engeln gehalten werden, auf einem der Schilde die Jahreszahl. Ein zweiter Weihwasserkessel von Gelbguss mit zwei Köpfen als Ausguss.

Fig. 37. Burg Hemmersbach nach der Zeichnung von Welsers aus d. J. 1723.

Glocken

Glocken. Die erste von 1453 mit der Inschrift: MARIA HEISCH ICH, DEN LEVEN INDE DEN DODEN LUEDEN ICH, AL UNWEDDER VERDRIVEN ICH. ANNO DOMINI MCCCCLIII.

Die zweite mit der Inschrift: S. CLEMENS HEISCHEN ICH, DEN LEBENDEN UND TOTTEN (so) LUDEN ICH, ALLES UNGEWEDER VERDREIBEN ICH. R. D. JACOBO SCHODENIO PASTOREM AGENTE CLAUDI LAMIRA ME FECIT ANNO 1648. Auf dem Mantel das Wappen der von Vercken mit der Umschrift: HENR. V. VERCKEN H. Z. H. S. UND L., OBERSZER UEBER 3000 ZVF.

Die dritte von 1648 mit der Inschrift: S. CATHARINA HEISCHEN ICH, DEN LEBENDEN UND DOTTEN LUDEN ICH, ALLES UNGEWEDER VERDREIBEN ICH. R. D. JACOBO SCHODENIO PASTOREM AGENTE, REINERT GUISEN, GODDERT SCHOMACHER, BERNART PELLZER, SCHEEFEN, ANNO SALUTIS MDC 48. Auf dem Mantel Wappen mit Umschrift wie auf der zweiten Glocke.

Burg

BURG HEMMERSBACH. V. STRAMBERG, Rheinischer Antiquarius, 3. Abt. XII, S. 558. — DETHIER, Beiträge S. 77. — Graf Wilhelm von Mirbach im Text zu DUNCKER, Rheinlands Schlösser und Burgen, mit Abb. — Species facti ad causam ... Joh. Henrichen Freyherrn von Trips ... contra Reichsgrafen von Schaesberg, Freyherrn von Bentinck und Freyherrn von Trips 1736. — Aktenmässige species facti und deductio iuris in derselben Sache 1748. — Species facti zu der vorm Gülich- und Bergischen Oberappellationsgericht ihre Beurteilung erwartender Rechtsstrittigkeit Freyherrn von Bergh gen. Trips zu Hemmersbach geg. Gülich- und Bergischen

Hofrats Präsidenten Freyherrn von Bentinck 1772. — L. KORTH in den Ann. h. V. N. LII, S. 32. — E. RICHARDSON, Gesch. der Familie Merode I, S. 73 ff. — STRANGE, Beiträge, IV, S. 1. Burg

Handschriftl. Qu. Im Archiv des Herrn Grafen Berghe von Trips zu Hemmersbach: Archivalien der Erbherrschaft Hemmersbach und der Herrschaften Handschriftl. Quellen

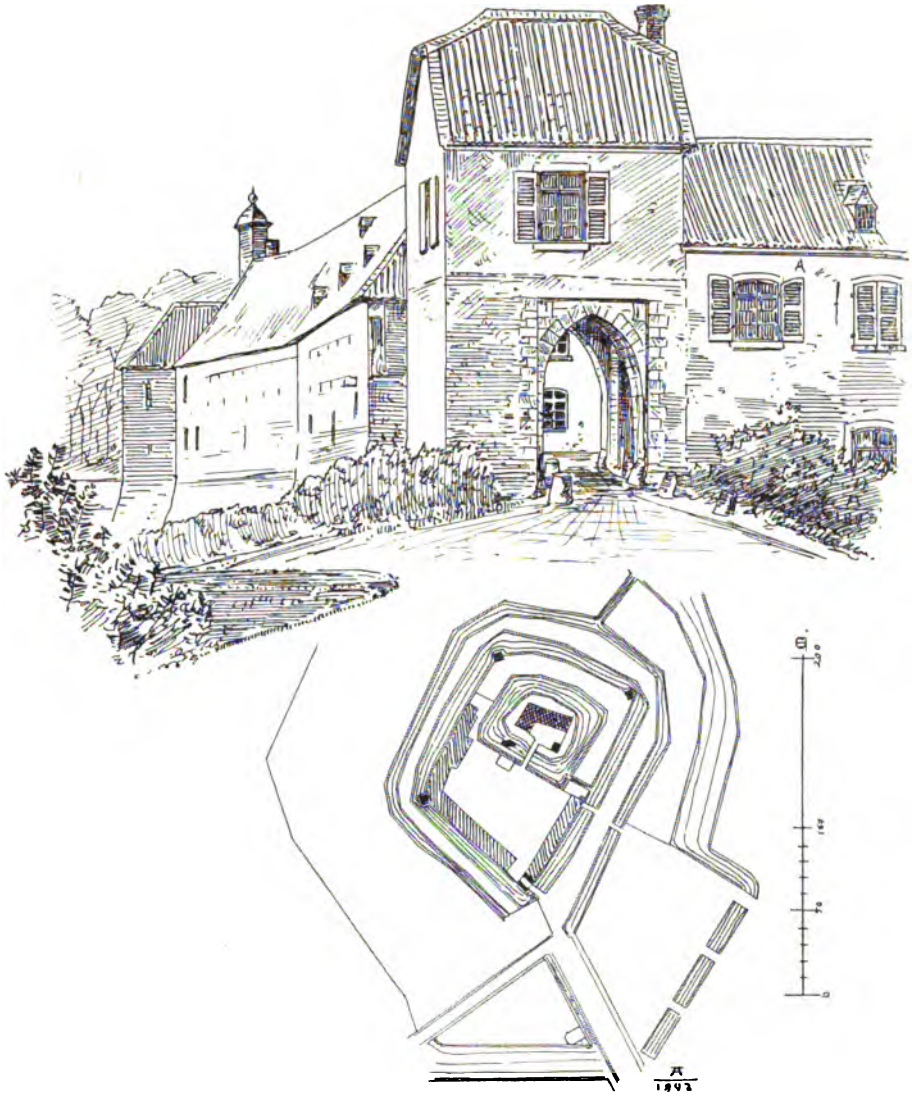

Fig. 38. Burg Hemmersbach. Ansicht und Lageplan.

Limburg, Trips, Wachtendonk u. s. w. Übersichtsrepertorium ist vorhanden. Unter den Akten: Rentbriefe zu Hemersbergh 1483 (bez. G. 21). — Grenzbeschreibung der Herrlichkeit Hemmersbach, vom J. 1479 (G. 78). — Kundschaften über die Grenzen der Herrlichkeiten Sindorf und Heppendorf, um 1500 (G. 23). — Hemmersbacher Gerichtsprotokolle 1575 bis 1599 (G. 67). — Reichliche Akten zu dem Prozess Berghe-Trips contra Bentinck. Vgl. TILLE, Übersicht S. 94.

Burg Geschichte Das Schloss, Stammsitz der schon 1138 genannten Herren von Hemmersbach, erscheint um 1190 unter den Gütererwerbungen des Kölner Erzbischofs Philipp von Heinsberg (Mitteil. aus dem Stadtarchiv zu Köln XII, S. 65) und wird auch von Cäsarius von Heisterbach (Dialogus miraculorum XI, cap. 7) erwähnt. Am Ende des 13. Jh. kam die Herrlichkeit durch Heirat an die Herren von Merode. Im J. 1366 ward das Schloss durch die Kölner und Brabanter eingenommen (Kölner Jahrbücher: Chroniken der deutschen Städte XIII, S. 24). Johann Scheiffart von Merode, der von Hemmersbach aus als Strassenräuber die Gegend unsicher gemacht hatte, wurde mit dem Rade hingerichtet, die Burg ward abgebrochen (vgl. ENNEN, Quellen zur Geschichte der Stadt Köln IV, S. 518, 548, 558, 606). Das Schloss ward bald wieder aufgebaut, aber an anderer Stelle; die Herren von Merode blieben im Besitz, bis ihre Linie 1590 mit Johann von Merode ausstarb. Es folgten im Besitz die Herren von Vercken. Unter ihnen hatte Hemmersbach während des dreissigjährigen Krieges zu leiden: im J. 1648 eroberten die Hessen das Schloss, das der kaiserliche General Sparr vergebens wieder einzunehmen versuchte. Nach dem Tode der Charlotte von Verken (1732) folgte ein langer Rechtsstreit zwischen den Herren von Bentinck und den Herren von Berghe, genannt Trips. Durch Vergleich von 1751 wurde der Familie Bentinck der Besitz, den Berghe von Trips die Exspectanz zugesprochen. Erst nach 1762 kommen die Herren von Berghe-Trips in den Besitz, 1796 wird Franz Adolph von Berghe-Trips in den Reichsgrafenstand erhoben. Kurz vorher war, im J. 1793, das Schloss durch die Österreicher, eingeäschert worden. Der Neubau wurde 1838—1839 durch Eduard Ignaz Graf Berghe von Trips aufgeführt. Der jetzige Eigentümer ist Herr Graf Max Berghe von Trips.

Beschreibung Die jetzige Burg (Ansicht und Lageplan Fig. 38 — das Herrenhaus abgeb. bei DUNCKER) zeigt noch die Anlage des Schlosses aus dem 14. Jh. mit dem dreifachen Gürtel von Wassergräben. Die Abbildung bei VON WELSER (München, Staatsbibliothek, Cod. germ. 2635) ist ziemlich ungenau (Fig. 37). Die Vorburg besteht aus drei langen Trakten von Wirtschaftsgebäuden, die zum grössten Teil im J. 1893 erneut sind. Der ältesten Anlage gehört noch an das Untergeschoss des Thorbaues mit doppeltem spitzbogigen Portal in Hausteineinfassung von Trachyt, das äussere Thor in rechteckiger Blende mit den Öffnungen für die Ketten der Fallthür. Die Durchfahrt selbst ist mit einer gedrückten Tonne eingewölbt. Der Oberbau ist wohl erst nach 1793 aufgesetzt.

Das jetzige Schloss zeigt noch die Anordnung des älteren Baues — eines einfachen zweistöckigen Gebäudes von sechs Achsen. Der an der einen Ecke vorspringende Turm hat bei dem Umbau ein flaches Dach erhalten. Eine im Schloss befindliche Ansicht vom J. 1788 zeigt den Zustand des Schlosses vor dem Brande.

An dem Wege zum Schlosse liegt links von der Strasse ein schlichtes Heiligenhäuschen mit vorgekragtem Dach vom J. 1706. [C.]

HEPPENDORF.

Kathol. Pfarrkirche KATHOLISCHE PFARRKIRCHE (s. t. s. Dionysii). BINTERIM u. MOOREN E. K. I, S. 287, 298.

Handschriftl. Qu. Über das Pfarrarchiv vgl. TILLE, Übersicht S. 95.

Im Pfarrarchiv zu Elsen: ZEHENPFENNIG, Digressus historicus vom J. 1751 Blatt 146.

Kathol. Pfarrkirche Geschichte

Eine Kirche besteht schon am Ende des 11. Jh., von ihr ist der Turm noch erhalten. Im J. 1246 (vgl. JOERRES, UB. von Gereon S. 125) erscheint sie als Pfarr-



Fig 39. Heppendorf. Ansicht der katholischen Pfarrkirche.

kirche, als welche sie auch der liber valoris um 1300 erwähnt. Um 1505 (ZEHENPFENNIG a. a. O.) wird das Langhaus neu gebaut. Das Kollationsrecht hatte bis zum Ende des 18. Jh. das Kapitel von S. Gereon in Köln.

Kathol. Pfarrkirche Beschreibung

Zweischiffiger spätgothischer Bau mit romanischem Westturm (Ansicht Fig. 39). Der Turm ist in den unteren zwei Dritteln in Bruchsteinmauerwerk mit sorgfältiger Eckverklammerung von grossen Sandsteinblöcken aufgeführt. Auf den älteren Turmstumpf ist dann um 1505 ein neues Geschoss in gothischen Formen aufgesetzt worden, durch ein kräftig ausladendes Horizontalgesims abgetrennt, in das die Sohlbänke der Fenster übergehen. Auf jeder Seite zwei zweiteilige Fenster, in der unteren Hälfte als Blenden behandelt. An der Nordseite, etwas auf der Seite, befindet sich ein interessantes frühes romanisches Portal, in rotem Sandstein ausgeführt (Fig. 40). In die Gewände treten Ecksäulen auf auffallend steilen Basen ohne Eckblätter, das Kapitäl zeigt einfache Kelchform mit grossen lappenartigen Blättern. Über dem Kämpfer, der auch durch die Portallaibung verkröpft ist, ein kräftiger Rundstab, der auf einem umgekehrten Würfelkapitäl aufsetzt. Diese ganze Vermittelung ist eine ausserordentlich seltene und merkwürdige. Das ganze Portal ist dann nochmals von einem feineren Rundstab eingefasst. Die hinter dem Portal sich öffnende Turmhalle mit 4,20 m Seitenlänge ist mit einem Kreuzgewölbe überspannt; die starken Rippen ruhen auf den Kämpfern der in den Ecken aufsteigenden Halbpfeiler.



Fig. 40. Heppendorf.
Katholische Pfarrkirche. Romanisches Portal an der Nordseite.

Das Mauerwerk des Schiffes besteht aus Backstein, an der Nordseite, am Chor mit Tuffbändern. Die Strebepfeiler sind an der Südseite dreimal abgetreppt.

Inneres

Im Inneren werden die beiden Schiffe durch eine Reihe von vier Säulen getrennt, die auf niedrigen achtseitigen Basen ruhen und mit achtseitigem Kapitäl abgeschlossen sind. Über den Säulen setzen die spitzbogigen Arkaden auf. Die Rippen ruhen an den Säulen wie an den Aussenmauern auf schlichten polygonalen Kapitälchen. Der Chor des Hauptschiffes, das von dem Langhause durch einen Gurt getrennt ist, ist mit einem reichen Sterngewölbe überdeckt, die feinprofilierten Rippen ruhen auf zierlichen Konsölchen. Die Fenster sind durchweg zweiteilig und zeigen

schlichtes Masswerk, nur im Chor sind reichere Formen verwendet. An der Südseite des Hauptchores befindet sich eine (neue) Piscina. Kathol. Pfarrkirche

Gemälde, Holz, 1,40 × 1,05 m gross, Christus am Kreuz zwischen Maria und Johannes darstellend, mit der h. Maria Magdalena, Mitte des 16. Jh., deutsch (stark übermalt und ergänzt). Ausstattung

Holzgruppe der h. Anna selbdritt, 75 cm hoch, neu polychromiert, Ende des 14. Jh.

Glocken. Die erste von 1473 mit der Inschrift: MARIA HEISCEN ICH, ALL INGEVIDER VERDRIVEN ICH, JOHAN VAN DUREN GOISS MICH IN DEM IAIR MCCCCLXXIII. Auf dem Mantel der Kopf eines Bischofs in Relief (h. Dionysius). Glocken

Die zweite von 1467 mit der Inschrift: O REX GLORIE, VENI CUM PACE. FUNERA DEPLORO, COGO FULGURA, FESTA DECORO. ANNO MCCCCLXVII PER ME JACOBUM DE VENROID. SANCTUS DIONISIUS. Auf dem Mantel ein Muttergottesbild.

Die dritte von 1490 mit der Inschrift: JHESUS MARIA JOHANIS HEISSEN ICH: SENT LECISUS (Dionysius ?) BEIT GOT VUR UNS. MCCCCXC. [C.]

HAUS LAACH. Haus Laach

DETHIER, Beiträge, S. 66. Ungenaue Ansicht bei VON WELSER (vgl. o. S. 38 und Fig. 41).

Fig. 41. Haus Laach
nach der Zeichnung von Welsers aus d. J. 1723.

Das Haus ist der Stammsitz der Herren von Laach, die bereits im J. 1246 als Vasallen des Herrn von Jülich zu Bergheim erscheinen. Noch im J. 1518 besitzt ein Johann von und zu Laach das Gut, doch scheint es nicht lange darauf in andere Hände übergegangen zu sein. Im J. 1610/11 wird auf dem jülichschen Ritterzettel der Erbhofmeister Anton von Harff zu Alsdorf als Besitzer genannt. Durch seine Enkelin Maria gelangte der Besitz im J. 1626 an Bertram Freiherrn Beissel von Gymnich, von dessen Sohn Franz Diedrich an seine Schwester Elisabeth und deren Gemahl Diedrich Engelbert von Bourscheidt. Im J. 1692 kam Haus Laach an die Beissel von Gymnich zurück. Im J. 1694 erwarb Degenhard Ludwig Freiherr von der Horst den Besitz. Seine Tochter brachte ihn dem Grafen Philipp Wilhelm Anton von Schellart in die Ehe. Um diese Zeit scheint eine beträchtliche Erweiterung der Burg stattgefunden zu haben. Der gegenwärtige Eigentümer ist Herr Pet. Schmitz auf Gaspershof bei Willich. Im J. 1889 sind durch einen Brand bedeutende Teile des Baues sehr geschädigt worden. Seitdem ist die ganze Anlage dem Verfalle preisgegeben. Geschichte

Die alte Abbildung in der v. WELSER'schen Beschreibung des Fürstentums Jülich zeigt zwei zusammen ein regelmässiges Viereck bildende dreiflüglige Gebäudegruppen (Fig. 41). Die eine besteht aus dem Herrenhause, einem langgestreckten zweigeschossigen Gebäude mit Treppengiebeln, auf das im rechten Winkel zwei Beschreibung

Haus Laach

kleinere ebenfalls mit Treppengiebeln abschliessende Flügel stossen. In den innern Winkeln erheben sich dreigeschossige Türme mit Kegeldächern, ein ebensolcher schützt die eine äussere Ecke. Die Gruppe der Wirtschaftsgebäude ist lediglich mit einem viereckigen Thorturm bewehrt. Ein Weiher umschliesst die ganze Anlage (Fig. 41).

Mit dieser Abbildung stimmt der gegenwärtige Bestand nur noch sehr wenig überein. Der älteste Bauteil ist eine spätgothische, im wesentlichen aus Backstein aufgeführte Thorburg (Fig. 42); auch sie ist zur malerischen Ruine geworden. Von den beiden spitzen Thorbogen, die Ein- und Ausgang bildeten, ist nur der innere — und auch dieser nur in einer späteren Erneuerung erhalten. Die Thorhalle ist in der Tonne gewölbt, in den beiden Seitenmauern sind korbbogenförmig geschlossene Blenden ausgespart. Über dem inneren Bogen sind noch die Reste einer Fensteröffnung zu erkennen. An die südöstliche Ecke der Thorburg lehnt sich ein (auf der Ansicht vom J. 1723 nicht sichtbarer) achteckiger Treppenturm. Die ganz verfallenen Treppen sind mit ansteigenden Tonnen überwölbt.



Fig 42. Haus Laach. Ansicht der Thorburg.

Östlich dieser Thorburg liegen die Mauerreste eines ebenfalls spätgothischen, vielleicht aus dem Anfange des 16. Jh. stammenden Gebäudes. Die nodwestliche Ecke war durch einen starken Rundturm, von dem wenig mehr als die Grundmauern erhalten ist, geschützt. Das Dach zeigt einen abgetreppten Giebel, die Fenster waren durch horizontale Balken geteilt.

Dieser Nebenflügel stösst im rechten Winkel auf das langgestreckte, von Norden nach Süden verlaufende Hauptgebäude, das ebenfalls, wahrscheinlich um 1500, aus Backstein errichtet wurde. Es ist ein ganz schlichter Bau, dessen einziger Schmuck ein kleiner über der mit einem Oberlicht versehenen Thür angebrachten Erker bildet. Er springt auf dreieckiger Basis aus der Mauerflucht vor und öffnet sich nach den beiden freien Seiten mit je einem Fenster. Das Masswerk ist in rötlichem Sand-

stein erneuert. Das Dach trägt auf der südlichen Ecke einen kleinen viereckigen Holzerker. Haus Laach

An der Innenseite sind noch in dem von den beiden Trakten gebildeten Winkel die Reste eines achteckigen Treppenturmes erhalten. Ihm entsprach nach der Ansicht vom J. 1723 ein zweiter in der gegenüberliegenden Ecke.

An das Hauptgebäude stösst westlich, der Eingangseite gegenüber, ein kleines einstöckiges Wirtschaftsgebäude mit Treppengiebeln.

Nordwestlich der Thorburg, ausserhalb der ganzen Anlage, steht noch ein einfacher runder Thorbogen aus Backstein. In der halbrunden Bekrönung des wagerechten Gebälkes zwei Wappenschilde; das eine ist leer, das zweite trägt die Zeichen der von der Horst.

Zwischen der Thorburg und dem Rundturm als Umfriedung zwei alte hölzerne Thorflügel, die in Nagelung die Jahreszahl 1724 zeigen. [P.]

HÜCHELHOVEN.

KATHOLISCHE PFARRKIRCHE (s. t. s. Michaelis). BINTERIM u. MOOREN, E. K. I, S. 315. — FAHNE, Geschichte der kölnischen Geschlechter I, S. 178. — Ders., Geschichte Salm-Reifferscheidt I, S. 17. — KORTH in den Ann. h. V. LII, S. 33. Kathol. Pfarrkirche

Handschriftl. Qu. Im Pfarrarchiv: Kirchenbuch, enthaltend die Kirchenrenten von 1596. — Kirchenrechnungen von 1693 ff. — Visitationsrezesse aus dem 18. Jh. — Vgl. weiter TILLE, Übersicht S. 96.

Im Pfarrarchiv zu Elsen: ZEHENPFENNIG, Digressus historicus vom J. 1721. Geschichte

Erzbischof Reinald von Köln genehmigte im J. 1165 die Überweisung der Pfarrkirche von Hüchelhoven an die Domprobstei (LACOMBLET, UB. I, Nr. 410). Auch der liber valoris um 1300 thut der Kirche Erwähnung (BINTERIM u. MOOREN, E. K. I. S. 289). Der unbedeutende Kirchenbau, den die Gemeinde gegenwärtig besitzt, stammt jedoch aus weit späterer Zeit. Der gothische Westturm wurde, wie ehemals eine Inschrift über dem Portale lehrte, im J. 1554 vollendet. Der Bau des Schiffes gehört dem Ausgange des 18. Jh. an; die Frauweiler Chronik nennt das Jahr 1789 (Ann. h. V. N. XXX, S. 73). Die Pfarrstelle wurde bis zur Säkularisation vom Kölner Dompropste besetzt (DUMONT, Descriptio p. 13).

Einfacher Backsteinbau, im Lichten 26,45 m lang, 10,30 m breit, mit vorgelegtem Westturm und polygonalem Chorschluss. Beschreibung

Der Turm steigt in zwei Geschossen empor und endigt in einen achtseitigen Schieferhelm. Als Material diente hauptsächlich Backstein, der von Tuffsteinbändern durchzogen ist. Das Obergeschoss ist auf jeder Seite durch zwei grosse spitzbogige Blenden gegliedert, die von Schallöffnungen durchbrochen sind. Die seitliche Vorhalle wurde in den 70er Jahren hinzugefügt.

Die Langmauern des Schiffes sind durch flache Pilaster, zwischen denen in den 70er Jahren zweiteilige gothische Fenster angebracht wurden, gegliedert. Über den Pilasterkapitälen läuft ein einfaches, durch eine doppelte Vorkragung gebildetes Gesims hin. — Der Chor ist auf drei Seiten des Achtecks errichtet.

Das schmucklose Innere mit einer flachen Decke.

Von der Ausstattung sind nur die folgenden Stücke zu nennen: Ausstattung

Reste eines barocken Chorgestühls mit feinen Ornamenten.

Muttergottesstatue des 17. Jh., das Kind mit der Kreuzesfahne, den Drachen zu den Füssen der Muttergottes durchbohrend.

Kathol. Pfarrkirche

Gemälde auf der Orgelbühne: Die h. Anna selbdritt, mit sechs Heiligen, vorn musizierende Engel und zwei knieende Mönche in weissem Gewande als Stifter. Dürftige Arbeit des 17. Jh., zudem sehr beschädigt.

Ebendaselbst: Christus vor Kaiphas. Genrehafte Darstellung in der Art einer grossen Gerichtsverhandlung, vor Kaiphas an einem Tische die Gerichtsschreiber, Christus selbst auf der Anklagebank. Wohl gleichen Ursprungs wie das vorher genannte.

Glocken

Die umgegossenen Glocken von 1482 und 1591 trugen die Inschriften:

1. JESUS, MARIA, JOSEPH. BARBARA ET MARIA VOCOR. GOSWINUS WILDE DE VENLO ME FECIT MCCCCLXXXII.

2. HEINRICH VAN COELN GAUS MICH. S. MICHAEL ARCHANGELE VENI IN ADJUTORIUM POPULO DEI. ANNO DNI 1591. WINANDUS EFFERTZ VON GILL, PASTOR IN HÜCHELHOVEN. LEIS VASBENDER, VIT. ZIMMERMANN, KIRCHMEISTER ZU HÜCHELHOVEN. NELLES BAUM, BERGERHALFEN & CLARAHALFEN IN REIDT, MARGARETHA WOLTERS, SEINE HAUSFRAU.

Burg Geretzhoven Geschichte

BURG GERETZHOVEN. Statistische Beschreibung des Kreises Bergheim S. 34.

Die Burg ist ein alter Kurkölnischer Rittersitz, von dem schon im J. 1328 ein Reinhard von Gerarzhoven genannt wird (Mitteilungen aus dem Stadtarchiv zu Köln, Heft 5, S. 67). Im Beginn des 15. Jh. erscheint ein Geschlecht Ketzgen, das sich Ketzgen von Geretzhoven nennt und das Erbthürwärteramt im Erzstift Köln innehatte, im Besitz des Hauses. Durch Almuth Louise von Ketzgen, die letzte dieses Geschlechtes, kam Geretzhoven im J. 1688 an den Freiherrn Wessel Wyrich von Bodelschwingh, durch dessen Enkelin Amelie Wilhelmine an den Freiherrn Ferdinand Christoph von Plettenberg zu Heeren, dessen Nachkommen den Namen von Bodelschwingh-Plettenberg annahmen. Gegenwärtiger Besitzer ist Herr Graf Karl von Bodelschwingh-Plettenberg auf Schloss Bodelschwingh.

Beschreibung

Das Gut bildet eine sehr ausgedehnte Anlage mit doppeltem Wirtschaftshof. In dem vorderen Hof nach Norden ein Thorbau mit einfacher rundbogiger Durchfahrt. Das zu dem zweiten grösseren Hof führende rundbogige Thor ist durch kräftige bossierte Pilaster eingefasst. Über dem Bogen noch die Löcher für die Kette der Zugbrücke erhalten. Über der Durchfahrt die Wappen der Familien Ketzgen von Geretzhoven und Bodelschwingh.

Von den den rechteckigen Hof auf drei Seiten umgebenden stattlichen Wirtschaftsgebäuden stammt der Nordflügel noch aus dem 17. Jh. und zeigt geschweifte Giebel. Die ganze Anlage kann als typisch gelten für die grossen Wirtschaftshöfe des 17. Jh.

Das an der Nordostecke der ganzen Anlage gelegene Herrenhaus ist ein malerischer Bau, die westliche Hälfte zweistöckig, die östliche dreistöckig. An der Nordwestecke springt ein kräftiger Rundturm vor, der eine mannigfach geschweifte und eingezogene geschieferte Haube mit polygonaler Laterne und mächtigem runden Knauf trägt; an der Nordostecke erhebt sich ein dünnerer Rundturm, nur mit einer einfachen Glockenhaube abgeschlossen. Nach dem Hof zu treten dem Herrenhaus erhöhte und aufgemauerte Terrassen vor. An der Ostfront des Herrenhauses wechseln die Geschosshöhen: die südliche Hälfte enthält zwei Stockwerke mit je drei Achsen, die nördliche drei Stockwerke, in den oberen je zwei, im unteren drei Fenster. [P.]

Fig. 43. Kaster
nach der Zeichnung von Welsers aus d. J. 1723.

KASTER.

Litteratur

DETHIER, Beiträge S. 75. — Graf VON MIRBACH, Territorialgeschichte I, S. 17. — Ders. ausführlicher, Beiträge zur Gesch. d. Grafen v. Jülich: Aach. Zs. XI, XII, XIII. — H. J. BREMER, „Zur Geschichte der Stadt und des Amtes Caster", Erftbote 1893 u. 1894. — FÜSSENICH, „Zur Geschichte der Pfarre Caster", Erftbote 1895. — KORTH, i. d. Ann. h. V. N. LII, S. 34.

Handschriftl. Qu. Im Bürgermeisteramt: Weistümer von Welchenberg, Fliesteden, Bedbur. — Grenzbeschreibungen d. 18. Jh. — Karte über die Kurkölnische „Herrenländerei" bei Kaster v. J. 1772. — Vgl. TILLE, Übersicht S. 86.

Im Besitz des Herrn Rittergutsbesitzers Iven zu Grottenherten: Designation der lendereien im Casterer Feld, ... 1626. Vgl. TILLE a. a. O. S. 90.

Römische Funde

RÖMISCHE FUNDE. Kaster ist der Knotenpunkt einer Reihe von älteren Strassenanlagen. Von Neuss-Grimlinghausen führte über Allrath und Neurath eine Strasse nach Kaster. Auf beiden Seiten der Erft liefen alte Strassenzüge nach Norden; der eine auf dem linken Ufer von Lechenich über Kerpen, Thorr, Zieverich, Kaster, der zweite auf dem rechten Ufer über Liblar, Horrem, Quadrath, Bergheim, Kaster. Mit Jülich war Kaster direkt durch eine Strasse über Troisdorf, Rödingen, mit Köln durch eine solche über Aussem, Glessen, Widdersdorf verbunden. Diese letzte, die „Kaster- oder alte Widdersdorferstrasse" genannt, ist bei der Neuanlage der Kölner Befestigungen als römisch nachgewiesen worden; das alte Pflaster fand sich in einer Tiefe von einem halben Meter in einer Breite von fünf Metern. Wie weit diese Strassen sonst etwa römischen Ursprungs sind, bedarf noch der Untersuchung. Vgl. C. v. VEITH, Das alte Wegenetz zwischen Köln, Limburg, Mastricht und Bavai: Aachener Zs. IX, S. 1, 4 mit Karte. — Vgl. B. J. LXVII, S. 25; LXXIII, S. 2. — H. J. BREMER a. a. O. — Kaster selbst ist keinesfalls römischen Ursprungs, wiewohl der Name zu dieser Deutung verlocken möchte, doch sind hier vereinzelte römische Alter-

tümer gefunden worden, zuletzt noch vor einigen Jahren in der Nähe der Strasse nach Jülich auf einem Grundstücke des Rittergutsbesitzers Wilhelm von Meer ein römischer Sarkophag. Vgl. L. KORTH i. d. Ann. h. V. N. LII, S. 35.

Kathol. Pfarrkirche

KATHOLISCHE PFARRKIRCHE (s. t. s. Georgii). BINTERIM u. MOOREN, E. K. II, S. 170. — Die Kirche: Niederrhein 1878, S. 50.

Handschriftl. Qu. Im Pfarrarchiv: nur Rechnungen der Sebastianusbruderschaft von 1536 an. Vgl. TILLE, Übersicht S. 86.

Geschichte

In Kaster bestand bis zur Mitte des 16. Jh. nur eine zur Pfarre Lipp gehörende Kapelle, gegründet 1365 durch Wilhelm Herzog von Jülich und Maria von Geldern. (Vgl. Urk. in der Redinghovenschen Sammlung Bd: VI p. 41, Staatsbibliothek zu München, Cod. germ. 2213.) Unter Herzog Wilhelm V. von Jülich (1539—1592) wird sie nach der Zerstörung vom J. 1542 im J. 1551 amplioris formae wieder aufgebaut und gleichzeitig zur Pfarre erhoben. Schon 1582 erscheint sie als „moderkirche". Im J. 1624 brannte sie aufs neue nieder bis auf den Turm. Das jetzt neu errichtete Gotteshaus war aber so schlecht aufgeführt, dass es 1783 wegen Baufälligkeit niedergelegt werden musste. Eine neue Kirche ward an den alten Turm angefügt, die 1785 fertig war.

Beschreibung

Einschiffiger Saalbau in Backsteinrohbau, mit je vier im Flachbogen geschlossenen Fenstern auf jeder Seite, aussen durch einfache Lisenen gegliedert. Der Turm dreistöckig mit achtseitiger geschieferter Haube, das Erdgeschoss glatt, die beiden oberen Stockwerke mit zwei spitzbogigen Blenden auf jeder Seite.

Der Innenraum ist flach gedeckt. Die Austattung ist in späten Rokokoformen gehalten. Im Hochaltar ein Gemälde: Christus am Kreuz, am Fusse des Kreuzes Maria Magdalena und drei schwebende Engel, welche das aus den Wunden träufelnde Blut in Kelchen auffangen. Zu Anfang dieses Jahrhunderts der Kirche von dem Fürsten von Salm-Dyck geschenkt. Zur Seite des Hochaltars zwei Nebenaltäre mit hohen Aufbauten in braun und gold, gekrönt durch reichverzierte geschweifte Aufsätze, über denen je ein Schränkchen mit Reliquien angebracht ist.

Osterleuchter

In der Turmhalle hoher Osterleuchter von Schmiedeeisen, aus dem Ende des 15. Jh., mit grossem rundem Lichterblatt.

Kelch

Silberner Rokokokelch mit den Leidenswerkzeugen, gute getriebene Arbeit. Auf Kuppe in drei Schildern: Gewand, Geisseln, Hammer und Zange. Auf dem Knauf: der Dornenkrone, 3 Würfel und mit Pfeilen (oder Nägel) durchbohrtes Herz. Auf dem Fuss: Rohr mit Schwamm und Lanze, Leiter und Kreuz, Schandsäule mit Strick. Inschrift: B. J. HAGEN AO. 1750 mit Wappen: Baum, Stamm mit einer Krone umgeben. Helmzier: Offener Adlerflug mit Stern.

Grabplatte

Grabplatte des Andreas Georg († 1726) und der Margaretha von Crafft († 1719) in Blaustein mit dem Alliancewappen der Crafft und Schönebeck. Die Inschrift lautet: STA VIATOR ET VIDE LEGEM MORTALIBUS SCRIPTAM SUB HOC LAPIDE FIRMATAM, DUM PRAENOBILIS AC GRATIOSA D. D. JOHANNA MARGARETHA DE CRAFFT, N. DE SCHÖNEBECK AO. 1719, 22. NOV., AETATIS 45, ET PRAENOBILIS AC STRENUUS D. D. ANDREAS GEORGIUS DE CRAFFT, ILLUSTRmi ELECT. PALAT. CONSILIARIUS AC SATRAPIAE CASTRENSIS TOPARCHA, AO. 1726, I. OCTBRIS, TERMINUM SUUM ULTIMUM CLAUSERUNT, QUOS TAMEN MORTE SEPARATOS NON VERO ANIMO, DENUO CONJUNCTOS EX VOTO CONSPICIS SUB HOC SAXO PROGENIE LONGA AC LVCTVOSA IN FILIALIS OBSERVANTIAE TESSERAM GRATO AFFECTV HIC ERECTO (1727).

REQVIESCENTIBVS IN SINV DEI REQVIEM PRECABERIS (1727).

Kathol. Pfarrkirche Glocken

Glocken. Die beiden ersten vom J. 1631 mit den Inschriften:

1. HAEC EGO NOMEN HABENS A CHRISTI MATRE MARIA. IOHANNES HELLING ME FECIT, SIMON ET MATTHIAS HELLING, FILII PRAEDICTI MAGISTRI, MDCXXXI.

2. GEORGIUS BIN ICH GENANDT, ALS MAN SCHREIF MDCXXIIII BIN ICH VERBRANNT, IOHANNES HELLING WAS DER MEISTER GENANNT. MATTHIAS HELLING AO MDCXXXI.

3. Die dritte von 1732 mit der Inschrift: PIE ET FAVSTE RENOVATA STVDIO MAGISTRATVS CASTRENSIS CIVITATIS (1732). LIBERA O DEVS A FVLGVRE AERIS ET TEMPESTATIS FVRIIS CIVES ISTOS (1732). IOHANNES FUCHS IN COLLEN GOS MICH 1732.

TRES INTER DUM PARVA VOCOR, SAEPISSIME PULSOR.
QUANDO PULSABOR, TUA NOS CLEMENTIA FERVET
TECTAQUE CUM CAMPIS TU DEUS [aspicias].

Auf dem Mantel zwei sehr schön ausgeführte Reliefs: Ein Kruzifix umrahmt von Blattwerk und das Bild der Himmelskönigin, auf der einen Hand das Jesukind tragend, mit der andern das Scepter haltend. Unter dem letzterem Bilde: REGINA COELI ORA PRO NOBIS.

Fig. 44. Kaster. Blick auf Burg, Kirche und Kellnerei.

Burg Geschichte

BURG. Vgl. die oben S. 95 angebene Litteratur.

Kaster war der Sitz eines Edelgeschlechtes, das zuerst 1148 genannt wird (LACOMBLET, UB. I, Nr. 364). Seit der 1. H. des 13. Jh. sind die Herren von Kaster bestimmt Lehensträger der Grafen von Jülich. Im J. 1231 erscheint zuerst als Jülichscher Vasall ein Gottschalk von Kaster (Aachener Zs. XI, S. 147). Nach seinem Tode ward die Herrschaft als erledigtes Lehen durch die Grafen von Jülich eingezogen und bildet von nun an ein besonderes Jülichsches Amt (vgl. FABRICIUS S. 272, 279).

Ein Schloss besteht hier wohl schon seit dem 12. Jh. Im J. 1273 erwirbt König Rudolph von Habsburg von dem Grafen Wilhelm von Jülich für 3000 Mark das Schloss (castrum Kastere) nebst Liedberg und Worringen und giebt sie ihm als Lehen zurück (LACOMBLET, UB. II, Nr. 646). In dem Kampfe zwischen dem Erzstift Köln und Jülich nach dem Tode des Grafen Wilhelm IV. im J. 1278 wurde Kaster durch die Kölnischen zerstört; in der Sühne vom 14. Oktober 1279 wird der Gräfin Richarda von Jülich gestattet, es wieder aufzubauen (Castere, prout melius potuerimus .... reedificabimus: LACOMBLET, U B. II, Nr. 730). In den folgenden Jahren wohnt dort der Bruder des Grafen von Jülich, Gerhard, der sich zuerst wieder Herr von Kaster nennt, und stellt das Schloss neu her, das von nun an regelmässig bei den Eheberedungen im jülichschen Hause als Witwensitz für die Braut des Erstgeborenen erscheint. Wohl

Burg

schon am Ende des 13. Jh. blüht der Ort auf — er wird ausdrücklich erst Mitte des 14. Jh. genannt (1361 dat lant van Caster, burch ind stat: LACOMBLET, U B. III, Nr. 621). In der 2. H. des 14. Jh. erhält er offenbar auch seine Befestigungen, die noch heute erhalten sind; im J. 1405 wird ausdrücklich das castrum Caster cum Caster villa murata genannt (LACOMBLET, U B. IV, Nr. 36. — Vgl. BROSIUS, Ann. 1, p. 118).

Im 15. und 16. Jh. blieb Kaster eines der stattlichsten Schlösser des Jülicher Landes — nach den Kellereirechnungen bestand dort zeitweise ein ziemlich bedeutender Hofstaat.

In dem burgundischen Krieg wurde 1542 Caster durch die Kaiserlichen erobert und verbrannt. Die Befestigungen haben dabei wohl ebenso gelitten wie die von Bergheim. (H. J. BREMER a. a. O.).

Zerstörung

Im J. 1642 hatte Kaster durch die weimarisch-hessischen Truppen aufs neue zu leiden. Es wurde vorübergehend von den Kaiserlichen unter Jan von Werth zurückerobert, doch waren die Hessen schon im Anfang des nächsten Jahres (1643) wieder im Besitz der Burg und plünderten von dort aus die ganze Umgegend. Endlich im J. 1648 rückte der Kaiserliche Generalwachtmeister Otto Sparr vor den Ort und begann die Belagerung. Zunächst wurde in die Mauern der Stadt Bresche gelegt, ein Teil der Wallgräben mit Faschinen aus dem nahen Tiergarten und Wehrbusch zugeschüttet und der Ort mit Sturm genommen. Die Veste wurde bombardiert und musste am 10. August kapitulieren. Die Burg wurde gänzlich zerstört und blieb von nun an ein Trümmerhaufen.

Über die Zerstörung berichtet ein Chronikon des Pfarrers Simon im Kirchenbuch:

BIs qVInta aVgVstI CastrensIs reDDIDIt arX se,
bIs seXta a Spar rasa fVIsse patet (1648).

Die zerstörten Stadtmauern wurden nur zum Teil wieder aufgebaut; das St. Agathathor wurde bald nach Beendigung des Krieges von der Jülichschen Regierung wiederhergestellt. Noch einmal hatte im J. 1673 Kaster eine Belagerung auszuhalten; die Spanier legten damals auf der „Haag" längs der Erft Erdwälle an, die noch im J. 1830 vorhanden waren.

Stadtbefestigung

Die Stadtbefestigung (Fig. 43—46) besteht wie die von Bergheim aus Backstein und stammt in der ursprünglichen Anlage aus dem 14. Jh. (vgl. oben). Die Anlage bildet ein unregelmässiges Fünfeck: die Nordostseite folgt dem Laufe der Erft. Die Stadt hat zwei noch wohlerhaltene Thore, das St. Agathathor nach Westen, das Erftthor nach Osten. Die Abbildung in der v. Welserschen Beschreibung des Fürstentums Jülich (München, Staatsbibliothek, Cod. germ. 2635) zeigt die allgemeine Anordnung (Fig. 43).

St. Agathathor

Das St. Agathathor oder Niederpforte (Fig. 45) ist ein viereckiger zweistöckiger Bau mit spitzbogigem Thorweg. Die Laibungen sind sorgfältig in Sandsteinquadern ausgeführt. In dem Thorbogen der Aussenseite der Schlitz für das Fallgatter. Die Durchfahrt ist flach gedeckt. Auf der Nordseite befinden sich zwei Kragsteine von einem (vermauerten) Fenster. Nach der Aussenseite eine grosse Blende von Hausteinen eingefasst, in ihr zwei (erweiterte) grosse Fenster. Der Raum über dem Thor enthält das Bureau des Bürgermeisteramtes. Von dem Aussenthor, das mit dem Hauptthor durch zwei Parallelmauern verbunden war, sind nur die Ansätze erhalten. Auf dem Thor eine Wetterfahne mit dem von Ritzschen Wappen und der Inschrift v. R.

Die Stadtmauer ist auf der Südseite zum Teil überbaut und zerstört. An der Südwestecke steht noch ein Rundturm in der Höhe von 3 m aufrecht (Fig. 45). An

der Ostseite ist ein grosses Stück ohne Vorsprünge leidlich erhalten, dann springt wieder ein auf der Mauer aufgesetzter zweistöckiger Backsteinbau vor. Nach Norden zu ist der Mauerzug besser erhalten, in einer durchschnittlichen Höhe von 5 m, mit einzelnen Rundtürmen versehen. Der erste Rundturm, der ziemlich stark vortritt, kragt drei lange schmale Scharten aus, der nächste an der Nordwestecke vorspringende ist gespalten, die rechte Seite hat sich gänzlich gesenkt, doch ist die Bresche wieder ausgemauert. Die Mauer ist bis zu dem Anschluss an die Burg vielfach geflickt, in der Mitte ein ganzes Stück eingestürzt. Es folgen dann zwei alte, noch aus dem 17. Jh. stammende Backsteingebäude mit hohen Satteldächern und vorstossenden Maueransätzen, höchst malerisch und ganz mit Epheu bewachsen, nach einer grösseren Bresche, die neu ausgemauert ist, der alten Burg gerade gegenüber, ein Stück der Befestigung mit Strebepfeilern versehen. Die Mauer folgt jetzt dem grossen Wirtschaftshof und führt hinter demselben auf das Erftthor, auch Mühlen- **Burg** **Erftthor**



Fig. 45. Kaster. Das St. Agathathor.

oder Oberpforte genannt (Fig. 46) zu. Auch hier gehört der Unterbau noch dem 14. Jh. an, während der Oberbau erst nach 1648 hergestellt ist. Das Thor ist mit Backstein über einem Sandsteinsockel ausgeführt, die Gewände der Thorbögen bestehen aus sorgfältig bearbeiteten Sandsteinquadern. Der Thorbogen selbst ist rundbogig, die Laibungen sind an der Kante ausgeschrägt und die Abschrägung ist nach aussen mit einem Fries von Façetten besetzt. Über einem Horizontalgesims nach der Aussenseite eine Nische unter einem Hausteingiebelchen mit Muschelmotiv, darin eine hölzerne Figur des h. Johann von Nepomuk. Auf der Stadtseite nur eine einfache Nische mit einem Madonnenbilde. Das Gewölbe über der Durchfahrt ist ausgebrochen.

Die Burg ist 1648 so gründlich zerstört worden, dass nur noch eine Anzahl **Burg** sehr kräftiger Backsteinfundamente und Unterbauten auf einem natürlichen, nur auf den Seiten aufgeschütteten Hügel westlich von Kaster in den Wiesen erhalten sind (vgl. Fig. 44). Von dem aufgehenden Mauerwerk ist nur der Kern erhalten, der Mantel hat nur die einzige noch aufstehende Zacke an der Südostecke behalten. Eine Treppe von 23 Stufen, die aus alten Architekturstücken hergestellt ist, führt zu

Burg

dem alten Burgterrain empor. An der Westseite, wo der Hügel halb abgetragen ist, verschiedene Fundamente und ein Bogenansatz. Ausserdem ist der ganze Hügel von grossen zum Teil verschütteten Kellern und Gängen durchzogen. Die Ruinen waren noch in diesem Jahrhundert sehr ansehnlich. Die Steine wurden seit dem 17. Jh. als Baumaterial verkauft und verschenkt, 16000 Steine zum Bau der Kirche



Fig. 46. Kaster. Das Erftthor.

in Kirchherten, weiter zum Bau der Kapelle in Pütz, nach dem grossen Brande von Kirchtroisdorf auch dorthin. Noch 1816 wurden von hier Steinplatten zum Flurbelag nach Schloss Vorst verkauft.

Kellnerei

KELLNEREI. Die am Westende der Stadt an der Stadtmauer der alten Burg gerade gegenüber gelegene Anlage, ursprünglich ein zur Burg gehöriger Wirtschaftshof, war seit der Zerstörung des Schlosses im J. 1648 der Sitz des Jülichschen Kellners oder Amtsrentmeisters (vgl. H. J. BREMER, Zur Geschichte der Stadt und

des Amtes Kaster z. Z. Der Kellner). Der jetzige Eigentümer des Hofes ist Herr Brauereibesitzer Weindorf. Burg

Der Hof bildet eine fast quadratische Anlage und ist nach der Stadt zu durch eine eigene Mauer abgeschlossen. Am einen Ende derselben in der Eulengasse ein hübsches Ziegelrundtürmchen mit malerischer geschweifter Haube, unter dem Dachgesims zwei getrennte feine Gesimse. Nach der Stadt zu führt in den Hof ein grosses rundbogiges Portal mit dem Kurpfälzischen Wappen. Neben diesem liegt ein langes zweistöckiges Wirtschaftsgebäude, das Obergeschoss nach aussen ein Stück lang vorgekragt, die oberen Fenster jetzt vermauert. Das Herrenhaus ist ein einfaches zweistöckiges, weiss verputztes Gebäude von fünf Achsen (Fig. 44).

Die älteren Häuser im Ort tragen Jahreszahlen aus der 2. H. des 17. Jh., sind also durchweg erst nach der Zerstörung von 1648 aufgeführt worden. Das älteste ist das Böckersche Haus an der Hauptstrasse, ein zweistöckiger Bau mit geschweiftem und abgetreppten Giebel, in dem ein alter skulptierter Kopf eingemauert ist. Das alte Boveletsche Haus am Markt trägt die Zahl 1668, das Eckhaus der Kölnerstrasse, ebenso wie das letzte Haus vor dem Thor der Kellnerei, tragen die Zahl 1686 in Eisenankern. Die meisten der heute vorhandenen Häuser sind nach dem grossen Brande vom 25. November 1822 entstanden. Privathäuser

OMAGEN. Es bestanden zu Omagen drei zu Kaster gehörige Burglehen (v. MIRBACH, Territorialgeschichte, I, S. 17), die sich im Besitz der von Reifferscheid, von Rottkirchen, von Eyll und von Zweiffel befanden; auch das Apostelstift in Köln war in Omagen begütert. Wer von diesen Besitzern das jetzt den Erben Kaumanns gehörige Burghaus inne hatte, lässt sich nicht feststellen. Omagen

Zweigeschossiger, an der Nordseite des achteckigen Wirtschaftshofes gelegener Ziegelbau von 6 Fensterachsen mit geschweiften und abgetreppten Giebeln aus dem 17. Jh. An der Nordostecke des Hauses ein bis zum Hauptgesims hochgeführer Turm mit zierlicher geschweifter Schieferhaube. Der westliche Teil des Hauses wird von dem einfachen rundbogigen Thor durchbrochen, an dem noch die Spuren einer Zugbrücke erkennbar sind. Die Wirtschaftsgebäude sind modern, die Wassergräben der Anlage zugeschüttet. [C.] Beschreibung

KERPEN.

MICHAEL AITSINGER, Topographica atque historica leonis Belgici descriptio 1583, p. 396. — Itinerarium Belgicum, Köln 1587, p. 3. — DETHIER, Beiträge S. 100. — [J. P. MATHIEUX], Malerische Beschreibung der rheinischen Eisenbahn und der von ihr durchschnittenen Gegend, Köln 1844, S. 25. — SCHLÜNKES, Geschichte Kerpens von Pfarrer Heid: Programm der höheren Schule zu Kerpen. — Über die Herrschaft Kerpen-Lommersum: KATZFEY, Gesch. der Stadt Münstereifel, II, S. 105. Litteratur

RÖMISCHE FUNDE. Römische Altertümer sind in und bei Kerpen in grosser Menge gefunden worden. Der 1826 verstorbene Pfarrer Joh. Heyd besass bereits eine Sammlung von in Kerpen gefundenen römischen Münzen. Im J. 1832 wurden auf dem „Langerath" genannten Felde drei römische Steinsarkophage gefunden, die aber nur Aschenkrüge und eine Lampe enthielten (DETHIER a. a. O. S. 114). Im J. 1860 wurde zwischen Kerpen und Gymnich ein Sarkophag gefunden mit verschiedenen Gefässen als Beigaben. Kleinere Altertümer und Münzen sind auch weiterhin vielfach gefunden worden. Ein 1885 gefundener römischer Votivaltar im Provinzialmuseum zu Bonn (Inv. 3476). Römische Funde

Römische Funde

Über einen Arm einer Römerstrasse, der Kerpen berührt hat, vgl. B. J. LXXVIII, S. 5 u. LXXIX, S. 1. Nach VEITH, (Aachener Zs. VIII, S. 120) führte ein Arm der Köln-Dürener Strasse über Kerpen.



Fig. 47. Kerpen. Ansicht der katholischen Pfarrkirche.

Kollegiatstiftskirche

Ehemalige KOLLEGIATSTIFTSKIRCHE, jetzige KATHOLISCHE PFARRKIRCHE (s. t. s. Martini). BINTERIM u. MOOREN, E. K. I, S. 104, 300. — DETHIER, Beiträge S. 108.

Handschriftl. Qu. Im Pfarrarchiv: Kopiar des Stiftes S. Martin zu Kerpen, bez. Liber copiarum regalis ecclesiae Kerpensis, 1 Bd. fol., angelegt um 1800, mit Ab-

Kathol. Pfarrkirche

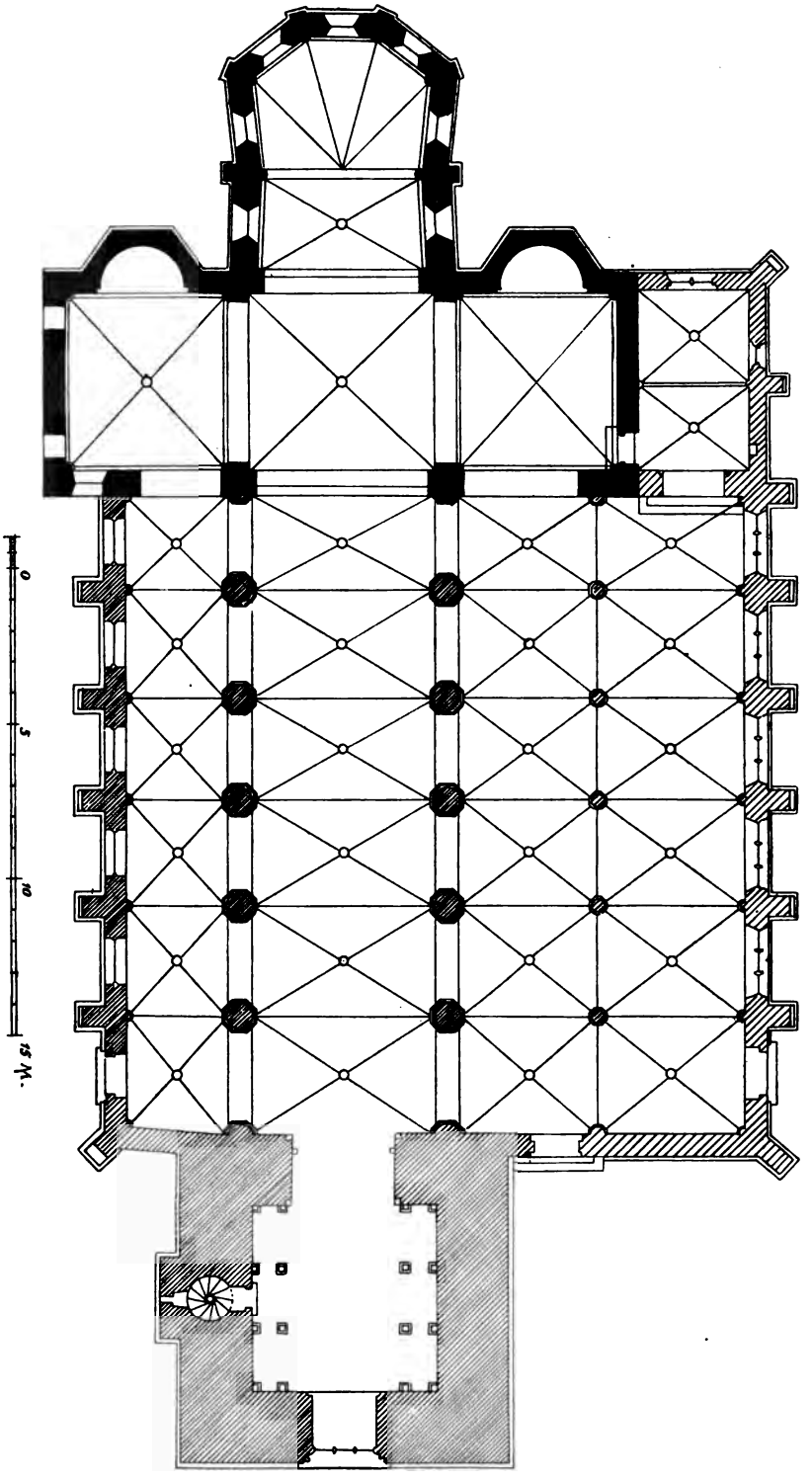

Fig. 48. Kerpen. Grundriss der katholischen Pfarrkirche.

Kathol. Pfarrkirche

schriften von Urkunden vom J. 1211 ab (Regesten bei TILLE, Übersicht S. 96). — Registre de l'organisation du ministère ecclesiastique dans l'arrondissement de la justice de paix de Kerpen par François JEAN HEYD, 1 Bd. fol. verfasst um 1800.

Im Staatsarchiv zu Düsseldorf: 86 Urkunden von 1211—1749. — Unter den Akten: Kapitularprotokolle von 1741 ff. — Vgl. weiter ILGEN, Rhein. Archiv S. 89.

Im Stadtarchiv zu Köln: Materialien in den Farragines des Gelenius IX, p. 31; XIV, p. 647. Verzeichnis der praepositi ebenda XXIX, p. 345.

Im Pfarrarchiv zu Elsen: ZEHENPFENNIG, Digressus historicus vom J. 1751, Blatt 149.

Geschichte

Zu Kerpen (bereits erwähnt im ältesten Güterverzeichnis von Prüm v. J. 893) bestand ein Kollegiatstift, das Karl den Grossen als seinen Stifter verehrte. Die erste urkundliche Erwähnung findet sich im J. 1178 (genannt wird ein Wecelinus, prepositus de Cerpene: LACOMBLET, UB. I, Nr. 466). Im J. 1204 verleiht König Philipp von Schwaben dem Erzbischof Adolph I. von Köln die Propstei Kerpen (BROSIUS, Annales I, p. 21. — LACOMBLET, UB. II, Nr. 11. — Ann. h. V. N. XXI, S. 138, Anm. 2. — Vgl. Mitteilungen aus dem Stadtarchiv von Köln Heft III, S. 12).

Im Laufe des 12. Jh. ist wahrscheinlich eine grosse dreischiffige Stiftskirche mit breitem Querschiff, aber noch flachgedeckt, begonnen worden; erhalten ist noch von diesem Bau das Querhaus. Der Hauptchor ist dann erst in den ersten Jahrzehnten des 13. Jh. in den Formen des Übergangsstiles angefügt worden, gleichzeitig wurde wohl die ganze Kirche eingewölbt. Das Stift bestand aus 12 Canonicis unter einem Propst, den Propst ernannte nach einer Verleihungsurkunde Kaiser Ludwigs vom J. 1336 der Herzog von Jülich (BROSIUS, Annales I, p. 70, 77. — LACOMBLET, UB. III, Nr. 454).

Am Ende des 15. Jh. wurde das Langhaus völlig neugebaut und im J. 1496 (Inschrift s. unten) der mächtige Westturm begonnen. Im J. 1513 wurde die Kirche durch die Geldrischen angezündet (DETHIER S. 121); wohl kurz darnach wurde die südliche Aussenmauer durchbrochen und an dieser Seite ein viertes Schiff angefügt.

In den Kämpfen um die Burg Kerpen wurde 1578 auch die Kollegiatkirche durch Brand schwer beschädigt (Itinerarium Belgicum p. 3); der neue Kommandant der Veste, Ferdinand Lopez de Villa Nova, sorgte für die Wiederherstellung.

Schon im J. 1718 war die Turmspitze durch den grossen Brand vom 7. Mai beschädigt worden, am 27. Februar 1817 schlug der Blitz in das Kreuz des Turmes, die ganze hohe Haube brannte ab und wurde durch die jetzige niedere Haube ersetzt.

In den J. 1874 bis 1877 wurde die Nordseite der Kirche unter der Leitung des späteren Strassburger Dombaumeisters *Franz Schmitz* restauriert und diese Seite dabei in radikaler Weise umgestaltet. In den J. 1897—1898 wurden der Chor und das Querschiff durch den Architekten *Theodor Ross* sorgfältig wiederhergestellt.

Beschreibung

Ursprünglich dreischiffiger, nachträglich durch den Anbau eines zweiten Südschiffes erweiterter spätgothischer Bau mit vorgelegtem Westturm, Querschiff und drei polygonal geschlossenen Chören aus dem Anfang des 13. Jh. Die Länge beträgt im Lichten 35 m, die Breite 29,50 m (Ansicht Fig. 47, Grundriss Fig. 48, Längenschnitt und Querschnitt Taf. X).

Turm

Der hohe und mächtige Westturm, der die ganze Gegend beherrscht, umfasst drei durch Gesimse von einander getrennte Geschosse; an der Nordseite ein rechteckiger Vorsprung, in dem die Treppe liegt. In den beiden unteren Geschossen ist der Backstein, der das Hauptmaterial bildet, von Tuffsteinbändern durchzogen, im oberen ist



Kerpen. Längenschnitt und

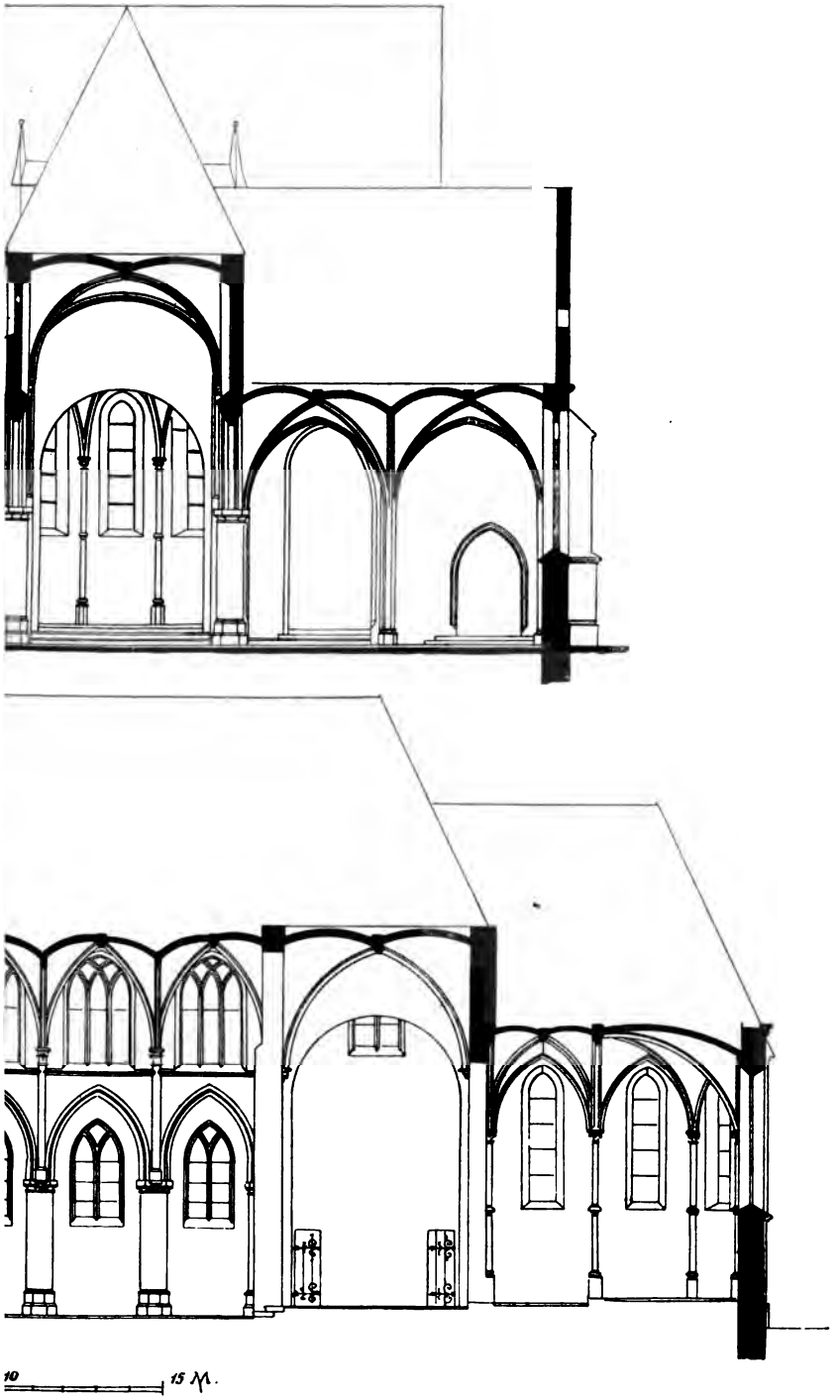

erschnitt der katholischen Pfarrkirche.

Kathol. Pfarrkirche

nur Backstein verwendet. Sockel- und Fenstermasswerk sind aus Sandstein. Das Erdgeschoss ist nur an der Westseite von einem grossen, dreiteiligen Masswerkfenster durchbrochen. Darüber ein Stein mit der Bauinschrift: ANNO DOMINI MCCCCXCVI, DIE PENULTIMA MARTII, ANTE MERIDIEM CIRCA HORAM NONAM LOCATI SUNT PRIMI LAPIDES FUNDAMENTALES ANGULARES HUIUS TURRIS. Im zweiten Geschoss befinden sich auf jeder Seite zwei grosse dreiteilige, etwa in der Mitte auch wagerecht geteilte Spitzbogenblenden. Ähnlich ist auch die Gliederung im dritten Stockwerke, nur sind hier die oberen Hälften der Blenden als Schallöffnungen durchbrochen. An der Nordseite wird die ganze Wandgliederung durch den Treppenvorsprung durchschnitten. Den Turm krönt die nach dem Brande vom J. 1817 errichtete achtseitige Haube mit einer vorgekragten offenen Galerie.

Langhaus

Das spätgothische Langhaus besteht aus Backstein, doch ist für die Aussenmauern — namentlich die südliche — viel Tuffsteinmaterial, das von dem romanischen Bau herrührt, verwendet. Das nördliche Seitenschiff, das seinen ursprünglichen Charakter durch die Restauration vollständig verloren hat, liegt gegenwärtig unter einem Pultdach. Die Mauern sind mit Tuffsteinquadern verblendet, Sockel und Fenstergesims sind vollkommen durchgeführt, die Fenster selbst sind zweiteilig, dazwischen sind einfach abgetreppte Strebepfeiler mit sattelförmigen Abdeckungen angebracht.

Die südlichen Seitenschiffe sind hingegen noch unversehrt. Sie liegen unter drei, je ein Jochpaar bedeckenden quergestellten Satteldächern. Das Mauerwerk besteht in den unteren Teilen überwiegend aus Tuff, in den oberen, besonders in den steilen Giebeln fast ausschliesslich aus Backstein, nur das Kaffgesims besteht aus Hausstein, die Strebepfeiler sind ganz schlicht und ohne Gliederung. Ein zweites Gesims, das in der Höhe der Dachansätze durchläuft, begrenzt die von kleinen rechteckigen Fenstern durchbrochenen Giebel nach unten. Die dreiteiligen Seitenschifffenster zeigen Masswerk von spätgothischen Formen. Die Strebepfeiler an den äusseren Ecken sind schräggestellt.

Das romanische Querschiff, das dem Baue des 12. Jh. angehört, überragt den Chor in der Höhe um ein Bedeutendes. Das Mauerwerk besteht zum grossen Teile aus Tuff, ist aber vielfach mit Bruchsteinen durchsetzt. Wie am Langhause, so ist auch hier die Nordseite durch die *Schmitz*sche Restauration ihres ursprünglichen Charakters entkleidet worden. Im Südgiebel dagegen ist noch ein vermauertes zweiteiliges romanisches Fenster erhalten. Die ziemlich steilen Giebel bestehen aus Backstein. In der Ostmauer öffnen sich unten die äusserlich dreiseitigen, innen runden Nebenapsiden, in die später gothische Fenster eingebrochen sind, darüber zweiteilige Fenster in den Formen des Übergangsstiles.

An das Querhaus ist im Süden die niedrige Sakristei angebaut, die wie das vierte Schiff aus dem 16. Jh. stammt, ein kleiner, von einem geschieferten Satteldach überdeckter Bau, der in seinen unteren Teilen aus Tuff, in seinen oberen aus Backstein besteht. An der Ost- und Südseite rundbogige Fenster.

Chor

Der Hauptchor, der an Breite dem Mittelschiff entspricht, ist ein Tuffsteinbau aus dem zweiten Viertel des 13. Jh. Die Mauern sind an den Jochgrenzen und an den Ecken durch flache Vorlagen verstärkt; der eigentliche Chorabschluss ist polygonal, die Aussenmauern weichen hier zur Seite aus (vgl. den Grundriss Fig. 48). Die Fenster haben einfache leicht spitzbogige Form mit wenig abgeschrägten Gewänden. Das Ostfenster, das bis 1897 vermauert und nur von einer kreisförmigen Öffnung durchbrochen war, ist bei der Restauration wiederhergestellt worden.

Kathol. Pfarrkirche Inneres

Im Inneren ist die Turmhalle, die sich nach dem Langhaus mit einem grossen Spitzbogen öffnet, von einem Kreuzgewölbe überspannt; in derselben die Inschrift: MNEMOSYNON COLLEGII XII CANONICORUM SUB UNO PRAEPOSITO DECANO A CAROLO MAGNO FUNDATI, A GALLIS SUPPRESSI 1802. Die Innenräume der oberen Stockwerke des Turmes (vgl. Tafel IX) zeigen eine auffallend reiche Ausbildung. Es folgt zunächst ein wieder mit einem Kreuzgewölbe überspannter kapellenartiger Bau, mit je zwei flachen Blenden in den Wänden, die die schmalen Lichtschlitze umrahmen; ähnliche Blenden weisen auch die oberen Geschosse auf. Jedes der vier Schiffe umfasst sechs Joche, die des Hauptschiffes und der südlichen Seitenschiffe sind gestreckt rechteckig, die des nördlichen Seitenschiffes fast quadratisch. Das Innere ruht auf Säulen mit achteckigen Sockeln und ebensolchen Kapitälen. Im Hauptschiffe (vgl. den Längenschnitt Tafel X) sitzen über den Kapitälen Dienste mit einfachen runden Sockeln und Kapitälchen auf, sie durchschneiden das unterhalb der Fenster des Obergadens hinlaufende Gesims und nehmen sowohl die rippenförmig profilierten Quergurte als die Diagonalrippen und Schildbögen auf. Ebenso sitzen auch an den Seitenschiffmauern die Rippen auf Diensten auf. Die spitzbogigen Arkaden sind reich profiliert.

Die Fenster im nördlichen Seitenschiff haben völlig erneutes Masswerk, die Fenster im äusseren südlichen Seitenschiff sowie im Obergaden sind dreiteilig und zeigen ganz schlichte Masswerkformen, einfache durcheinander geschobene Pfosten. Auf der Südseite, wo im Anfang des 16. Jh. die hohen Satteldächer über den beiden Seitenschiffen hingezogen sind, sind die Öffnungen im Obergaden zu Blenden vermauert.

Beim Anbau des äusseren südlichen Seitenschiffes blieben von der bisherigen Aussenmauer einfache achteckige Pfeiler ohne Kapitäle stehen, von denen die Gewölberippen unmittelbar ausgehen, an der neuen Aussenmauer wurden entsprechende Dienste angebracht.

Das Querhaus besteht aus drei grossen rechteckigen Gewölbefeldern. Die Vierungspfeiler, die durch Gurtbogen miteinander verbunden sind, tragen noch das ursprüngliche Gewölbe der 1. H. des 13. Jh.; in den Kreuzarmen haben die Rippen, für die in den Ecken runde Dienste angeordnet sind, spätgothisches Profil. Das Querschiff war vor dem Umbau des 13. Jh. flachgedeckt; über den Gewölben zeigen sich noch an den Mauern die Spuren eines romanischen in rot und schwarz aufgemalten Frieses, der unter der ursprünglichen Holzdecke hinlief.

Der Hauptchor umfasst ein rechteckiges Joch und den Chorschluss. Sowohl an den Jochteilungsstellen, als in den Ecken nehmen runde Dienste die Gewölberippen auf. Die Dienste, die auf hohen viereckigen Sockeln stehen, haben attische, mit Eckknollen versehene Basen und knollige Knospenkapitäle mit viereckigen Deckplatten, in der Mitte ist jeder Dienst mit einem flachen Schaftring versehen. Die Schildbogen haben Rundstabprofil, die masswerklosen Fenster sind spitzbogig. Das Gewölbe selbst ist wahrscheinlich im 15. Jh. erneuert, die Rippen zeigen spätgothisches Profil.

Die Kreuzarme öffnen sich nach Osten gegen die niedrigen halbrunden Nebenchöre, die durch Halbkuppelgewölbe abgeschlossen sind.

Die Ausstattung bietet nichts Interessantes.

Glocken

Die Glocken vom J. 1770 haben die folgenden Inschriften:

1. REGNANTE THERESIA CHARA BRABANTVM DVCE OBLATA EST HONORI BEATAE VIRGINIS. MARTINUS LEGROS MALMUDARIENSIS ME FECIT.

Am Mantel ein Kreuz und eine Muttergottes.

2. SANCTO MARTINO TVTELARI PATRONO CLERI AC POPVLI CARPENSIS COLLATO AERE FVSA. MARTINUS LEGROS ME FECIT. Kathol. Pfarrkirche

Mit einem Bildnis des h. Martin als Bischof.

3. BEATO HVBERTO HVIATIS LOCI PATRONO SECVNDARIO NOMINATA.

EHEMALIGE BURG. Itinerarium Belgicum, Köln 1587, p. 3. — Kurze Übersicht über die Geschichte von Kerpen: Journal des Nieder- und Mittelrheins 1816, S. 180. — Die Kerpener Burg: Organ für christliche Kunst XVIII, S. 49. — Ausführlich DETHIER, Beiträge S. 100. Burg

Handschriftl. Qu. Im Staatsarchiv zu Düsseldorf: Akten der Reichsherrschaft Kerpen-Lommersum, aus dem 17. u. 18. Jh., über Verpachtung und Verwaltung der landesherrlichen Burgländereien, Rechnungen, Prozessakten u. s. w. Vgl. ILGEN, Rhein. Archiv S. 135.

Im Gemeindearchiv zu Lommersum (im „Spanischen Rathaus"): Rechnungen über den Schlossbau zu Kerpen im 18. Jh. Vgl. TILLE, Übersicht S. 225.

Ältere Abbildungen. 1. Ansicht des Schlosses auf dem Stich von *Hogenberg*, 27,5 × 19 cm, bez. oben: ‚Eigentliche Beschreibung der hispanischen expedition vor dem Hause Kerpen', im Vordergrund Belagerungstruppen, unten die Verse: Als Hauptmann Biel von Trichtt allein .... Auch in MICH. AITSINGER, Topographica atque historica leonis Belgici descriptio 1583 p. 396. Abbildungen

2. Nachstich hiernach, 17 × 12,5 cm, mit der Unterschrift: Illustris dux Farnesis de sanguine Parma.

3. Karte des Kerpener Landes, 28 × 21 cm, bez. Geographica descriptio territorii et dominii Kerpensis et Lommerschum ducatus Brabantiae, per D. Gerardum Stempelium Goudanum ... 1587 (in Itinerarium Belgicum, Köln 1587 Nr. 3). Unten vergrösserte Ansicht der arx Kerpensis aus der Vogelperspektive.

Zu Kerpen bestand wohl schon im 1. Jahrtausend ein königlicher Meierhof (Ann. h. V. N. XXI, S. 138 Anm. 2) und jedenfalls im 12. Jh. ein festes Schloss. Schon im J. 1122 wird diese kaiserliche Burg durch den Erzbischof Friedrich von Köln eingenommen und zum erstenmale zerstört (Annales Colonienses maximi in den Mon. Germ., SS. XVII, p. 752: Kerpene castellum imperatoris obsidens cepit et diruit). Geschichte

Im Laufe des 13. Jh. kam die Herrschaft Kerpen an die Herren von Gymnich, von denen sie nach kurzer Zeit der Herzog Johann I. von Brabant erwarb, dem 1282 der Besitz ausdrücklich zugesprochen ward. Der Herzog baute das Schloss stärker und schöner wieder auf und fügte zu der Herrschaft die Limburgische Herrschaft Lommersum, die von nun an mit ihr vereinigt blieb. Unter ihm erfuhr die Burg Kerpen eine zweite Zerstörung durch den Kölner Erzbischof Siegfried von Westerburg (Cronica praesulum et archiep. eccl. Colon..... obsedit castrum Kerpene octo septimanis et obtentum incendio devastavit in contemptum videlicet Johannis ducis Brabancie, qui illud sibi comparaverat ab heredibus de Gymnich. Ann. h. V. N. IV, S. 212). Nach dem Aussterben der Herzöge von Burgund und Brabant kam 1506 Kerpen mit Lommersum an Spanien.

Im J. 1578 wurde das Schloss durch Bilius von Utrecht, einen Parteigänger des Grafen Ludwig von Nassau eingenommen, aber 1579 am 6. Januar durch Christoph Mondragon für den Herzog von Parma zurückerobert. Die Burg, die als arx valida, aquis, propugnaculis et decenti murorum ambitu probe munita in dem Itinerarium Belgicum vom J. 1587 beschrieben wird, ward durch den neuen Kommandanten Ferdinand Lopez wiederhergestellt.

Burg

Ein zweites Mal wurde die Burg im J. 1604 (ERICHIUS, Gülichische Chronik S. 284) und ein drittes Mal im J. 1632 von den Holländern eingenommen, 1638 durch den spanischen General Marquis von Lede zurückerobert.

In den Kämpfen am Ende des 17. Jh. wurde Kerpen noch wiederholt eingenommen und besetzt, im J. 1689 steckten die Franzosen bei ihrem Abzug das Schloss in Brand und sprengten die Werke. Im J. 1704 liess der Kurfürst Johann Wilhelm von Jülich-Berg das Schloss in Besitz nehmen und befestigte es von neuem, gab es aber schon 1710 dem Grafen Johann Friedrich von Schaesberg zu Lehn. Im J. 1712 wurde Kerpen zur Reichsgrafschaft erhoben. Die Grafen von Schaesberg



Fig. 49. Burg Lörsfeld. Ansicht des Herrenhauses und des Turmes der Wirtschaftsgebäude.

blieben im Besitz der Herrschaft trotz aller Unruhen und Anfechtungen durch Kurbayern. Die alte Burg, die eine fast siebenhundertjährige Geschichte hatte, wurde im J. 1793 durch den letzten regierenden Grafen August von Schaesberg völlig abgetragen, der geplante Neubau aber durch das Einrücken der Franzosen im nächsten Jahr verhindert.

Haus Hahn

HAUS HAHN. Ob die im 14. Jh. in der Gegend von Bergheim öfter genannten Herrn vomme Hane von Haus Hahn stammen, ist ungewiss; im 15. Jh. sind die von Kintzweiler im Besitz des Hauses; der letzte Besitzer aus dieser Familie war Johann Jacob von Kintzweiler, 1673 kam dann das Haus an seinen Neffen Dietrich Krümmel von Nechtersheim. Die späteren Besitzverhältnisse sind nicht aufgeklärt; der jetzige Eigentümer ist Herr Reichsfreiherr Friedrich Leopold von Fürstenberg auf Schloss Hugenpoet. Das Gut war ein Lehen der Herrschaft Kerpen.

Haus Hahn Beschreibung

Das Haus zeigt die typische Gegenüberstellung von Vorburg und Herrenhaus. Der geräumige Wirtschaftshof besteht aus drei im rechten Winkel aneinanderstossenden Trakten. In der Verlängerung der Seitenflügel zwei grosse freistehende Thore.

Das Haupthaus besteht wieder aus drei ganz regelmässig rechtwinklig zusammenstossenden Trakten, der südliche Seitentrakt trägt ein gebrochenes Dach mit Mansarden, der nördliche ein abgewalmtes Satteldach. An den Ecken nach der Vorburg zu dünne Rundtürmchen, die mit geschweiften welschen Hauben abschliessen. Auf beiden reiche schmiedeeiserne Wetterfahnen, die südliche ein ganzes Haus, die nördliche einen Hahn zeigend. Das Hauptportal in der Mittelachse des mittleren Traktes hat eine ganz einfache Hausteineinrahmung, davor eine Freitreppe von sechs Stufen und eine Terrasse. An der Aussenseite des nördlichen Traktes in Eisenankern die Jahreszahl: ANNO 1710. Nach Westen ist an den Mittelbau im 17. Jh. ein gleichfalls zweistöckiger Anbau angelehnt worden. Die ganze Anlage war ursprünglich mit Gräben umgeben, auf der Nordseite ist noch ein breiter Weiher als Rest erhalten.

Burg Lörsfeld

BURG LÖRSFELD. Statistische Darstellung des Kreises Bergheim S. 36. — DUNCKER, Rheinlands Schlösser und Burgen mit Abbild.

Geschichte

Die Burg ist der Stammsitz der im 14. Jh. vorkommenden Herren von Lörsfeld; um die Mitte des 15. Jh. ist Lörsfeld schon im Besitz der Spies von Büllesheim, aus derselben Zeit stammt auch im wesentlichen das jetzige Herrenhaus. Johann Spies, der 1568 den Besitz antrat, scheint der letzte Besitzer aus dieser Familie gewesen zu sein. Am Ende des 17. Jh. war Lörsfeld Eigentum des kurpfälzischen Wehrmeisters zu Düren, Dietrich Leers, der das Gut 1690 zum Fideikommiss machte. Nach dem Tode Arnold Theodors von Leers (1696) entspann sich über den Besitz ein Prozess bei dem Reichskammergericht zwischen den Familien Brachel und Leers. Im 18. Jh. hat Lörsfeld wiederholt den Besitzer gewechselt, im J. 1818 kam es durch Kauf von dem letzten Besitzer, Reinecke, an den Erbdrosten Freiherrn Friedrich Leopold von Fürstenberg zu Adolphsburg. Der jetzige Eigentümer ist Herr Reichsfreiherr Friedrich Leopold von Fürstenberg zu Haus Hugenpoet.

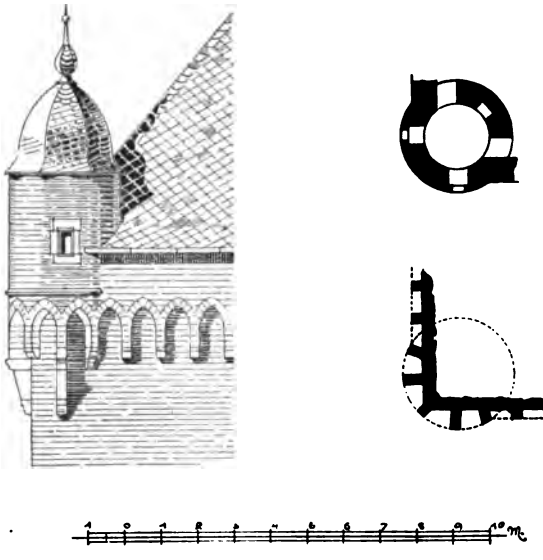

Fig. 50. Burg Lörsfeld. Ecktürmchen am Herrenhaus.

Das Schloss besteht aus der Vorburg mit drei im rechten Winkel aneinanderstossenden Wirtschaftsgebäuden und dem völlig frei von Gräben umgeben liegenden Herrenhaus.

Beschreibung

Der eine Langflügel schliesst nach Westen mit einem dreistöckigen viereckigen Turm ab, der unter dem Dachgesims einen Backsteinfries zeigt. Auf der einen Seite ein Gusserker. Das hübsche geschweifte geschieferte Dach mit achtseitigem Aufsatz

Burg Lörsfeld

ist nach dem Hof zu durch einen offenen Ausbau verziert, der eine Schelle birgt. (Fig. 49.) An dem Osttrakt in Eisenankern die Zahl 1771.

Das Herrenhaus (Fig. 49) ist ein reizvoller höchst malerischer Backsteinbau, der in der Anlage noch aus dem 15. Jh. stammt, von geringen Abmessungen, verziert durch einen um den ganzen Bau herum geführten vorgekragten Gang, an den Ecken mit auf Kragsteinen kräftig ausladenden Rundtürmchen geschmückt. Dieser obere Umgang ruht mittelst gestelzter Spitzbogen auf Kragsteinen. Der ganze Bau ist durch zwei nebeneinander gelegene von Norden nach Süden gerichtete Walmdächer eingedeckt, auf den Ecktürmchen sitzen hübsche welsche Hauben (Fig. 50). Zwischen den beiden Dächern wird das Tagewasser durch eine weitausladende Steinrinne abgeleitet. An der Südwestecke zeigt sich deutlich ein älterer Mauerrest; an der Nordostecke ist in den vierziger Jahren ein kleiner Flügel mit abgetrepptem Giebel angefügt worden.

Die Fenster sind zum grössten Teil verändert. An der Ostfaçade über dem Portal ein Rundfenster, dann in den Spitzbogenfries eingeschnitten eine grosse Blende als Umrahmung der Uhr. Vor dem Portal eine Brücke, auf Bogen ruhend, mit 15 Stufen zu dem Vorhof hinabführend, der Eingang flankiert von zwei modernen Backsteinpfeilern, darauf zwei schöne Löwen aus Sandstein, aus Schloss Wickrath stammend (vgl. Kunstdenkmäler d. Kr. Grevenbroich S. 74), Arbeiten des 18. Jh.; die Schilder, die sie halten, in den vierziger Jahren verziert mit dem Freiherrlich von Fürstenbergschen Wappen und dem Namenszug A v F (Adolph von Fürstenberg). [C. u. P.]

KIRCHHERTEN.

Kathol. Pfarrkirche

KATHOLISCHE PFARRKIRCHE (s. t. s. Martini). BINTERIM u. MOOREN, E. K. I, S. 289, 309; II, S. 173. — KORTH i. d. Ann. h. V. LII, S. 37. — v. MIRBACH, Zur Territorialgeschichte I, S. 18.

Handschriftl. Qu. Im Pfarrarchiv: Lagerbücher vom J. 1664 u. 1760. — Rechnungen 1637—1640 über die Kaiserlichen und Schwedisch-hessischen Kriegskontributionen. — Verzeichnis des geistlichen und adligen Grundbesitzes in der Gemeinde vom J. 1588 — Urkundenbuch des 17. Jh., darin Abschriften von Stiftungsurkunden vom J. 1671 u. 1682, series decanorum von 1470—1766, constitutiones sive statuta es consuetudines almae christianitatis von 1728, verfasst vom Dechant RODERICUS KURTEN. Das erste der acht Kapitel enthält den status christianitatis (die gleiche Zusammenstellung wie im Pfarrarchiv zu Elsen und Hemmerden). — Historischer Bericht über die Geschichte der Vikarie zu Kirchherten vom J. 1513. — Akten über den Kirchenneubau 1642. — Ältere Schöffengerichtsakten. — Weisthum von 1588. — Bericht des Pfarrers WEITZ betr. das Normaljahr. — FÜSSENICH, Ausführliche handschriftl. Geschichte der Pfarre Kirchherten vom J. 1885 mit Urkundenkopien. — Vgl. ausführlich TILLE, Übersicht S. 98.

Geschichte

Zu Kirchherten, welches bereits im Güterverzeichnis der Abtei Prüm vom J. 893 als ‚Hertene' erscheint, besass das Kloster Brauweiler im 12. Jh. Güter (LACOMBLET UB. IV, S. 633), deren käuflichen Erwerb Seitens des Kölner Domkapitels Kaiser Heinrich 1190 bestätigt (BÖHMER, Acta imp. selecta I. pag. 162). Im J. 1287 überträgt Gerhard von Jülich sein Teil-Patronat an der Pfarrkirche dem Kölner Domkapitel (ENNEN, Quellen III, Nr. 282). Im J. 1350 wird die Kirche, deren Patronat damals zu drei Teilen dem Kölner Domkapitel und zu einem Teile dem Stifte Relling-

hausen zustand, der Domkantorei inkorporiert (KORTH im III. Ergänzungsh. der Wd. Zs. S. 188). Seit dem 16. Jh. wurde das Patronatsrecht bis zu dessen Aufhebung durch den Landesherrn ausgeübt. Die im 15. Jh. zugleich mit dem Turm errichtete Kirche war ursprünglich einschiffig, die Seitenschiffe wurden erst 1513 hinzugefügt. Kathol. Pfarrkirche

Im J. 1642 wurde die Kirche durch die weimarisch-hessischen Truppen niedergebrannt, nur die Mauern blieben stehen. In den nächsten Jahren erfolgte der Neubau des Langhauses, zu dem 16000 Steine von dem 1648 zerstörten Schloss von Kaster benutzt wurden.

Im J. 1857 war das Langhaus ganz baufällig und musste niedergelegt werden. An seine Stelle trat ein Backsteinneubau des Baumeisters *Faulenbach* in schlechter moderner Gothik, nur der alte Turm blieb erhalten. Beschreibung

Der dem 15. Jh. angehörende dreistöckige, aus Backstein aufgeführte, mit achtseitiger Pyramidenspitze gekrönte Turm zeigt im Erdgeschoss ein spitzbogiges Portal mit dreiteiligem Portalfenster, im nächsten Geschoss je zwei dreiteilige Blenden mit Pfosten und Masswerk von Tuff, im obersten Stockwerk einfache spitzbogige Blenden mit Fenstern für die Glockenstube — auf den Langseiten ist die untere Hälfte der Blenden zweigeteilt. Auf der Südseite ein aus fünf Seiten des Achtecks konstruiertes bis zum Dachgesims des Turmes heraufgeführtes Treppentürmchen mit eigenem Dach. Der Turm besass ursprünglich vier auf Kragsteinen ruhende Ecktürmchen, ähnlich wie der Bergfrid von Schloss Harff. Eine umfassende Reparatur wurde 1810 vorgenommen; die Türmchen waren bereits früher entfernt worden.

Nördlich von dem Turm ein Kreuz mit altem Christuskörper vom Anfang des 16. Jh., 1864 als Missionskreuz aufgerichtet.

Im Inneren zu nennen: h. Michael, 95 cm hoch, ganz gerüstet, im Mantel, auf dem Teufel stehend und weibliche langgewandete Heilige ohne Beigaben, 90 cm hoch, beide Hände vorstreckend, gute Holzfiguren vom Ende des 15. Jh., leider weiss überstrichen. Ausstattung

Renaissance-Ciborium, Silber vergoldet. Auf dem Deckel das Krankenölgefäss. Im Innern des Deckels das Wappen der Geschenkgeberin mit der Inschrift: CHATHARINA VON BERCHEM 1659.

An dem Haus Nr. 158 die Inschrift: DIESES HAUS STEHET IN GOTTES HANDT, DER GEBE FRIED UND HEIL ALLEN, DIE DA EIN UND AUSZ GAHENDT, ER BEHÜTE UND BEWAHR MICH VOR ALLEM UNGLÜCK UND GEFAHR, SO STEHE ICH BISZ IN ALLE HUNDERT JAHR. ANNO 1663 DEN 12 TAG GUNIJ. Alte Häuser

An dem Haus Nr. 163 die Inschrift: JOSEP SCHIFFER, MARIA CHATHARINA GATZEN. WER WIL BAVEN AN GASSEN UND STRASSEN, MUSZ EIN IEDER ESEL REDEN LASSEN. 1784. [C.]

KIRDORF.

KATHOLISCHE PFARRKIRCHE (s. t. s. Willibrordi). BINTERIM u. MOOREN E. K. I, S. 187. — KORTH i. d. Ann. h. V. N. LII, S. 39. — GERS, Höfe- und Hofesrechte des ehemaligen Stifts Essen, Zs. d. berg. Gesch.-Vereins 1876, S. 121 ff. Kathol. Pfarrkirche

Handschriftl. Qu. Im Pfarrarchiv: Chronik der Pfarrei vom J. 1620 ab. — Aufzeichnung über den Neubau der Pfarrwohnung nach der Zerstörung 1645. — Historische Materialien vom J. 1699 ab. — Vgl. TILLE, Übersicht S. 99.

Im Pfarrarchiv zu Elsen: ZEHENPFENNIG, Digressus historicus vom J. 1751, Bl. 151.

Kathol. Pfarrkirche

Im Bürgermeisteramt zu Bedburg: Taufbuch der Pfarre Kirdorf mit Sendweistum der Gemeinde Kirdorf von 1713.

Geschichte

Das Stift Essen erscheint schon im J. 988 in Kirdorf im Kuzzichgau begütert (Rhein. Gesch. Bl. IV, S. 103); die Kirche wird zuerst im liber valoris um 1300 genannt.

Das Patronat stand dem Stifte Essen zu, wurde diesem aber vielfach von dem Landesherrn, den Besitzern von Bedburg, streitig gemacht. (Vgl. FAHNE, Salm-Reifferscheidt I, S. 21.)

Die jetzige Kirche ist ein spätgothischer Bau um die Wende des 15. Jh. In zwei nicht mehr vorhandenen Glasfenstern fand sich die Zahl 1505, auf im J. 1889 zum Vorschein gekommenen Wandmalereien die Zahl 1533.

Der Turm hat wahrscheinlich erst im 17. Jh. nach der Zerstörung des Dorfes durch die Hessen und Schweden im J. 1645 den jetzigen Oberbau erhalten.

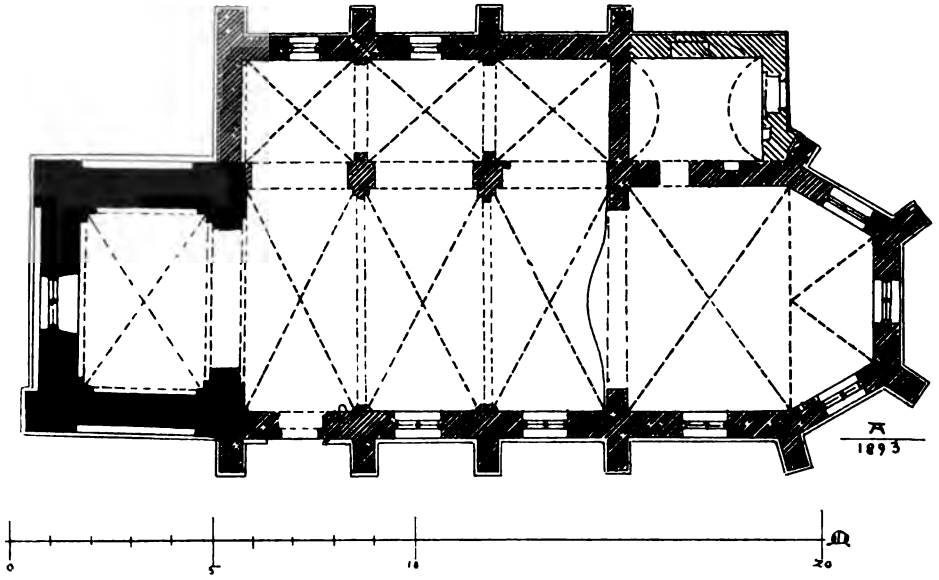

Fig. 51. Kirdorf. Grundriss der katholischen Pfarrkirche.

Beschreibung

Zweischiffiger Bau in wechselnden Schichten von Backstein und Tuffstein mit vortretendem Westturm und dreiseitig geschlossenem Chor, im Lichten 15,50 m lang 8,70 m breit (Grundriss Fig. 51).

Der mit breiten Ecklisenen ausgestattete dreigeschossige Turm zeigt den Schichtenwechsel nur im Erdgeschoss, die beiden oberen Geschosse bestehen aus reinem Ziegelmauerwerk; im Erdgeschoss an der Westfront eine einfache zum Fenster umgeänderte spitzbogige Thür, ein spitzbogiges Fenster in der Südseite, in der Glockenstube je ein ungegliedertes spitzbogiges Fenster; schlanke, ins Achteck übergeführte geschieferte Haube.

Das Langhaus zeigt einfache Strebepfeiler mit Hausteinabdeckungen, zweigeteilte Masswerkfenster in rotem Sandstein und ein in Fensterbankhöhe umlaufendes Gesims; in Verlängerung des Seitenschiffes ist an die Nordseite des Chorhauses eine einfache Sakristei angebaut, die wenig jünger ist als der Langhausbau. Die an der Südseite befindliche einfache Thür mit altem Eisenbeschlag des 15. Jh.

Im Innern hat das Langhaus drei oblonge Gewölbefelder, denen drei ungefähr quadratische Kreuzgewölbe im Seitenschiff entsprechen, das Chorhaus ein breiteres Chorquadrat; die Gewölbe sind einfache, spätgothische Rippengewölbe, die auf profilierten Konsolen ruhen. Kathol. Pfarrkirche

Monstranz von vergoldetem Silber; der Schaft mit sechspassförmigem Fuss und einem mit Engelsköpfchen besetzten Nodus, der Glascylinder ist von barockem Rankenwerk mit Heiligenfigürchen flankiert und von spitzer achtseitiger Pyramide bekrönt. Auf dem Fuss die Inschrift: HUBERTUS BICKENDORF, PASTOR IN KIRDORF, WOLTER RUTERS ZO MONS, KIRCHMEISTER, JACOB PELSER VAN TRUSTRUF, KIRCHMEISTER, ANNO 1616. Angehängt sieben Medaillen des 16.—18. Jh. Kölnisches Beschauzeichen, Hausmarke mit den Buchstaben AB als Meisterzeichen. Gute kölnische Arbeit aus dem Anfang des 17. Jh. in zum Teil noch vollkommen gothischen Formen, leider neu vergoldet. Monstranz

Glocken. (Intelligenzblatt für den Kreis Bergheim 1860, Nr. 45.) Die alten (umgegossenen) trugen die Inschriften: Glocken

1. ZUR HÖCHSTEN GOTTES EHR! ST. WILLIBRORDE! KEHR AL SCHMACHEN, ALLE STRAFFEN GNAEDIG VON UNS. ADM. REVERENDUS D. JOANNES WILHELMUS RIXEN, PASTOR, PETER KEMMERLING, SCHEFFEN, GEORGEN POEL., LENTZ MEUSER, KIRCHMEISTER, UND SAMBLICHE GEMEINHEIT ZU KYRDORFF UND BLERISCHEN. MERTEN PESCH ME FECIT ANNO 1699.

2. WILIBRORDUS HIST MAN MICH, ZU DEM DINST GOTTES LAUDEN ICH, DIE DOTTE BESCHRI ICH, DIE LEBEN ROF ICH, JAN KREUN GUST MICH. HER ADAMUS KROSCH, PASTOR ZO KIRDORF, HERMAN PIFFER, HEINRICH HILRATH, KON. KAUFMAN, H. S. KIRCHMISTEREN. 1599. GLORIA IN EXCELSIS DOMINO. [C.]

KÖNIGSHOVEN.

KATHOLISCHE PFARRKIRCHE (s. t. s. Petri). BINTERIM u. MOOREN, E. K. I, S. 288. — DUMONT, Descriptio p. 14. — PICKS Ms. VI, 1880, S. 57. — L. KORTH in den Ann. h. V. N. LII, S. 41. — v. MIRBACH, Zur Territorialgeschichte I, S. 26. — FÜSSENICH in den Rhein. Gesch.-Blättern IV, S. 118 ff. Kathol. Pfarrkirche

Handschriftl. Qu. Im Pfarrarchiv: Kirchenrechnungen von 1635 an. — Buch der Bruderschaft Jesus-Maria-Joseph von 1710 an. — Vgl. weiter TILLE, Übersicht S. 99.

In Königshoven besteht schon im Anfang des 13. Jh. eine Kirche, von der noch der Turm stammt. Schon 1271 (III. Ergänzungsheft der Wd. Zs., 1887, S. 243) und im liber valoris um 1300 erscheint sie als Pfarrkirche. Im J. 1338 inkorporierte Erzbischof Walram von Köln die Kirche der Domkämmerei zu Köln (LACOMBLET, UB. III, Nr. 328: parochialem ecclesiam de Morke. Unter Morken ist hier Obermorken = Königshoven zu verstehen). Seit Mitte des 16. Jh. wurde die Pfarre durch den Herzog von Jülich vergeben. Im Laufe des 15. Jh. wurde das Langhaus durch einen zweischiffigen gothischen Bau ersetzt, im J. 1576 die Sakristei errichtet. Da die Kirche den Ansprüchen der stetig wachsenden Gemeinde nicht mehr genügt, ist 1896 mit einem Erweiterungsbau nach den Plänen des Regierungsbaumeisters *Julius Busch* begonnen worden. Der Chor ist niedergelegt und durch einen Neubau ersetzt worden. Geschichte

Die Kirche liegt weithin sichtbar auf dem hoch aufgemauerten nach Westen und Süden zu mit Backsteinstreben versehenen Kirchplatze. Sie ist mit dem Turm im Lichten 28,20 m lang, 11,40 m breit. (Ansicht Fig. 52. — Grundriss Fig. 53.) Beschreibung

Kathol. Pfarrkirche

Der romanische dreistöckige Turm ist in den ersten Jahrzehnten des 13. Jh. aufgeführt, er besteht aus Tuff mit Eckquadern aus Trachyt, zeigt in jedem Stock-



Fig. 52. Königshoven. Ansicht der katholischen Pfarrkirche vor der Erweiterung.

werk je zwei grosse leicht zugespitzte Blenden, im letzten Geschoss einfache rundbogige Fenster und ein reiches Dachgesims unter der achtseitigen geschieferten Haube.

Das Langhaus besteht bis zum Kaffgesims aus wechselnden Schichten von Tuff und Backstein, darüber vorwiegend aus Backstein, mit geringen Tuffeinschüssen

Kathol. Pfarrkirche

Das Mittelschiff ist mit einfachem Satteldach eingedeckt, die vier Joche des Seitenschiffes mit einzelnen abgewalmten Dächern. Die Aussengliederung ist ganz einfach: Zweimal abgetreppte weit vortretende Strebepfeiler, ein Horizontalgesims, das um die Strebepfeiler verkröpft ist, einfacher Sockel und ehedem mit Masswerk versehene Fenster. Nur das zweiteilige Fenster an der Westseite neben dem Turm zeigt altes Masswerk. Am Chor sind die Strebepfeiler reicher ausgebildet und schliessen oben mit doppelten Giebelchen ab, auch die Fenster sind hier bis zum Gesims heruntergezogen.

Inneres

Im Inneren werden die beiden Schiffe durch drei achtseitige Pfeiler getrennt, die auf zweimal abgetreppten reichprofilierten, 1,20 m hohen Sockeln stehen. Die Rippen, die ein scharfes Schienenprofil zeigen, ruhen auf tief herabgezogenen Konsölchen. Sehr merkwürdig ist die Stellung des letzten Pfeilers, der nur 1 m von dem

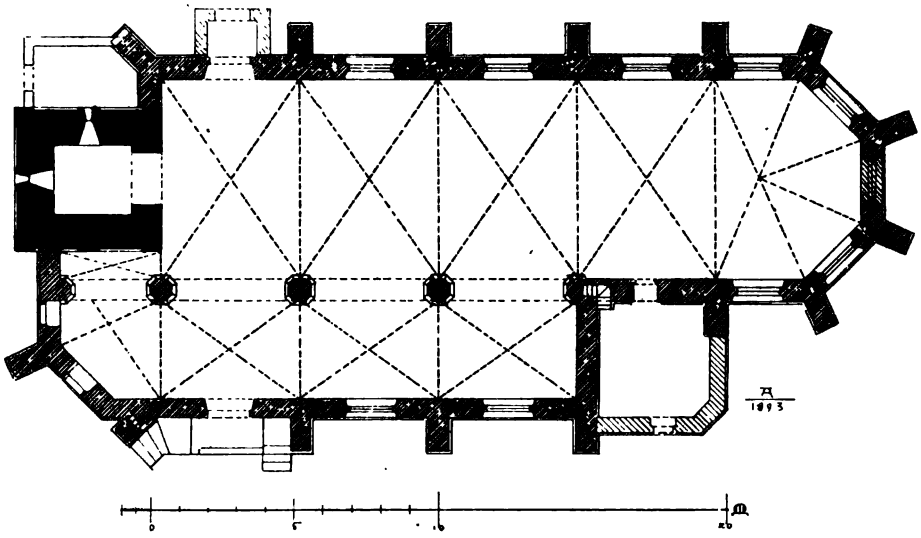

Fig. 53. Königshoven. Grundriss der katholischen Pfarrkirche vor der Erweiterung.

Turm absteht. Im Südosten stösst die einfache Sakristei an, über dem Thürsturz die Zahl: ANNO DOMINI 1576.

Nach Norden ist ein Backsteinkapellchen mit hölzernem Giebel und vorgekragtem Satteldach dem Turm vorgebaut, dieses wie das Heiligenhäuschen, das nordwestlich an die Kirchhofsmauer angelehnt ist, sind von grosser malerischer Wirkung.

Ausstattung

Die Ausstattung aus der Mitte des 18. Jh. ist in derben Rokokoformen gehalten.

Taufstein (Fig. 52) in Haustein, 1 m hoch, mit 90 cm oberem Durchmesser aus dem 12. Jh., rundes Becken mit vier Eckköpfen auf cylindrischem Fuss, die Felder zwischen den Köpfen verziert durch vertiefte Kreisflächen, von unten Eckblätter über den Mantel hinaufgreifend, ähnlich dem Taufstein in Berrendorf (s. o. S. 43).

Beichtstuhl vom Ende des 16. Jh., in feinen Renaissanceformen mit interessanten Füllungen und Kartouchen.

Hölzernes Kruzifix, in dreiviertel Lebensgrösse, aus dem 15. Jh.

Steinernes Sakramentsschränkchen, Ende des 16. Jh., im Chor, mit schönen Masswerkverzierungen, der Abschluss im Kielbogen. Die schmiedeeiserne Thür aus durcheinander gesteckten Stäben.

Kathol. Pfarrkirche

Im Nordportal, auf dessen Thürsturz in einem Spruchband: ANNO DOMINI 1556 steht, eine Thür des 15. Jh. aus kräftigen eichenen Bohlen mit schönen gothischen Eisenbeschlägen, die Bänder in Lilienstengel auslaufend, dazwischen drei Hufeisen aufgenagelt (PICKS Ms. VI, S. 57. — Ann. h. V. N. LII, S. 43).

Zwei Leuchter, Gelbguss, 45 cm hoch, aus dem Ende des 15. Jh., mit Knäufen.

Drei Kapellen des 18. Jh. von geblümtem französischem Seidenbrokat mit aufgesetzten Stäben in anderem Muster und reichen Goldborden, drei einzelne Kaseln aus ähnlichen Stoffen.

Kelch von vergoldetem Silber, 13,5 cm hoch, getrieben, aus dem 18. Jh.

Romanischer Crucifixus, als Tabernakelkreuz verwendet, Gelbguss, aus dem 13. Jh.

Glocken

Die Glocken sind 1860 neugegossen. Die grösste trug die Inschrift: S. PETRUS DEISERS KIRCHEN PATRON BEIN ICH, ZUM DIENST GOTTES RUFF ICH, DIE TOTDE BEKLAGE ICH, DAS UNGEWETTER VERTREIBE ICH, JOANNES BOURLET VON GULICH GOS MICH ANNO D. 1684. Am Rande in Relief Maria und Johannes, Petrus und Paulus, zwischen beiden Kreuze.

Die zweite von 1418 trug die Inschrift: ANNO DOMINI MCCCCXVIII MENSIS NOVEMBRIS DIE DECIMO OCTAVO. MARIA VOCOR.

Klause

Über eine bis 1575 in Königshoven bestehende Klause vgl. GIERSBERG, Geschichte der Pfarreien des Dekanats Grevenbroich S. 139 und FÜSSENICH, Rhein. Gesch.-Blätter IV, S. 118. [C.]

LIPP.

Römische Funde

RÖMISCHE FUNDE. An der Nordseite der Kirche findet sich ein römischer Matronenstein aus Liedberger Sandstein, in den alten Pfeiler eingemauert, 40 × 40 cm über der Erde, unter der Erde noch 30,5 cm, mit einem Punktornament verziert. Die Inschrift unvollständig veröffentlicht von FUSS in den B. J. LXXVII, S. 236, Nr. 16 und M. IHM in den B. J. LXXXIII, S. 147, Nr. 291.

Kathol. Pfarrkirche

KATHOLISCHE PFARRKIRCHE (s.t.s. Ursulae). BINTERIM u. MOOREN, E. K. I, S. 300. — v. MIRBACH, Zur Territorialgeschichte I, S. 26. — KORTH in den Ann. h. V. N. LII, S. 48. — RICHARDSON, Gesch. der Familie Merode I, S. 24. — FÜSSENICH, Zur Geschichte der Pfarre Lipp: Erftbote 1895.

Handschriftl. Qu. Über die Bestände des Pfarrarchives vgl. TILLE, Übersicht S. 100.

Im Pfarrarchiv zu Elsen: ZEHENPFENNIG, Digressus historicus vom J. 1751, Bl. 152.

Geschichte

Lipp wird im J. 1158 zuerst genannt (Luppe: Urk. in den Ann. h. V. N. XXVI, S. 361). Der Nonnenkonvent zu Königsdorf und die Abtei Meer (LACOMBLET, UB. I, Nr. 496) hatten hier Besitzungen. Eine Kirche besteht schon im 12. Jh., im J. 1242 erscheint sie zuerst als Pfarrkirche, ebenso in den Urk. von 1290 bei LACOMBLET, UB. II, Nr. 897 (BINTERIM u. MOOREN, E. K. I, S. 300). Im 12. Jh. war hier eine dreischiffige romanische Pfeilerbasilika errichtet worden mit in das südliche Seitenschiff eingebautem Westturm, dem vielleicht früher oder wenigstens in der beabsichtigten Anordnung ein zweiter vor dem nördlichen Seitenschiff entsprach.

In einer Urkunde von 1349, April 5, (JOERRES, UB. von S. Gereon zu Köln S. 388 und Staatsarchiv Düsseldorf, Köln, Stift Gereon, Nr. 134) wird Henrich van

Luppe „eyn patroyn und eyn leynhere der kirchen zu Luppe“ genannt. Um das J. 1481 schenken Johann und Hermann von Lieventhal, Herren zu Etgendorf, bei ihrem Eintritt in den Deutschorden diesem das ihnen zustehende Verleihungsrecht bei der Kirche zu Lipp. In der Folgezeit wurde die Pfarre dem Orden vollständig inkorporiert. Kathol. Pfarrkirche

Um die Wende des 15. Jh. wird an Stelle des romanischen Seitenschiffes ein neues geräumigeres gothisches Seitenschiff errichtet, dessen Aussenmauern die Flucht-

Fig. 54. Lipp. Ansicht der katholischen Pfarrkirche.

linie der südlichen Turmmauer fortsetzt, gleichzeitig erhält der Turmstumpf einen anderen Aufsatz.

Anfang der achtziger Jahre dieses Jahrhunderts ist die Kirche bis auf die Nordseite unter Leitung des Baumeisters *Lange* aus Köln äusserlich restauriert worden.

Von dem ältesten Bau des 12. Jh. stammt noch der Unterbau des Turmes und das Hauptschiff mit dem Chor (Ansicht Fig. 54, Grundriss Fig. 55). Beschreibung

Der Turm besteht im Erdgeschoss aus Tuff und zeigt hier die übliche romanische Gliederung durch Ecklisenen und Rundbogenfries. Darauf folgt bis zur Höhe des Dachgesimses ein Zwischengeschoss in Backstein mit Tuffbändern und endlich ein hohes Obergeschoss in Backstein mit Eckverklammerung in rotem Sandstein. Auf

Kathol. Pfarrkirche

jeder Seite eine grosse dreiteilige, in der Mitte schon einmal geschlossene Blende mit einfach durcheinander gesteckten Pfosten.

Das romanische Hauptschiff, im Lichten 20,70 m lang, 5,50 m breit, besteht aus Tuff. Um das Chörchen läuft ein Rundbogenfries mit merkwürdig grossen Bögen, dazu eine Lisenengliederung und ein niedriger Sockel. Nach Norden sind die alten vier Arkadenöffnungen mit Backstein vermauert. Der Obergaden ist wieder durch Lisenen und Rundbogenfries belebt; in die Mitte jeder Blende tritt ein rundbogiges Fenster, darunter ein kräftiges Gesims. Die Westseite ist in Backstein wiederhergestellt; nur das einzige in der Mitte gelegene Fenster und ein Vierpassfenster, von einem Rundstab eingerahmt, sind in Tuff ausgeführt.

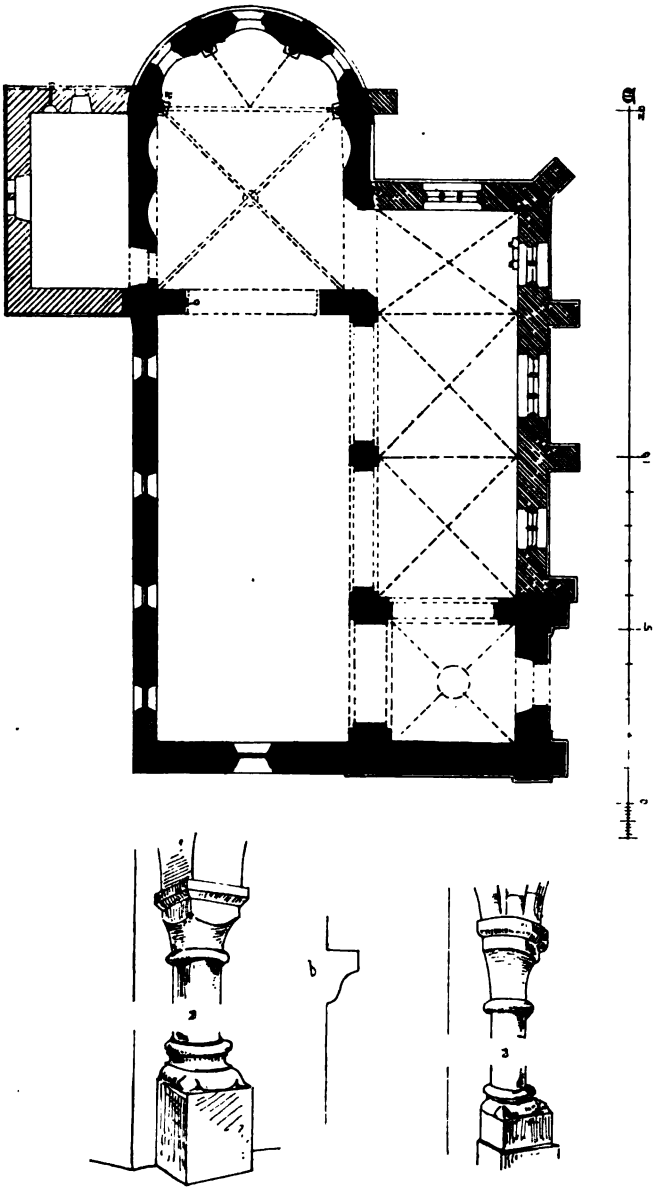

Fig. 55. Lipp. Grundriss und Details der katholischen Pfarrkirche.

Das südliche Seitenschiff besteht aus Backstein mit Tuffbändern und zeigt drei Fenster, das mittlere dreiteilig, die seitlichen zweiteilig, mit einfachstem spätgothischem Masswerk. Die drei Joche liegen unter zwei hohen Walmdächern (vergl. Fig. 54).

Inneres

Im Inneren ist das Hauptschiff flach gedeckt: die Decke liegt in der gleichen Höhe wie der Scheitel der Gewölbe im Seitenschiff; der Westteil neben dem Turm wird durch die Orgelbühne eingenommen. Die vier kleinen alten Fenster auf der Nordseite zeigen wenig abgeschrägte Gewände und steil abfallende Sohlbänke. Die ursprüngliche südliche Scheidemauer ist ganz herausgebrochen, die spätgothischen Arkaden sind sehr hoch hinaufgezogen, fast bis zur Höhe der flachen Decke.

Kathol. Pfarrkirche

Chorhaus und Apsis sind ganz unversehrt erhalten. Der Triumphbogen, der das Chorhaus nach dem Langhaus zu abschliesst, ist leicht zugespitzt, mit einfachem Kämpferprofil in der Laibung (vgl. Fig. 55) und Rundstab in dem Scheitel. Die Rippen des Chorhausgewölbes sind sehr kräftig und zeigen leicht zugespitztes Wulstprofil; sie ruhen in den Ecken auf ganz einfachen Konsolen. In den Schildbögen laufen Wulste hin. Am Eingang der Apsis (Fig. 55) auf hohen Sockeln derbe Dreiviertelsäulen mit Eckblattbasen und Würfelkapitälen, über der schlichten Deckplatte ein kräftiger Gurt. In der Apsis wieder kleinere Dreiviertelsäulen auf Eckblattbasen mit runden Kelchkapitälen, die am Hals und Abschluss einen Wulst aufweisen; die



Fig. 56. Lipp. Gewölbemalereien in der katholischen Pfarrkirche. Die Abfahrt der h. Ursula von England.

Rippen und hier auch die Schildbögen zeigen ein leicht zugespitztes Wulstprofil. Die drei Fenster in der Apsis sind rundbogig.

Die Pfeiler zum südlichen Seitenschiff sind an den Kanten abgefast und haben hohe Sockel; die Rippen ruhen auf einfachen polygonalen Konsölchen. An der ersten Gurtkonsole eine Fratze, darüber ein Spruchband mit der Inschrift: ANNO XV^{c}III.

Gewölbemalereien

Im Chorhause finden sich ikonographisch wie kunstgeschichtlich gleich interessante Gewölbemalereien an allen vier Feldern des Kreuzgewölbes. Sie gehören der 2. H. des 13. Jh. an und sind leider im J. 1883 vollständig durch den Zeichenlehrer und Maler *Ferdinand Müller* in Bedburg restauriert worden. Vgl. CLEMEN im dritten Jahresbericht der Provinzialkommission für die Denkmalpflege in der Rheinprovinz

Kathol. Pfarrkirche

S. 57 und in den B. J. CIII, S. 226. Eine genaue Publikation wird in den in Vorbereitung befindlichen „Romanischen Wandmalereien der Rheinlande" beabsichtigt. Die Gemälde stellen die Geschichte der Patronin der Kirche, der h. Ursula, dar. Der Grund ist blau mit grünem Saum, dazu kommt ein roter Bordstreifen, um den Schlussstein grüne Blätter mit gelber Umrahmung. Die Rippen sind grau gehalten mit roten Rhomben und Eiern. — Unterhalb der Gewölbemalereien fanden sich im J. 1883 unter der Tünche Malereien des 17. Jh. mit Wappen, darunter das der Familie von Berg-Dürfenthal (wahrscheinlich der Anna von Berg-Dürfenthal, verheiratet mit Caspar von Ritz zu Etgendorf, † 1651).

Fig. 57. Lipp. Gewölbemalereien in der katholischen Pfarrkirche. Die Landung der h. Ursula.

Auf der Nordseite (Fig. 56) die Abfahrt von England. Auf bewegten Wellen in drei Schiffen die Heilige mit ihren Jungfrauen, im obersten Schiff sie selbst mit einer Kreuzesfahne.

Auf der Westseite (Fig. 57) die Landung der h. Ursula. Die Heilige ist aus dem mittleren Schiff eben ausgestiegen und schreitet, ihre Kreuzesfahne tragend, über die Landungsbrücke; ihr folgt ihr Bräutigam. Unten rechts ein zweites Boot mit sieben enggedrängten Jungfrauen, im Hintergrund ein Stadtturm.

Auf der Südseite (Fig. 58) der Empfang der h. Ursula in Rom. Sie schreitet, die Kreuzesfahne tragend, im Geleite von 22 Jungfrauen heran, zwischen ihnen der Königssohn. Von links naht sich der Papst mit grossem Gefolge aus dem Thor eines kirchlichen Gebäudes.

Auf der Ostseite (Fig. 59) das Martyrium der h. Ursula. Die Heilige mit ihren Jungfrauen, die eben den zwei Schiffen entstiegen sind, werden auf Befehl des rechts thronenden Königs niedergemacht; die h. Ursula selbst fällt in der Mitte unter den Schwertstreichen eines Gewappneten. Kathol. Pfarrkirche

Glasgemälde im dreiteiligen Ostfenster des Seitenschiffes, vortreffliches Werk zwischen 1510 und 1520, restauriert durch *Hertel & Lersch* in Düsseldorf. In der Mitte Christus am Kreuz, der Gekreuzigte mit frei flatterndem Lendentuch. Am Fusse kniet Maria Magdalena, eine weisse Haube auf der gelben Haarflut, in rotem Rock mit gelblichen Ärmeln und rötlich grauem Mantel, mit beiden Händen das Kreuz Glasgemälde

Fig. 58. Lipp. Gewölbemalereien in der katholischen Pfarrkirche. Der Empfang der h. Ursula in Rom.

umfassend. Zur Linken die Muttergottes in dunkelblauem Kleid und weissem über den Kopf gelegten Mantel. Zur Rechten Johannes in rotem Kleid, gelbem Gürtel, hellgrauem Mantel, in der Linken ein Buch, die Rechte auf die Brust legend (stark restauriert). In den vier Fischblasen des Couronnements vier Engel mit gelben Locken, die Werkzeuge der Passion haltend. Über den drei Langbahnen einfache Baldachine. Der Grund blau, die Köpfe und Hände sind in Grisaille ausgeführt. Der untere Teil des Fensters (der Engel vor dem Paradies, Adam und Eva) ist neu.

Im südlichen Seitenschiff spätgothischer Sakramentsschrank, Anfang des 16. Jh. Ausstattung

Achtseitiger Taufstein, Anfang des 16. Jh., 90 cm hoch, ganz schlicht.

Glocken. Die alten Glocken sind umgegossen. Sie trugen die Inschriften Glocken (Intelligenzblatt für den Kreis Bergheim 1860, Nr. 19):

Kathol. Pfarrkirche

1. MARIA. INT IAER ONS HEREN MCCCCLXXI. JACOP VENRAID.

2. URSULA HEISSEN ICH, IN DE ERE GOTZ INDE SENT ANNEN LUIDEN ICH, ALL BOIS WEDDER VERDRIVEN ICH. ANNO 1571.

3. SANCTA MARIA (ora) PRO NOBIS. NICOLAS UNCKEL GUSZ MICH 1650.

Auf dem Kirchhof neben der Thüre einige ältere Grabsteine mit Wappen, darunter einer noch aus dem 16. Jh.

Fig. 89. Lipp. Gewölbemalereien in der katholischen Pfarrkirche. Das Martyrium der h. Ursula.

Haus Etgendorf

HAUS ETGENDORF. Handschriftl. Qu. Die aus Etgendorf stammenden Archivalien befinden sich bei Herrn Freiherrn W. von Hövel in Bonn. Andere Archivalien in dem von Mirbachschen Archiv auf Schloss Harff.

Geschichte

Im J. 1216 verkauft Ritter Bruno Kleingedank seine vom Stift St. Gereon in Köln lehnbaren Güter in Etgendorf an das Prämonstratenserkloster Reichenstein, ebenso im J. 1291 Mechtildis von Kerbusch. (RITZ, Urkunden, S. 82, 88. — SCHORN, Eiflia sacra, II, S. 426, 428.) Im J. 1481 werden die Herren von Lieventhal auf Etgendorf genannt, daneben erscheint jedoch 1475 eine Witwe von Hochsteden als Erbpächterin des Klostergutes. Aus einem Streit um ihren Nachlass gehen die von Hoesen und ihre Erben die Ritz als Sieger hervor. Der noch bestehende Bau des Herrenhauses von 1605 trägt das Wappen des 1604 geadelten Jülichschen Rates Peter Simonius gen. Ritz. Im J. 1673 hat dann die Familie von Ritz das Gut von dem Kloster Reichenstein käuflich erworben (SCHORN, Eiflia sacra, II, S. 432, 444). Etgendorf blieb bis zum J. 1862 im Besitz der Freiherrn von Ritz; dann fiel es durch Heirat an die Freiherren von Hövel. Der jetzige Besitzer ist Herr Major a. D. Freiherr Wilh. von Hövel in Bonn.

Haus Etgendorf Beschreibung

Das Gut bildet eine grosse rechteckige Anlage, von der nur das an der Südostecke gelegene Herrenhaus älteren Ursprunges ist; es ist ein zweigeschossiger grosser Ziegelbau mit hohem abgewalmtem Schieferdach und einem dreigeschossigen Turm an der Südostecke. Das Haus zeigt an der Langseite vier, an der Schmalseite drei Fensterachsen, die grossen vierteiligen Fenster in Trachyteinfassung. Der Turm hat schmale quergeteilte Fenster in den beiden unteren Geschossen, kleine rechteckige Fenster im obersten Geschoss und trägt eine derbe zweimal eingezogene und mit achtseitiger geschlossener Laterne versehene Haube. An der Südseite des Herrenhauses die Jahreszahl 1605 in Eisenankern. An die Westseite des Herrenhauses ist der schmale Thorbau fest angegliedert; er zeigt im Erdgeschoss die rundbogige Thoröffnung mit den Rollen für die Zugbrücke in einer rechteckigen Blende, die von kräftigen Rustikaquadern aus Trachyt eingerahmt ist, darüber ein von zwei Pilastern flankiertes und von einem Flachgiebel bekröntes Oval mit dem Wappen der von Ritz; das Obergeschoss des Thorbaues mit zwei einteiligen Fenstern. An die Nordseite schliesst sich ein moderner Anbau an; die modernen Wirtschaftsgebäude sind noch an allen Seiten von den alten Wassergräben eingeschlossen.

Ausstattung

Das Innere des Herrenhauses ist vor etwa 20 Jahren ganz umgebaut worden. Erhalten sind noch drei Sterbeschilder der Francisca Carolina von Ritz, geb. von Rolshausen († 1767), Carl Friedrich Adolph von Ritz († 1799) und Franz Joseph von Ritz († 1836).

Wegekreuz

Vor dem Gut an der Weggabelung ein steinernes Kreuz mit dem von Ritzschen Wappen und der Inschrift: C. F. R. (Carl Friedrich von Ritz) POSUIT 1789. [C.]

MANHEIM.

Kathol. Pfarrkirche

KATHOLISCHE PFARRKIRCHE (s. t. s. Albani). DETHIER, Beiträge S. 149. — v. MIRBACH, Zur Territorialgeschichte I, S. 10. — KORTH in den Ann. h. V. N. LII, S. 49.

Handschriftl. Qu. Im Pfarrarchiv: Geistliche Stiftungen und Testamente aus dem 17. Jh. Vgl. weiter TILLE, Übersicht S. 100.

Im Pfarrarchiv zu Elsen: ZEHENPFENNIG, Digressus historicus vom J. 1751, Blatt 153.

Geschichte

Der Ortsname Manheim erscheint in der Form ‚Mannunhem' bereits im J. 898 (LACOMBLET, U B. I, Nr. 81). Eine Pfarre des gleichen Namens ist im liber valoris um 1300 noch nicht verzeichnet. Der gegenwärtig noch bestehende Bau stammt in seinem ältesten Teile, dem Chore, vielleicht noch aus dem 15. Jh. Dem 16. Jh. gehört das Langhaus an, das ursprünglich nur zweischiffig war, dem jedoch das Nordschiff nicht viel später hinzugefügt wurde. Gleichzeitig mit dieser Erweiterung wurde das ursprünglich wahrscheinlich flach gedeckte Schiff mit Gewölben versehen. Der Turm stammt in seiner gegenwärtigen Form aus dem J. 1656. Die Pfarrstelle besetzte bis zur Säkularisation der Pfarrer der Mutterkirche Blatzheim (DUMONT, Descriptio p. 16).

Die sehr baufällige Kirche ist zum Abbruch bestimmt; sie soll durch einen Neubau nach Plänen des Baumeisters *Franz Statz* ersetzt werden.

Beschreibung

Dreischiffige, spätgothische Anlage mit vorgelegtem Westturm, im Lichten 17,70 m lang, 12,90 m breit (Ansicht Fig. 60).

Ohne Gliederung und Teilung steigt der fast ganz aus Backstein aufgeführte Turm nur wenig über die Höhe des Mittelschiffdaches auf. Einige Meter unterhalb

Kathol. Pfarrkirche

der ganz flach nach vier Seiten geneigten Schieferabdeckung kragt die Mauermasse ein wenig vor. Dieser Teil ist gegen Westen zu mit Schiefer bekleidet, nach den anderen Seiten von je einem Paar im Rundbogen oder Korbbogen geschlossener Fenster durchbrochen; die kleinen unregelmässig verteilten Fensteröffnungen in Hausteineinfassung. An einem hoch oben eingemauerten Sandsteinblock die Jahreszahl 1656.

Das Langhaus ist ebenfalls im wesentlichen aus Backstein erbaut, nur der obere Rand des Sockels ist aus Hausteinen gebildet. Das südliche Seitenschiff zählt vier Joche und reicht bis in die Höhe der Westmauer des Turmes, das Nordschiff zählt nur drei Joche und lässt den Turm frei. Äusserlich sind alle Joche gleich gestaltet. Das Hauptschiff hat ein sattelförmiges Schieferdach, das sich auch teilweise auf die

Fig. 60. Manheim. Ansicht der katholischen Pfarrkirche.

Nebenschiffe erstreckt, doch hat jedes Seitenschiffjoch ein besonderes Satteldach mit steilem Giebel. Die an das Südschiff angebaute Sakristei ist von einer geschweiften achtseitigen Schieferhaube des 17. Jh. überdacht.

Die Fenster sind von sehr verschiedener Form und Grösse, meist zweiteilig oder ohne Masswerk. In den Giebeln ist je ein Kreuz ausgebrochen. Die derben Strebepfeiler sind ungegliedert.

Am Chor ist das Backsteinmauerwerk von Tuffsteinbändern durchzogen. Das Ostfenster ist vermauert, die übrigen sind zweiteilig und haben erneuertes Masswerk. Die Strebepfeiler sind hier einfach abgetreppt.

Inneres

Das hallenförmige Innere ist dreischiffig, das Mittelschiff nur wenig überhöht. Die ursprünglich wohl quadratischen Pfeiler sind durch sehr starke Abfasung der Kanten achteckig geworden. Die Rippen der Gewölbe ruhen zum Teil, namentlich im Mittelschiff, auf plumpen Kragsteinen, zum Teil auf polygonalen Konsolen, zum

Teil fehlen diese ganz, namentlich im Südschiff. Wahrscheinlich war — wie bereits gesagt — die Kirche ursprünglich nur zweischiffig, da die südlichen Pfeiler aus Haustein, die nördlichen dagegen aus Ziegelmauerwerk bestehen. Gleichzeitig mit der Hinzufügung des dritten Schiffes wurde der ganze Bau mit Gewölben versehen. Kathol. Pfarrkirche

Die Sakristei hat ein einfaches Gratgewölbe.

Von der Ausstattung sind zu nennen:

Velum mit applizierter Gold- und Seidenstickerei, um 1700. Ausstattung

An der Rückseite des Chors: Steinernes Kruzifix, die Figur weiss übertüncht, Durchschnittsarbeit um 1550.

Der Glockenstuhl trägt die Inschrift: WINANDUS ESSER, PASTOR, ||E FIERI FECIT ||O 1657 ZO AUGS||.

Auf dem Mantel der Glocke von 1653 die Inschrift: IN HONOREM SS. LEONARDI ET ALBANI, TEMPORE WINANDI ESSER, PASTORIS EX HEPPENDORF, A MAGISTRO GODEFRIDO A STUMMEL FUSA SUM ANNO MDCLIII, V NOVEMBRIS. [P.] Glocke

MORKEN.

ALTE KATHOLISCHE PFARRKIRCHE (s. t. s. Martini). BINTERIM u. MOOREN, E. K. I, S. 288, 305. — L. KORTH in den Ann. h. V. N. LII, S. 51; LV, S. 63. Alte kathol. Pfarrkirche

Handschriftl. Qu. Im Pfarrarchiv: Handschriftliche Pfarrchronik von Kaplan URCHS vom J. 1876 (ein zweites Exemplar im Archiv zu Schloss Harff). — Im Gräflich von Mirbachschen Archiv zu Schloss Harff: Verzeichnis der Gerechtsame, Renten u. s. w. der Herrschaft in Harff vom J. 1480, von ARNOLD GYRWISS, pastor der Kirchen Nedermoerck. — Description der länderey deren Harffer einsaassen und jährlicher abgaaben an das hauss Harff im J. 1670. — Catalogus pastorum vom J. 1346 ab.

Im Pfarrarchiv zu Elsen: ZEHENPFENNIG, Digressus historicus vom J. 1751, Blatt 154.

Eine Kirche bestand zu Morken schon im 11. Jh. Schon im J. 1258 erscheint eine parochia Mairke (LACOMBLET, U B. II. Nr. 453. Ebenso um 1300 im liber valoris bei BINTERIM u. MOOREN a. a. O. Vgl. auch die Urk. von 1343 bei LACOMBLET, U B. III, Nr. 391). Aus dieser ältesten Zeit stammte das Langhaus mit dem Chor. Die Patrone waren die Besitzer des Heinsberger Hofes zu Harff; gegen die Mitte des 14. Jh. geht das Recht von den Herren von Loen über an die Besitzer des Hauses Harff (Urk. von 1346 in den Ann. h. V. N. LV, S. 63), in deren Händen dasselbe bis zur Aufhebung der Patronate auf der linken Rheinseite blieb (DUMONT, Descriptio p. 16). Das südliche halbrunde Seitenchörchen wurde wohl noch im 13. Jh. angefügt. Das nördlich an das Chorhaus anstossende sogenannte „Chörchen" oder „Kapellchen" wurde am Ende des 15. Jh., wahrscheinlich 1478, errichtet (Inschrift s. unten), später auch die Sakristei und im 16. Jh. das südliche Seitenschiff und der Turm. Geschichte

Die Kirche war schon in der Mitte des 18. Jh. sehr baufällig, 1871 musste sie im Inneren gestützt werden. Da eine Wiederherstellung ausgeschlossen war, wurde an anderer Stelle, halbwegs zwischen Morken und Harff, eine neue Kirche nach Plänen von *Heinrich Wiethase* durch den Architekten *Theodor Ross* errichtet, die 1895 vollendet war. Der alte Bau wurde 1897 bis auf den Turm abgebrochen (Ansicht Fig. 61. — Grundriss Fig. 62).

Alte kathol. Pfarrkirche Beschreibung

Die alte Kirche, die durch den merkwürdigen Grundriss und die verschiedenen Bauperioden von Interesse war, erhob sich auf einem nach der Erft zu mit einer hohen Aufmauerung versehenen Hügel. Der älteste romanische Teil (im Grundriss tiefschwarz) war aus Tuff aufgeführt; das Chörchen A zeigte über dem Tuffsockel fünf durchlaufende Backsteinbänder, die wohl von einer Erneuerung im 13. Jh. herrührte, wie sie das gleichzeitige Chörchen B auch zeigte. Die Fenster waren zum Teil später eingebrochen und wieder vermauert. An der Ecke c im Norden einzelne grosse Trachytquadern. Das nördliche Chörchen war aus Backstein aufgeführt mit

Fig. 61. Morken. Ansicht der abgebrochenen katholischen Pfarrkirche.

über Eck gestellten Strebepfeilern, das südliche Seitenschiff zeigte ganz einfache Formen in Backsteinarchitektur. Das ganze Langhaus war flach gedeckt, die Hauptapsis war mit einem Halbkuppeldach versehen, das Gewölbe der südlichen Seitenapside war schon früher herausgebrochen. Nach Norden zu fand sich in der Mauer des Chorhauses noch eine flache mit der südlichen Apsis korrespondirende Nische.

Turm

Erhalten ist nur noch der zweistöckige, ganz aus Ziegeln in kleinem Format aufgeführte Turm mit einer Mauerstärke von 1,30 m. Neben dem Turm befand sich eingemauert ein römischer Inschriftstein. (Aachener Zs. I, S. 76). Er befindet sich jetzt, wie auch die frühgothische Thür der Kirche, auf dem Schlosse Harff (s. o. S. 79, Fig. 34).

Ausstattung

Die innere Ausstattung war in Rokokoformen gehalten, der Hauptaltar stammte aus dem J. 1760, die Orgel aus dem J. 1791.

Neben dem ganz mit Epheu umsponnenen Turm steht im Schatten mächtiger Kastanien auf einem gemauerten Unterbau ein steinerner Kalvarienberg (Fig. 63) mit lebensgrossen Steinfiguren, Christus zwischen den beiden Schächern, der Muttergottes und dem h. Johannes, an vielfach geflickten mit Eisen gestützten Steinpfosten; am Fuss die Jahreszahl 1531 und die Wappen der von Harff und von Gertzen gen. Sintzig. Die Stifter waren darnach Goedert von Harff und seine Gemahlin Johanna von Gertzen gen. Sintzig. Über Christus die Halbfigur Gottvaters, in der Linken die Weltkugel, die Rechte segnend erhebend, unter ihm die Taube. Dabei die Inschrift: [DIS] IS MIN LIBSTER SON, IN DEM ICH MIN WOLL BEHAGEN HABEN, DEN HOERT. MATH. 17. Die beiden Schächer sind mit Seilen grausam an die

Alte kathol. Pfarrkirche Kalvarienberg

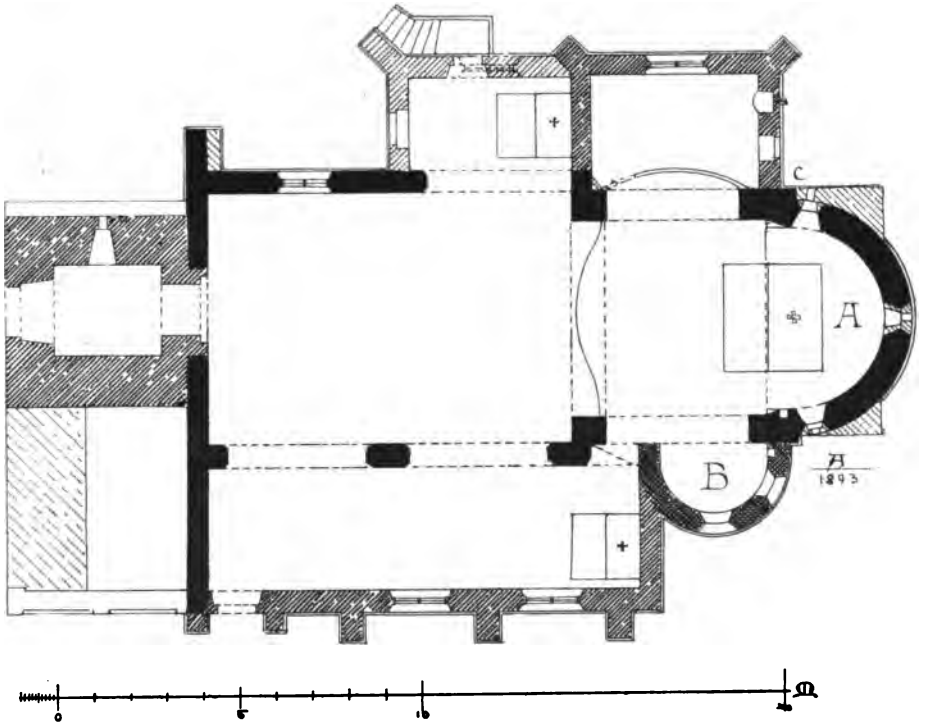

Fig. 62. Morken. Grundriss der abgebrochenen katholischen Pfarrkirche.

Pfosten geschnürt, über ihnen Engel und Teufel, der Engel eine Krone, der Teufel die Seele in Gestalt eines Kindes haltend. Die Figur der Muttergottes ist ergänzt.

Am Turm jüngst eingemauert ein grosser Grabstein in Blaustein (bis zum Abbruch der Kirche vor dem Katharinenaltar in der Kirche liegend) mit dem Alliancewappen Mirbach - Schaesberg, Harfe, Notenblatt und der Inschrift: ANNO POST PARTUM VIRGINEUM 1785, 17. JULII, SPIRITUM, QUEM ANNO 1696 COELITUS ACCEPERAT, IN SENECTUTE BONA COELO PIE REDDIDIT PERILLUSTRIS, GENEROSA DOMINA FELICITAS GABRIELA COMITISSA DE SCHAESBERG, DOMINA IN HARFF ETC., NUPTIALI FOEDERE PERILLUSTRI AC GENEROSO DOMINO CAROLO ADOLPHO JOSEPHO L. B. DE MIRBACH, DOMINO IN HARFF ETC., IN ANNUM 17. IUNCTA, VIDUA PER ANNOS SEX QUINQUAGINTA VERE HONORANDA.

Grabstein

Die übrigen Ausstattungsgegenstände sind in die neue Pfarrkirche überführt.

Ausstattung der neuen Pfarrkirche

Kathol. Pfarrkirche

Holzfiguren. Sitzfigur der h. Anna, 92 cm hoch, mit der Linken ein aufgeschlagenes Buch auf den Knieen haltend, die Rechte segnend erhoben, Ende des 15. Jh., neu polychromiert.

Standfigur der h. Barbara, 80 cm hoch, die Linke an den Turm ihr zur Seite legend, in der Rechten ein Buch, mit feinem und lieblichem Gesicht, Ende des 15. Jh., neu polychromiert.

Fig. 63. Morken. Kalvarienberg neben dem Turm der abgebrochenen kathol. Pfarrkirche.

Standfigur der Madonna, 92 cm hoch, mit beiden Händen das starkbewegte Kind haltend, die Haare lang auf den Rücken herabfliessend, mit sehr reichem, fast barocken Faltenwurf, Anfang des 16. Jh., in der Art der Kalkarer Skulpturen, neu polychromiert.

Kasel von Goldbrokat mit Blumenstickerei in sehr leuchtenden Farben, höchst wirkungsvoll und wohlerhalten, Anfang des 18. Jh.

Kasel von neuem roten Sammet, mit altèn Stäben aus dem Ende des 15. Jh., auf Goldbrokat, auf dem Kreuz der Gekreuzigte mit Maria und Johannes und dem h. Martinus appliziert (sehr beschädigt), auf der Vorderseite die Leidenswerkzeuge in drei Wappenschilden.

Schmiedeeiserner spätgothischer Osterleuchter auf reich profiliertem steinernem Fuss aus dem Ende des 15. Jh. Kathol Pfarrkirche

Weihwasserkessel, 23 cm hoch, vom J. 1492, aus Gelbguss, am Henkel Schildchen von Engeln gehalten mit den Buchstaben: A. G. Inschrift rund um den Leib: HONORABILIS DOMINUS ARNULDUS GYRWYS, PASTOR HUIUS ECCLESIE ET FUNDATOR ALTARIS OMNIUM SANCTORUM, 1492.

Lavabokessel in Gelbguss, Ende des 15. Jh., mit Köpfen am Ausguss.

Silberne Monstranz mit der Inschrift: IRMGARDT GEB. V. EFFEREN, FRAU ZU HARFF († 1635).

Missale mit silbernen Beschlägen und der Inschrift: CAROLUS JOS. L. B. DE MIRBACH, ECCL. CATHEDR. SPIRENSIS SCHOLASTICUS, IN MEMORIAM PIE DEFUNCTAE MATRIS MEAE GABRIEL. FELICIT. L. B. DE MIRBACH, NAT. COMIT. DE SCHAESBERG, AETATIS 90. ANNO OBIIT 17. JULII 1785.

Im nördlichen Seitenchor der auf die Fundation des nördlichen „Chörchens" der alten Morkener Kirche bezügliche Inschriftstein mit der Inschrift: HANC CAPPELLAM ORDINAVIT DOMINUS ARNOLDUS GIRWIS, PASTOR AC PERPETUUS VICARIUS HUIUS ECCLESIAE IN NEDERMORKEN. ANNO DOMINI M||VIII (? wahrscheinlich 1478).

Die Glocken von 1670 und 1435 tragen die Inschriften: Glocken

1. DEO, DEIPARAE, S. ANNAE, S. MARTINO ET SS. OMNIBUS ME REPARANDO OFFERT BARONISSA ANNA MARIA DE EFFEREN IN STOLLBERGH SUB PASTORE IN MORCKEN D. ADRIANO HALL, IUD. PERSONATARIO IN BERG PROPE NIDEGGEN, ANNO CHRISTI MDCLXX (mit dem Wappen der von Effern). Unten: P. MICHELN ET JOS. BORLET ME FECERUNT.

2. . . . VI . . . MARI . . HEICCEN ICH, ICH MEYSTER . . . . VAN S . . . M . . . MA . . . . TRON . . . ODO . ANN . . . M . NI MCCCCXXXV. Die Inschrift ist im Guss verunglückt.

3. URBANUS HEICCCEN (SO!) ICH, QUADE WEDER VERDRIVEN ICH, ANNO DOMINI MCCCCXXXV. [C.]

NIEDERAUSSEM.

KATHOLISCHE PFARRKIRCHE (s. t. s. Joannis Baptistae). BINTERIM u. MOOREN, E. K. I, S. 287; II, S. 158. Kathol. Pfarrkirche

Handschriftl. Qu. Im Pfarrarchiv: Kirchenbuch von 1730 ff., enthaltend: Anniversarien, Rechnungen und eine korrumpierte Abschrift der Urkunde des Propstes Heinrich von Virneburg von 1305 (s. unten). — Status ecclesiae von 1684. — Kirchenbuch und Nachtbahrbuch von 1659 ff. — Abschrift der Stiftungsurkunde der Katharinenbruderschaft von 1444. — Vgl. weiter TILLE, Übersicht S. 100.

Im Stadtarchiv zu Köln: Haupturkundenarchiv Nr. 698a, Regest: Mitteilungen aus dem Stadtarchiv IX, S. 127, Urkunde von 1305, betr. Verleihung pfarramtlicher Rechte an die Kapelle Nederoushem.

Im Pfarrarchiv zu Elsen: ZEHENPFENNIG, Digressus historicus vom J. 1751, Blatt 22.

Zu Niederaussem bestand bereits zu Anfang des 13. Jh. eine Kapelle, von der in dem Chore der jetzigen Kirche noch einige Reste erhalten sind. Dieser Kapelle (appendicium ecclesiae parochialis in Berghem), an welcher schon lange Zeit (dudum) ein Geistlicher funktionierte, verlieh Dompropst Heinrich von Virneburg durch Urkunde vom 22. April 1305 (s. oben), nachdem aus den Einkünften der „überreichen" Geschichte

Kathol. Pfarrkirche

Mutterkirche zu Oberaussem die Jahresrevenüen um 10 Mark vermehrt worden, pfarramtliche Rechte und regelte ihr Verhältnis als Filiale. Den Höfen zu Holtrop sollte es für den Fall, dass sie „jure hereditario" in den Besitz derer von Bolendorp kämen, freistehen, sich nach Belieben zu Bergheim oder Niederaussem zu halten. Das Patronat besass, wie auch bei der Mutterkirche, das Stift zu Kornelimünster, ein Verhältnis, das bis zur Säkularisation bestehen blieb (DUMONT, Descriptio p. 4).

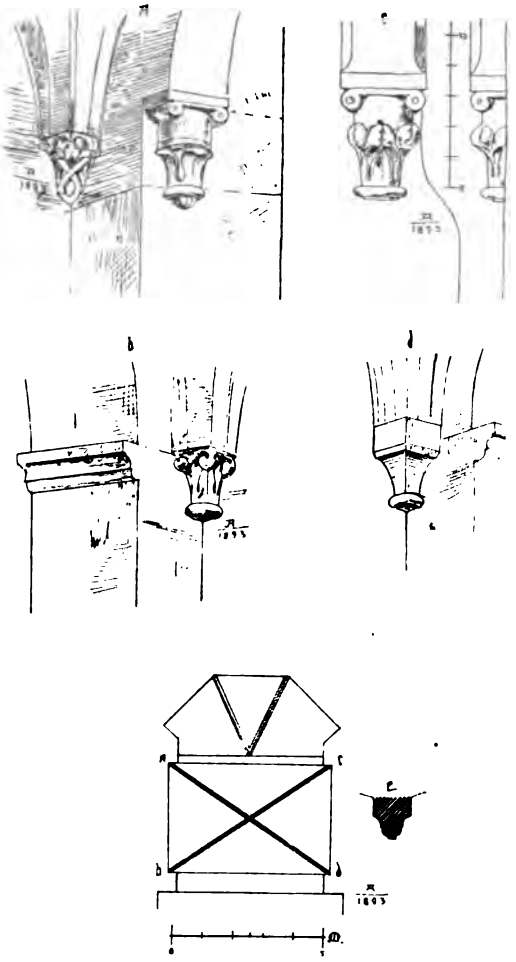

Fig. 64. Niederaussem. Katholische Pfarrkirche. Grundriss des Chores und Einzelheiten.

Ausser den Pfeilern, den Konsolen und dem Gewölbe des Chörchens, die noch aus dem 13. Jh. stammen, gehört der jetzige Bau in seinen wesentlichen Teilen der 1. H. des 16. Jh. an. Vielleicht giebt das Gussjahr der ältesten Glocke — 1527 — einen Hinweis auf die Entstehungszeit der Kirche.

Im J. 1887 wurde während einer Vakanz der Pfarrstelle die schon früher hergestellte Vermauerung der Einschnitte zwischen den Satteldächern der Schiffe thörichter Weise durch Zinnen in hellgelben Backsteinen gekrönt. Einen gleichen Aufsatz erhielten die Turmgesimse. Bei der Restauration des Inneren, die in den letzten Jahren unter Leitung des Regierungsbaumeisters *Julius Busch* in Neuss stattfand, wurden einige wesentliche Veränderungen vorgenommen. Das Mittelschiff, das bis dahin flach gedeckt war, wurde gewölbt, im südlichen Seitenschiff wurden die alten Holzgewölbe durch Backsteingewölbe ersetzt, die Sakristei, die in der Fortsetzung des Südschiffes gelegen war, wurde zum Schiff gezogen und dem Nordchörchen entsprechend mit drei Seiten des Achtecks abgeschlossen. An diese Innenarbeiten sollen sich die Reinigung der Westseite von den Zuthaten der 80er Jahre und die Herstellung der alten Dachlinien schliessen.

Beschreibung

Dreischiffiger, spätgothischer Bau mit vorgelegtem Westturm, im Lichten 18,20 m lang, 14,80 m breit. Als Deckenträger dienen Kreuzpfeiler; die nördliche Reihe derselben ist mit hohem achtseitigem Sockel ausgestattet, ihre Kanten sind nach dem Seitenschiff zu abgefast. Die Gewölberippen entspringen aus einfachen polygonalen Konsölchen, die nur zum kleineren Theile ursprünglich sind.

Chor

Der interessantere Teil des Baues ist der Chor; hier sind noch sehr deutliche Reste eines vorgothischen, in der Spätzeit des romanischen Stils entstandenen Baues erkennbar. Romanisch ist der Kern der Pfeiler, deren zwei — diejenigen, die den

Triumphbogen tragen — noch die alten Kämpfergesimse aufweisen; romanisch sind ferner die hübschen blütenförmigen Konsolen, deren einige in Fig. 64 wiedergegeben sind. Vorgothisch ist dann endlich noch das Chorgewölbe, dessen Rippen ein schon reicheres Profil haben. Kathol. Pfarrkirche

Eine spitzbogige Öffnung führt aus dem nördlichen Seitenschiff in ein Nebenchörchen, das aus einem dreieckigen von drei Seiten des Achtecks abgeschlossenen Joche besteht. Bei der letzten Restauration wurde auch das Südschiff mit einem entsprechenden Chorabschluss versehen.

Der dreigeschossige, von einem achtseitigen Schieferhelm gekrönte Turm ist fast ganz aus Backstein aufgeführt, Tuffstein gelangte nur an den Ecken zur Verwendung. Fenster und Gesimse sind in durchaus stilwidriger Weise erneuert worden, sodass der alte Bestand nicht mehr mit Sicherheit zu erkennen ist. Am Langhaus und Chor besteht der Sockel aus Tuff, ausserdem durchziehen bis zur halben Fensterhöhe Tuffsteinbänder den im übrigen ausschliesslich verwendeten Backstein. Turm

Jedes der Schiffe liegt unter einem besonderen Satteldach. Da der Turm nicht die ganze Breite des Mittelschiffes einnimmt, hat die Westseite eine sehr bewegte Dachlinie, zumal das nördliche Seitenschiffdach beträchtlich höher ist als das südliche. Die Strebepfeiler sind am südlichen Seitenschiff, das früher flach geschlossen war, ohne Abtreppung, an der Nordseite weisen sie dagegen eine zwei- bis dreimalige Abtreppung auf. Der Wasserschlag der zweiten Abtreppung setzt sich bis an die Laibung der mit modernem Masswerk gefüllten Fenster fort. Am Nordchor läuft das untere Gesimse ganz herum. Das Dachgesims setzt nach dem dritten Joch nördlich tiefer an.

Im Inneren öffnet sich die flachgedeckte Turmhalle in breitem Spitzbogen gegen das Langhaus, das drei Joche umfasst. Nur das nördliche Schiff hatte von jeher eine gewölbte Decke, das (gegenwärtig ebenfalls von Kreuzgewölben überspannte) Hauptschiff war früher flach gedeckt, während die Wölbung des südlichen Nebenschiffes in blossem Pliesterwerk hergestellt war. Inneres

An der Südseite des Turmes lebensgrosser Kruzifixus, um 1600. Ausstattung

In der Sakristei ein Holzkruzifix aus derselben Zeit.

In der Pastorat: Zwei Renaissancethürflügel aus Holz, niederrheinische Arbeit aus der 1. H. des 16. Jh., je 1,68 m hoch, 78 cm breit. Die obere durch einen Querstreifen abgetrennte Hälfte ist senkrecht abermals geteilt; jedes der so entstandenen Felder hat in der Mitte ein Medaillon, mit in hohem Relief gearbeiteten Büsten, deren Köpfe jetzt fehlen. Ein gleiches Medaillon ziert den Querstreifen. Die untere, ebenfalls senkrecht geteilte Hälfte hat eine Dekoration von sogen. Pergamentrollen.

Ebendaselbst ein Weihwasserkessel aus Kupfer, 15. Jh., mit als Wappenhaltern gebildeten Henkeln. Der die Henkel verbindende Bügel (in der Sakristei) stellt zwei Schlangen dar, deren aufgesperrte Mäuler einen cylindrischen Griff halten.

Auf dem Speicher verschiedene Holzfiguren; wertvoll darunter nur eine h. Anna selbdritt (das Jesuskind fehlt). Die h. Anna sitzt links auf einer Bank, Maria bedeutend kleiner, von sehr lieblichem Gesichtsausdruck, sitzt neben ihr. Das Kind sass vermutlich zwischen den beiden Frauen. Die Hände fehlen durchweg. Gute Arbeit aus dem Anfange des 15. Jh.

Die Glocken aus den J. 1527, 1662 und 1698 (Intelligenzblatt für den Kreis Bergheim 1860, Nr. 65): Glocken

Kathol. Pfarrkirche

1. Die erste von 1662 mit der Inschrift: S. MARIA, S. IOANNES BAPTISTA, S. IOANNES EVANGELISTA. R. D. IOANNES, PASTOR ET CAPITULI DECURIO, IOHANN VON BALVE, KIRCHMISTER HENRICH HENSEN. ZU GOTTES EHREN LEUTEN ICH, VOR UNGEWETTER BESCHOEREN ICH, AMEN. M. CORT VON STOMMEL GOUS MICH, ANNO MILESIMOSEXAGESIMO LXII, 9. 6 RIS.

2. Die zweite von 1527 mit der Inschrift: JOHANNES HEISSEN ICH, IN DE EIR SENT CATRINEN LUDEN ICH, BUIS WEDDER VERDREVEN ICH. A. D. MV^{c}XXVII.

3. Die dritte von 1698 (1699 ?) mit der Inschrift: REGINA COELI VICTRICE CAREBO RVINA. VIX SONO TVO RETICET, QVIDQVID AB AETHRE NOCET. EDMUNDUS LEFEBVRE ME FECIT ANNO 1698 PASTORE R. D. JOANNE GIVENIUS, J. ADAMS SCHEF., G. WELTER KIRCHMEISTER. [P.]

NIEDEREMBT.

Fränkische Funde

FRÄNKISCHE FUNDE. Um die Mitte der siebenziger Jahre wurden in der Nähe des Ortes, dicht vor Frankeshoven, merowingische Reihengräber gefunden, die, in horizontaler Reihung, etwa dreissig Gerippe enthielten. Unter den Beigaben waren eiserne Waffen, darunter ein zweisschneidiges Schwert, ein Scramosaxus, zwei kleine Messerchen und eine eiserne Schere, ferner Beinkämme mit doppelter Zahnreihe. Auf der Brust der Toten lagen Gefässe aus weissem, fein geschlemmtem Thon mit bläulichschwarzem Überzug und einer primitiven eingepressten Verzierung von nebeneinandergestellten Quadraten. Vgl. dazu B. J. LXIV, S. 204.

Kathol. Pfarrkirche

KATHOLISCHE PFARRKIRCHE (s. t. s. Martini). HEDDERICH, Dissertationum juris ecclesiastici germani vol. I. Bonnae 1783; ders., De parrochiis in Germania, praecipue in Ducatibus Juliae et Montium. — BINTERIM u. MOOREN, E. K. I, S. 299. — DETHIER, Beiträge, S. 69. — v. MIRBACH, Zur Territorialgeschichte I, S. 20 u. 21. — KORTH in den Ann. h. V. N. LII, S. 20. — Acten- Mässige Informativ-Vorstellung etc. an Seithen Reinoldi Bahnen ztl. Abten zu St. Panthaleon binnen Cöllen in puncto der Pfarr zu Niederemb, o. O. u. J.

Handschriftl. Qu. Im Pfarrarchiv: Einkünfte der Pfarre Esch, 16.—18. Jh. — Gründliche und ausführliche Actenmässige Informativ Vorstellung in puncto der pfarr zu Niederemb (s. oben). — Rentenverzeichnisse 17. u. 18. Jh. — Stiftungen von 1500 an. — Vgl. weiter TILLE, Übersicht S. 101.

Im Pfarrarchiv zu Elsen: ZEHENPFENNIG, Digressus historicus vom J. 1751, Bl. 39.

Geschichte

Im J. 1080 (vgl. HEDDERICH S. 269) erhielt S. Pantaleon in Köln vom Erzbischof Sigewin den Zehnten von Niederembt (Emba inferior). Im J. 1246 vereinigte Konrad von Hochstaden, Erzbischof von Köln, die Kirche zu Nieder-Embt mit S. Pantaleon in Köln. (BINTERIM u. MOOREN, D. C. I, Nr. 112.) Auch im liber valoris wird um 1300 eine Pfarre Embe genannt. Im J. 1721 wurde der Abtei S. Pantaleon das Präsentationsrecht durch Erkenntnis des Geheimen Rats zu Düsseldorf bestätigt (vgl. HEDDERICH, De par. S. 6 ff.). An der Nordseite der Kirche ist ein Sandsteinblock mit der Inschrift 1417 eingemauert; von einem Baue, auf den sich diese Jahreszahl beziehen könnte, ist jedoch nichts mehr erhalten. Die gegenwärtig noch vorhandene Anlage ist in den letzten Jahrzehnten des 15. Jh. entstanden, wahrscheinlich überliefert uns ein anderer Inschriftstein, der sich einst an der Südseite befand, aber gelegentlich der Restauration an die Nordseite übertragen wurde, das Datum der Vollendung des Baues: das J. 1496; ein Schlufsstein des Hauptschiffes trägt die Zahl:

XCIX (1499). Der Turm wurde, wie die Inschrift am Thürsturz meldet, erst 1512 vollendet. Das Turmgewölbe stammt in seiner gegenwärtigen Gestalt erst aus dem J. 1552. Kathol. Pfarrkirche

Im J. 1893 wurde die Kirche unter Leitung des Architekten *Theodor Ross* aus Köln restauriert und erweitert. Dem bis dahin nur zweischiffigen Bau wurde ein drittes Schiff, ferner ein mit drei Seiten des Achtecks geschlossener Chor hinzugefügt; ausserdem wurde für die Sakristei, die bis dahin das durch eine Mauer abgeschlossene Ostjoch des Nordschiffes eingenommen hatte, ein besonderer Anbau hergestellt. Die Reste des Masswerks der ehemaligen südlichen Hauptfenster wurden an den Chorabschlüssen wieder verwendet.

Ursprünglich zweischiffiger Bau mit vorgelegtem Westturm und flachem Chorschluss. Länge im Lichten 19,20 m, Breite 12,30 m. Beschreibung

Der im Verhältnis zur Kirche sehr massive, drei Stockwerke hohe Turm ist im wesentlichen aus Backstein errichtet, nur an den Ecken und Fenstern ist Haustein verwendet. Den oberen Abschluss bildet ein achtseitiger Schieferhelm. Für die Treppe ist ein besonderer rechteckiger Ausbau an der Südseite errichtet. Das einfache, von einem sehr schlanken Spitzbogen umrahmte Portal trägt auf dem wagerechten Thürsturz die Inschrift: A. D. MCCCCCXII; das Masswerk des Thürbogens ist neu. Das zweite Turmgeschoss zeigt auf der Nord- und Westseite je zwei grosse spitzbogige Blenden, deren jede durch zwei Pfosten und einen horizontalen Balken in sechs Felder zerlegt ist. Das Masswerk weist spätgothische Formen auf. Die Gliederung des dritten Geschosses ist ähnlich, doch sind hier in der oberen Hälfte die Seitenfelder jeder Blende als Schallöcher geöffnet; nur der Mittelpfosten geht bis an den Bogenscheitel durch, an einer der nördlichen Blenden fehlt auch dieser. An der Südseite ist die Gliederung wegen des die Treppe enthaltenden rechtwinkligen Ausbaus etwas anders, hier sind in den beiden oberen Stockwerken je drei zweiteilige Blenden angebracht. Die oberen Hälften der beiden seitlichen Blenden sind als Fenster geöffnet.

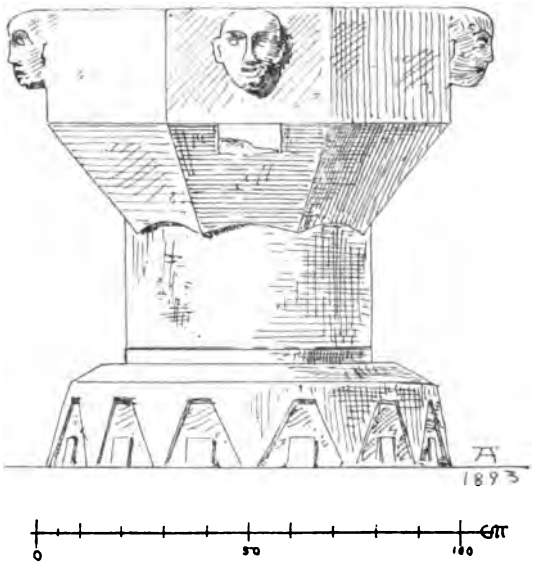

Fig. 66. Niederembt.
Taufstein in der katholischen Pfarrkirche.

Der Langhausbau war früher von zwei Satteldächern bedeckt. Die Strebepfeiler sind dreimal abgetreppt; über sie hinweg läuft ein die Fensterbänke verbindendes Gesimsband. Das Masswerk der Fenster ist durchweg erneuert. Der Chor schloss ebenso wie die früher in den Seitenschiffbau einbezogene Sakristei ehemals flach ab.

Das Innere, das von Kreuzgewölben überspannt ist, zählt drei Langhausjoche. Als Freistützen dienten Kreuzpfeiler mit abgefasten Kanten, die Rippen entspringen durchweg aus Konsölchen. Inneres

Kathol. Pfarrkirche

Gelegentlich der Restaurationsarbeiten fanden sich an verschiedenen Stellen Reste der ehemaligen, wie es scheint, sehr umfangreichen Wandbemalung. Am besten erhalten war ein überlebensgrosser Christophorus (kleine Farbenskizze danach in der Pastorat); leider ging er, wie die übrigen Spuren, bei der Restauration zu Grunde. Dargestellt waren an der Südwand des Chores einzelne Heilige, ferner der h. Georg im Kampfe mit dem Drachen, Christus mit den Leidenswerkzeugen über dem Grabe stehend, eine Verkündigung, endlich eine Kreuzigung. Auf der Darstellung der Verkündigung barg das Einhorn sein Haupt im Schosse der Muttergottes. Zwischen den Fenstern im Obergadem Apostelfiguren. Alles angeblich sehr handwerksmässig auf den ersten Bewurf gemalt, Ausgang des 15. Jh.

Ausstattung Taufstein

In der Turmhalle Taufstein aus Blaustein, 1,08 m hoch, 97 cm breit. Auf einer kreisrunden, mit einem Zickzacküberhang dekorierten Basis erhebt sich der cylindrische Fuss. Auf diesem ruht das achtseitige Becken. Vier Seiten sind mit kräftigen, in starkem Relief gearbeiteten Köpfen geziert; der Kopf an der Rückwand ist nur bossiert (Fig. 65. Vgl. die Taufsteine auf S. 43 und 114 und Kreis Kempen S. 16).

Ciborium

Ciborium, 34 cm hoch, aus vergoldetem Silber. Der Fuss ist geschweift, der Deckel mit Masswerk von spätgothischen Formen und mit eingravierten Renaissanceornamenten geziert. Am Fusse die Inschrift: 1629 NYSZ VILTZ und das Wappen:



Monstranz

Vermutlich aus der gleichen Werkstatt stammt die Monstranz, 55 cm hoch, aus vergoldetem Silber. Der Fuss ist mit eingravierten Darstellungen (Kreuzigung Christi, S. Martin, S. Sebastian, dieser nach dem Dürerschen Stich) bedeckt. Den Knauf umgiebt ein Kranz von Engelsköpfen. Neben dem Cylinder in dem reichen, ganz in Renaissanceornamente aufgelösten Strebewerk stehen die Figürchen der hh. Martin und Sebastian. Die Bekrönung bildet ein Kuppelbau mit gothischen Bogenreihen, dessen Wölbung mit Silberrosetten besetzt ist. Darüber unter einem in einen sechsseitigen Helm endigenden Baldachin S. Martinus mit dem Bettler. Der Helm endigt in einem Kruzifixus. Auf der Rückseite des Kreuzes Maria mit gefaltenen Händen. Angehängt Denkmünzen des 17. u. 18. Jh.

Kelch, 19 cm hoch, aus vergoldetem Silber. Der Nodus wie der des Ciboriums mit einem Kranz von Engelsköpfen geziert. Am Fusse die Jahreszahl 162 (die letzte Ziffer unleserlich).

An der Nordmauer befindet sich im zweiten Joch eine vermauerte Thüröffnung, in die ein Grabstein des 19. Jh. und ein zweiter mit einer unleserlichen Inschrift des 15. Jh. eingelassen sind.

Grabkreuze des 17. und 18 Jh.

Glocken

Die Glocken tragen die folgenden Inschriften:

1. MARTINUS HEISCH ICH, FRANCISCUS RACLE (?) LOTHARINGUS GOSZ MICH ANNO 1612. CONCLAMO VIVOS, PLANGO DEFUNCTOS, CONFRINGO FULGURA, PUBLICO SACRA, LAUDO DEUM.

2. MARTINUS LEGROS ME FECIT. DECANO, VOCE PIA TIBI CLANGO, VIRGO MARIA. ||| AB PAT |RE PANTALEONE MARX ABBATI |,||| COLONIAE ,|O|| O CAPITULARE 1764.

Die zweite Zeile ist gewaltsam zerstört worden.

Auf dem Glockenstuhl die Inschrift: ANN 168| 24 FE'|.

Haus Richartzhoven

HAUS RICHARTZHOVEN. v. MIRBACH. Zur Territorialgeschichte I, S. 21.

Ein Godart von Richartzhoven wird bereits im J. 1364 urkundlich genannt. Ende des 14. Jh. war das Gut im Besitze der Voss von Embt. Am Ausgange de

16. Jh. gehörte es der Familie Iven von Esch. Anna Iven von Esch brachte die Burg im J. 1613 durch Heirat an den gräflich Salmschen Hofmeister Konrad Rembold von Wrede. Der Abt von Sickingen-Ebernburg (1745—1763) zu Kornelimünster kaufte das Gut für die Abtei, die bis zur Säkularisation Besitzerin blieb. Der gegenwärtige Eigentümer ist Herr Karl Bayer. Haus Richartzhoven

Die Burggebäude stammen aus dem 17. u. 18. Jh. Der älteste Gebäudeteil ist ein viereckiger mit einem barocken Schieferhelm abgedeckter Eckturm, der an der Vorderseite in Eisenankern die Jahreszahl 1667 trägt. Über der Thür des Herrenhauses trägt ein viereckiger Stein das Wappen des obengenannten Abtes von Kornelimünster, darunter auf einem Bande die Inschrift: CANDORE AC AMORE BINOQVE NITENS OLORE (1757). [P.]

OBERAUSSEM.

KATHOLISCHE PFARRKIRCHE (s. t. s. Vincentii mart.). BINTERIM u. MOOREN, E. K. II, S. 158. Kathol. Pfarrkirche

Handschriftl. Qu. Im Pfarrarchiv: Pfarrchronik vom Pfarrer TH. RICHARTZ aus dem J. 1893, darin Aussemer Waldordnung von 1569, Weisthum und Oberaussemer Vrohn von 1719. — Urkunden von 1306 ab. — Kirchenrechnungen von 1710 an. — Catalogus pastorum von 1370 ab. — Vgl. TILLE, Übersicht S. 101.

Im Pfarrarchiv zu Elsen: ZEHENPFENNIG, Digressus historicus von 1751, Bl. 23.

Durch Urkunde von 1306, crastino Reminiscere (Abschrift des vorigen Jahrhunderts im Pfarrarchiv) verleiht der Kölner Archidiakon der „capellae in Ouerousheim — appendicium ecclesiae parochialis in Bergheym —" verschiedene pfarramtliche Rechte und regelt ihr Verhältnis als Filiale zur Mutterkirche. Das Geistliche Erkundigungsbuch vom J. 1550 spricht von einer „Kapelle, der Moderkirchen zu Nederaussem zugehörig", während diejenigen vom J. 1559 und 1582 Oberaussem als unter Bergheimerdorf gehörend bezeichnen. Das Patronat besass die Abtei Kornelimünster bis zur Säkularisation. Im J. 1730 wurde die Kirche restauriert und nach Osten erweitert. Im J. 1878 wurde durch den Architekten *Lange* ein dreischiffiger gothischer Neubau an anderer Stelle begonnen, der 1881 eingeweiht ward; die alte Kirche wurde hierauf abgebrochen. Der alte Bau besass einen noch romanischen Turm von kolossaler Mauerstärke, ein einschiffiges Langhaus aus Backstein mit Tuffstein aus dem Anfang des 14. Jh., der Ostteil war 1730 angefügt; sie war nur 10 m lang und 6,70 m breit. Geschichte

Von der Ausstattung zu nennen: Kasel von neuem weifsseidenen Brokat mit alten Stäben vom Ende des 15. Jh. (1887 restauriert), darstellend auf dem Kreuz den Heiland zwischen den hh. Katharina und Barbara, am Fusse Johannes und Maria, auf der Vorderseite die Passionswerkzeuge, in Applikation aufgesetzt späteres Wappen (?) mit der Beischrift: H B 1622. Ausstattung

Eigentum des Herrn Pfarrers Th. Richartz: Triptychon, von Holz, das Mittelbild 46 × 44 cm gross, Werk eines kölnischen Meisters aus der 2. H. des 15. Jh., in der Art des Meisters des Marienlebens, doch mit derberen Köpfen. In der Mitte der Gekreuzigte zwischen Maria und Johannes, links Beweinung Christi, rechts Grablegung, auf reichem landschaftlichen Hintergrund. Zu Füssen Christi der Donator knieend in schwarzer Klerikertracht. Auf den Aussenseiten Johannes der Täufer und der h. Hieronymus. Gemälde im Pfarrhaus

Kathol. Pfarrkirche

Tafelbild, von Holz, 69 × 47 cm gross: Christus, in rotem Mantel mit der Kreuzesfahne erscheint nach der Auferstehung seiner Mutter (?), die betend in einem hölzernen Gestühl sitzt. Weder niederrheinisch, noch niederländisch, (vielleicht spanisch?). [C.]

OBEREMBT.

Kathol. Pfarrkirche

KATHOLISCHE PFARRKIRCHE (s. t. ss. apost. Simonis et Judae). DETHIER, Beiträge S. 69. — BINTERIM u. MOOREN, E. K. I, S. 299; II, S. 173. — Weisthum

Fig. 66. Oberembt. Ansicht der katholischen Pfarrkirche.

des Fronhofes zu Oberembt: LACOMBLET, Archiv N. F. II, S. 10. — V. MIRBACH, Zur Territorialgeschichte I, S. 17. — L. KORTH in den Ann. h. V. N. LII, S. 21. Kathol. Pfarrkirche

Handschriftl. Qu. Im Pfarrarchiv: Neuere Pfarrchronik. Über die übrigen Bestände vgl. TILLE, Übersicht S. 102.

Im Pfarrarchiv zu Elsen: ZEHENPFENNIG, Digressus historicus vom J. 1751, Blatt 39.

Im liber valoris um 1300 erscheint Oberembt noch nicht, das dort angeführte Embe bezieht sich auf Niederembt, die Mutterkirche von Oberembt. Der liber collatorum nennt als Patrone von Oberembt den Herzog von Jülich und den Abt von Geschichte

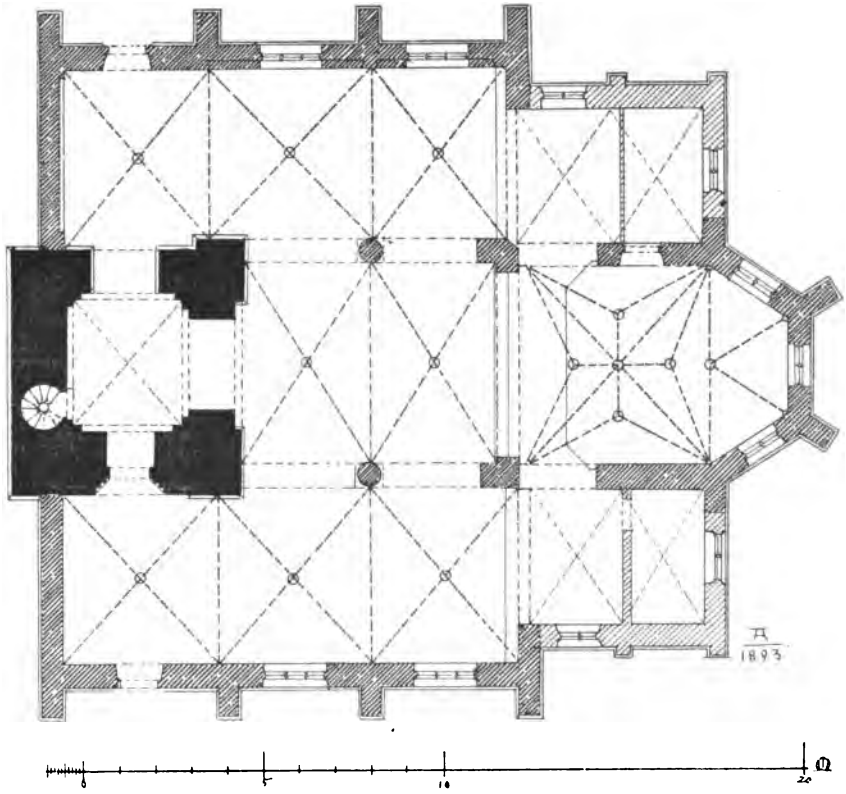

Fig. 67. Oberembt. Grundriss der katholischen Pfarrkirche.

S. Pantaleon in Köln. Das Geistl. Erkundigungsbuch von 1550 bezeichnet Oberembt als eine Kapelle mit allen Sakramenten und Sepultur.

Der älteste Teil der jetzt bestehenden Kirche ist der Chor und die nördlich anstossende Sakristei, die noch dem 14. Jh. angehören. Im J. 1410 (Inschrift s. unten) wurde dann der neue Turm aufgeführt und wohl etwas später das Mittelschiff. Im Anschluss daran das nördliche Seitenschiff, das 1524 mit einem neuen Portal versehen ward (Inschrift s. unten), das südliche erst 1847 angebaut; dadurch erhielt das Innere die fast quadratische Form.

Dreischiffige Hallenkirche mit eingebautem Westturm, im Lichten 19,60 m lang, 16,40 m breit. Das Material ist Backstein, am nördlichen Seitenschiff mit breiten Tuffbändern (Ansicht Fig. 66, Grundriss Fig. 67). Beschreibung

Kathol. Pfarrkirche

Der kräftige, an der Westseite nur um 80 cm vorspringende Turm ist nach Westen in den beiden unteren Geschossen ungegliedert, während er auf der Nord- und Südseite je zwei grosse zweiteilige Blenden zeigt, mit reichem spätgothischen Masswerk in rotem Sandstein. Das oberste Stockwerk ist auf jeder Seite durch zwei grosse zweiteilige Blenden gegliedert, die in der oberen Hälfte als Schallöcher für die Glockenstube ausgebildet sind. Unter dem mittleren Gesims sind die Blenden schon einmal durch nasenbesetzte Spitzbogen abgeschlossen. Oberhalb des Portales des Turmes die Inschrift: JESUS, MARIA, SIMON ET JUDAS, 1410.

Fig. 68. Oberembt. Bauernhaus vom J. 1667.

Das Langhaus zeigt im Äusseren zweimal abgetreppte Strebepfeiler und unter den Sohlbänken der dreiteiligen Masswerkfenster mit Fischblasenmotiven ein durchgeführtes Gesims. Über jedem Joch der Seitenschiffe ein eigenes rechtwinkelig zur Hauptachse gestelltes Walmdach. Das Portal im ersten Westjoche der Nordseite hat einen horizontalen Sturz mit der Inschrift: ANNO DOMINI MCCCCCXXIIII.

Inneres

Im Inneren ist die Turmhalle, die sich nach drei Seiten in Spitzbogen öffnet, mit einem Kreuzgewölbe überdeckt, dessen Rippen sich in den Ecken totlaufen; in der Westmauer ist eine Wendeltreppe angebracht. Die Pfeiler selbst haben die Stärke von 1,50 m. Das Langhaus besteht nur aus zwei Jochen. Die einzigen Stützen sind zwei kräftige Säulen mit einfacher achtseitiger Basis und vierseitigem hohlprofilierten Kämpfer, über dem die ungegliederten Spitzbogenarkaden aufsetzen. Die Rippen der Kreuzgewölbe sitzen an dem Körper der Säulen selbst wie an den Aussenmauern auf kleinen polygonalen Konsölchen auf. Unter den Fenstern ziehen sich an der Nordseite im Flachbogen geschlossene Blenden hin.

Die beiden Seitenschiffe schliessen nach Osten mit leicht eingerücktem rechteckigen Chörchen ab, die nach Norden und Süden einfache zweiteilige Fenster zeigen. Mit dem Hauptchor sind sie durch einfache spitzbogige Öffnungen verbunden. Das neuere südliche Seitenschiff ist dem nördlichen entsprechend behandelt.

Der geräumige Hauptchor ist mit einem einzigen grossen Sterngewölbe versehen. Die kräftigen Rippen ruhen auf Dreiviertelsäulchen, deren Kapitäle Fratzen, Laubwerk und (hinter dem Hochaltar) hockende Figürchen tragen. Kathol. Pfarrkirche

Die im Osten an das nördliche Seitenschiff anstossende Sakristei besteht ganz aus Tuff und liegt unter eigenem Satteldach. Sie zeigt vortretende Strebepfeiler und zwei (erneute) zweiteilige Fenster.

An der Wand des nördlichen Seitenschiffes nahe der Thür: Holzfigur des h. Christophorus, lebensgross, vom Ende des 15. Jh., gut durchgearbeitetes charaktervolles Werk, niederrheinische Arbeit. Der Heilige in kurzer Kutte mit Mantel schreitet mit nackten Beinen durch die Fluten und stützt sich mit dem linken Arm, von dem der Ärmel herabgeglitten ist, auf einen kräftigen Baumstamm. Die Rechte hat er in seine Hüfte eingestemmt. Auf der rechten Schulter sitzt das mit langem Hemdchen bekleidete Kind, mit der Linken die Weltkugel stützend, die Rechte segnend erhoben. Die Köpfe sind sehr fein ausgeführt. Leider mit Ölfarbe überstrichen. Skulptur

Glocken. Die erste von 1504 mit der Inschrift: SANCTA ANNA, SANCTA KATERINA HEISCHEN ICH, TZO DEM DIENSTE GOTZ LUDEN ICH, DEN DUIVEL VERJAGEN ICH, GREGORIUS VAN TRIER GOIS MYCH ANNO DOMINI MV^{c}IIII. Glocken

Die zweite von 1452 mit der Inschrift: JHESUS NASARENUS REX JUDEORUM. MARIA, JOHANNES, SIMON ET JUDAS. ANNO DOMINI MILESIMO CCCC^{o}LII°. JACOP DE VENLO.

Bauernhaus, vor der Kirche gelegen (Nr. 182), interessanter Fachwerkbau vom J. 1667 (Fig. 68). Der vorgekragte Oberstock ruht auf fünf kräftigen mit ausgeschnittenen Eckriegeln versehenen Holzstützen, die wieder auf einem horizontalen Balken aufsitzen, der von einem gemauerten Unterbau getragen wird. Die Anlage ist ähnlich dem alten Rathaus zu Kempen (Kunstdenkmäler des Kr. Kempen, S. 96.) Das Haus ist ein besonders interessantes Beispiel des in der ganzen Gegend häufigen Typus. Die Überbauten führen den Namen Leuv (Laube); mehrfach findet sich die Überlieferung, dass unter ihnen Gerichtssitzungen abgehalten worden seien. [C.] Bauernhaus

PAFFENDORF.

KATHOLISCHE PFARRKIRCHE (s. t. s. Pancratii). DETHIER, Beiträge S. 149. BINTERIM u. MOOREN, E. K. I, S. 299. — GERSS, Höfe und Hofesrechte des ehemaligen Stifts Essen: Zeitschr. des berg. Gesch.-Vereins 1876, S. 121 ff. — Weisthum des Fronhofes zu Paffendorf: LACOMBLET, Archiv N. F. II, S. 7. — v. MIRBACH, Zur Territorialgeschichte I, S. 17. u. 20. — KORTH in den Ann. h. V. N. LII, S. 54. — FÜSSENICH, Zur Geschichte des Kuzzichgaus: Rhein. Gesch. IV, S. 193. Kathol. Pfarrkirche

Handschriftl. Qu. Im Pfarrarchiv: Chorbuch mit Noten aus dem 15. Jh., Perg.-Hs., darin Kalendarium vom Anfange des 15. Jh. mit Eintragungen über Anniversarien. — Über die weiteren Bestände vergl. TILLE, Übersicht S. 102.

Im Freiherrlich von Bongartschen Archiv zu Paffendorf (s. u. S. 142): Urkunden und Akten zur Geschichte der Herrschaft Paffendorf.

Im Pfarrarchiv zu Elsen: ZEHENPFENNIG, Digressus historicus vom J. 1751, Bl. 158.

Zu Paffendorf bestand schon im 11. Jh. eine Kirche, von der noch der Unterbau des Turmes stammt. Um die Wende des 12. Jh. ist dann der Oberbau des Turmes ausgeführt worden. Die Kirche erscheint schon frühzeitig als Pfarrkirche. Am Ende des 15. Jh. wurde das romanische Langhaus abgebrochen; am 6. Juni 1493 Geschichte

Kathol. Pfarrkirche

weihte Weihbischof Johann Spender aus Marburg (die Urkunde wurde bei dem Abbruch im sepulcrum gefunden) den neuen Hochaltar.

Im Jahre 1502 (ZEHENPFENNIG a. a. O.) war der dreischiffige spätgothische Neubau vollendet.

Am 16. Oktober 1746 wurde die Kirche samt dem grössten Teil des Dorfes durch Brand zerstört; das Langhaus ward 1747, der Turm erst 1762 wiederhergestellt (DETHIER, Beiträge S. 155). Die Kirche ist in den sechziger Jahren einer umfassenden Restauration unterzogen worden.

Beschreibung

Fig. 69. Paffendorf. Ansicht der katholischen Pfarrkirche.

Dreischiffiger spätgothischer Bau mit romanischem Turm, im Lichten 22,90 m lang, 17,60 m breit. (Ansicht Fig. 69, Grundriss Fig. 70.)

Der Unterbau des Turmes besteht aus ganz rohem Bruchsteinmauerwerk von Wacken und Findlingen mit Eckverklammerung von verschiedenartigen Quadern, meist von Liedberger Sandstein. Nach Süden und Norden kleine schlitzartige Fenster mit stark abgeschrägten, in Tuffziegeln ausgeführten Gewänden. Auf der Südseite daneben ein vermauertes Portal. Der Oberbau besteht aus Tuff und zeigt drei Stockwerke mit der üblichen spätromanischen Gliederung, in den beiden ersten Geschossen je drei Blenden mit Rundbogenfries und Lisenen, in dem letzten Geschoss je zwei, darin für die Glockenstube romanische Doppelfenster mit Würfelkapitälen. Über diesem Stockwerk erheben sich vier steile Giebel, in denen eine Kleeblattblende zwei schmale Rundbogenfenster mit einer schmalen Rundbogennische dazwischen einschliesst. Vierseitiger moderner Helm mit sehr stark ausgezogenen Rhomben. An der Südostecke des Turmes ist ein viereckiges Treppentürmchen in Backstein angebaut.

Das Langhaus besteht aus Backstein mit Tuffbändern und ist ganz schmucklos. Die Fenster sind dreiteilig (mit erneuertem Masswerk), die Strebepfeiler dreimal abgetreppt.

Inneres

Das Innere des spätgothischen Baues ist sehr einfach: die zwei Pfeilerpaare sind an den Kanten abgefast, nach dem Mittelschiff treten ihnen Dreiviertelsäulen vor, in den Seitenschiffen ruhen die Rippen auf Konsolen. Die Seitenschiffe sind

flach geschlossen; an das nördiche stösst im Osten die Sakristei, an das südliche das Freiherrlich von dem Bongartsche Oratorium. Kathol. Pfarrkirche

Als südlicher Seitenaltar, früherer Hauptaltar, ist ein dreiteiliger flandrischer Schnitzaltar aus der Antwerpener Schule, kurz nach 1500, aufgestellt, 1862 restauriert und neu polychromiert (vgl. Intelligenzblatt für den Kreis Bergheim 1862, Nr. 47; 1863, Nr. 2). In dem Mittelfeld Christus am Kreuz zwischen den beiden Schächern, am Fusse des Kreuzes ein heulender Hund, daneben Reiter und Kriegsknechte. Nach vorn links Maria zusammenbrechend, gehalten von Johannes und einer anderen weinenden Frau, unter dem Kreuze Maria Magdalena. Zur Rechten zwei Kriegsknechte. Unter diesem Hauptfelde ein niedrigeres Feld mit dem auf einem Thronsessel unter einem Baldachin schlafenden Jesse, aus dessen Brust der Baum wächst. Schnitzaltar

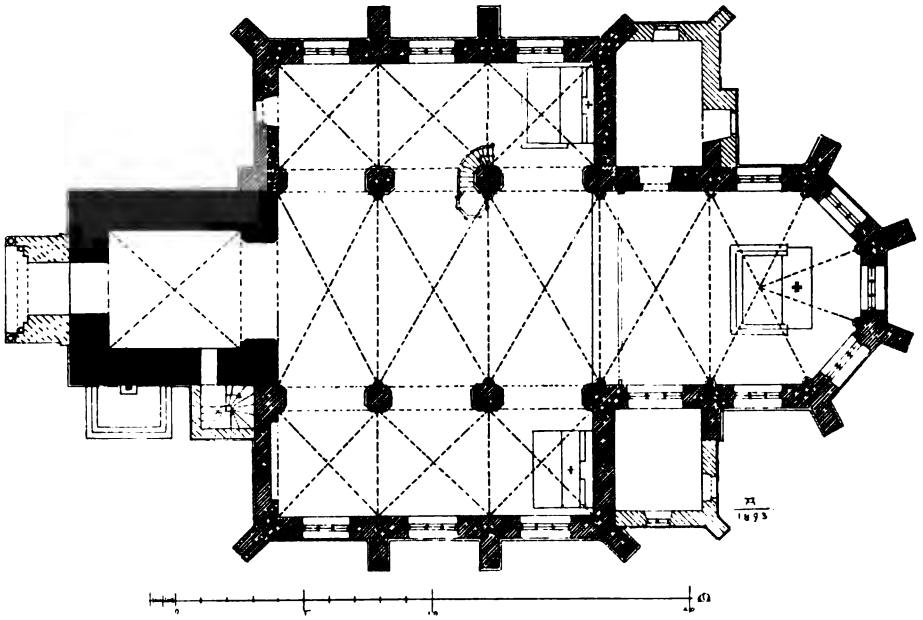

Fig. 70. Paffendorf. Grundriss der katholischen Pfarrkirche.

Zur Seite wie gewöhnlich die vier Propheten mit abenteuerlichen Hauben und grossen Spruchbändern, der eine zur Linken auf einen Stock gestützt und mit Brille. Der Stammbaum zieht sich als breiter Rankensaum um das obere Hauptfeld herum, auf beiden Seiten wachsen die Figuren von sechs Königen daraus hervor.

In dem linken Hauptfeld die Kreuztragung: Christus wird von wüsten Kriegsknechten vorwärts gestossen. Darüber ein reicher Baldachin, rechts und links auf Konsolen kleine Grüppchen: Geisselung und Ecce homo. Darunter zwei kleine Darstellungen nebeneinander: die Verkündigung und die Geburt Christi.

In dem rechten Hauptfeld die Kreuzabnahme. Der Leichnam Christi liegt ausgestreckt unter dem Kreuz, gehalten von Josef von Arimathia, im Hintergrund Maria und Johannes, links Nikodemus mit der Dornenkrone, rechts Maria Magdalena. Zur Seite auf Konsolen kleine Gruppen: Christus erscheint der Maria Magdalena im Garten und Maria vor dem Engel am Grabe. Darunter zwei kleine Darstellungen nebeneinander: Die Darstellung im Tempel und die Anbetung der Könige.

Kathol. Pfarrkirche

Unter dem Altarschrein eine gemalte Predella mit den Köpfen Christi und der zwölf Apostel, treffliche flandrische Arbeit in der Art des *Quentin Massys,* mit gut charakterisierten, sehr verschiedenen Köpfen.

Kanzel

Kanzel, interessantes Werk der Spätrenaissance, vom J. 1619, in Holz, aus der Antoniterkirche zu Köln stammend. Sie ist oben und unten durch ein kräftiges stark verkröpftes Gesims abgeschlossen, die untere Endigung bildet ein Knauf mit Engelsköpfen. Zwischen Pilastern, denen Hermen vortreten, die Brustbilder von fünf Ordensheiligen. Auf dem achtseitigen Schalldeckel ein posaunenblasender Engel. Das Geländer der Treppe reich geschnitzt mit Engelsköpfchen in der Mitte der Felder. An der Rückwand das Doppelwappen Wolff-Metternich und Truchsess von Wetzhausen.

Weihwasserkessel, Ende des 15. Jh., Gelbguss, an den Henkeln Engelsfiguren mit dem Allianz-Wappen Bongart-Arhenteel (heir. 1484).

Fig. 71. Schloss Paffendorf nach der Zeichnung von Welsers aus d. J. 1723.

Sechszehn Totenschilde der Familie von dem Bongart, das älteste aus dem Jahre 1631.

Auf dem Kirchhof eine grosse Zahl der gewöhnlichen Steinkreuze aus dem 16., 17. u. 18. Jh., einige mit rohen fast archaistischen Skulpturen, den Gekreuzigten mit Maria und Johannes darstellend.

Glocken

Glocken. Die einzige bei dem Brande von 1746 verschont gebliebene Glocke stammt aus dem J. 1532 und trägt die Inschrift: JESUS MARIA VOCOR, GLORIA IN ALTISSIMIS DEO ET IN TERRA PAX HOMINIBUS BONAE VOLUNTATIS. PER ME JOHANNEM TREVERIS 1532.

Die zweite von 1747 mit der Inschrift: BENEDICAMUS PATREM ET FILIUM CUM SANCTO SPIRITU. PANCRATIUS VOCOR. M. LEGROS ME FECIT 1747.

Die dritte mit der Inschrift: JESUS, MARIA VOCOR. CHARITAS FRATERNITIS (statt FRATERNITATIS) MANEAT IN VOBIS. Hebr. 13.

Eine ältere Glocke, die sog. Mefsschelle, trug die Inschrift: MARIA BIT VUR UNS. ANNO 1528.

Schloss

SCHLOSS. DETHIER, Beiträge S. 149. — JOSEPH STRANGE, Genealogie der Herren und Freiherren von Bongart, Köln 1866. — DUNCKER, Rheinlands Schlösser und Burgen mit Abbild. — ROBENS, Landständischer Adel des Niederrheins I, S. 256. — Statistische Beschreibung des Kreises Bergheim S. 34.

Handschriftl. Qu. Das Freiherrlich von dem Bongartsche Archiv in Paffendorf, wohl geordnet und mit übersichtlichem Repertorium versehen, enthält Urkunden und Akten zur Geschichte der Herren von dem Bongart 1406–1554, Akten über die Herrschaft Schoenau (Kreis Rheinbach) von 1693 an und die Herrschaft zur Heyden von 1367 an, über die Herrschaft Herwinandsrath (Holland) von 1321 an, über die Herrschaft Blyt

und die Brabanter und Luxemburger Herrschaften. An grösseren Beständen sind vor allem zu nennen die Akten über die Herrschaften Paffendorf und Glesch, über Bergerhausen, Nothberg, Nothhausen, Niedermörmter, Holtzem, Gereonsweiler. Dann Akten in Buschangelegenheiten von 1667—1714 nebst Ordnungen für den Bürgenwald. Vgl. ausführlich TILLE, Übersicht S. 103. Schloss

Ältere Abbildungen: Abbildungen

1. Ansicht des Schlosses von Süden auf einem Ölgemälde der Jahreszeiten im Schloss Paffendorf vom Anfang des 18. Jh.; vor der Südseite ein grosser holländischer Garten, die Langseite des Schlosses mit drei kleinen Giebeln.

2. Ungenaue Ansicht aus dem J. 1723 bei *von Welser* (vgl. o. S. 38 und Fig. 71).



Fig. 72. Schloss Paffendorf, Ansicht nach der Lithographie von F. Müller vor dem Umbau.

3. Ansicht des Schlosses von Südost, aus dem J. 1832. Zeichnung von *Johanna Freiin von Gudenau* im Schloss Harff.

4. Lithographie in der Serie der Erftschlösser vom Maler *F. Müller* um 1850 (Bonn, bei Henry & Cohen), gute Ansicht von Osten und Details (Fig. 72).

5. Lithographie, 18×13,5 cm, von *Caroline Freiin von Bongart,* das Haupthaus um 1840 zeigend.

6. Farbige Lithographie bei DUNCKER a. a. O.

Die Herrschaft Paffendorf war ursprünglich ein von den Pfalzgrafen am Rhein den Grafen von Jülich aufgetragenes Lehn, schon im J. 1230 wird die Vogtei Paffendorf als solches erwähnt (BROSIUS, Annales I, p. 33). Geschichte

Die Herrschaft kam hintereinander an die Herren von Gymnich, die Herzöge von Brabant, die Grafen von Neuenahr und gelangte später pfandweise an die Herren von dem Bongart (wohl erst nach 1512: LACOMBLET, UB. IV, Nr. 505).

Schloss

Seit dem Beginn des 16. Jh. befindet sich Paffendorf im ununterbrochenen Besitz dieses Geschlechts. In den J. 1531—1546 (Inschriften von 1531, 1538, 1546 s. u.) führen Wilhelm von dem Bongart und seine Gattin Maria Mascherel einen vollständigen Neubau auf. Im J. 1629 wurde Werner von dem Bongart in den Freiherrenstand erhoben; im J. 1800 nimmt der Reichsfreiherr Ferdinand von dem Bongart seinen dauernden Aufenthalt auf dem Schlosse, während die Familie bisher meist auf anderen Gütern gewohnt hatte. Das Schloss ist in den J. 1861—1865 durch den Baumeister *Lange* vollständig umgebaut worden: der interessante Renaissancebau wurde dabei durch aufgesetzte und vorgeklebte Zinnen, Türmchen, Balustraden, Balkone in ein romantisches gothisches Schloss umgewandelt. Der jetzige Besitzer ist Herr Baron Pius von dem Bongart.

Beschreibung Vorburg

Das Schloss besteht aus dem Herrenhaus, das durch besondere Gräben abgeschlossen ist, und der Vorburg. Die Vorburg mit den Wirtschaftsgebäuden setzt sich aus drei langen im rechten Winkel aneinander stossenden Trakten zusammen, an den Ecken springen kräftige viereckige Ecktürme mit abgeschrägtem Sockel in den Weiher, der die ganze Anlage umzieht, vor, dreistöckig mit geschweifter Haube und achtseitigem geschieferten Aufsatz. In den Wetterfahnen das Bongart-Walpotsche Alliancewappen. Auf der Innenseite an dem Wirtschaftshof die Inschrift: ANNO 1745 in Eisenankern. Die langen Trakte liegen unter schlichten Satteldächern, nach aussen nur wenige schlitzartige Fenster. Die beiden Thore der Vorburg sind durch den *Lange*schen Umbau mit modernen Skulpturen aufgeputzt, das vordere von zwei Türmchen flankierte Thor mit dem Alliancewappen Bongart-Walderdorf zwischen zwei Rittern, unter der Durchfahrt des hinteren Thores ein Balken mit dem Doppelwappen Bongart-Mascherel und der Inschrift: ANNO DOMINI MDXXXI.

Herrenhaus

Das Herrenhaus besteht aus einem zwölf Achsen langen zweistöckigen Hauptflügel, dem an der Südwestecke ein Rundturm vortritt. Der Flügel war ursprünglich ganz schlicht, nur mit abgetreppten Giebeln, mit einem grossen Satteldach und einfachen rechteckigen Fenstern versehen; bei dem *Lange*schen Umbau sind ihm drei Giebelchen vorgesetzt worden, über und unter den Fenstern sind Masswerkblenden in Haustein angebracht, auf der ganzen Süd- und Ostseite ist ein auf Backsteinpfeilern ruhender Balkon mit Sandsteinbrüstung errichtet worden. Im mittleren Giebel die Jahreszahlen 1861 und 1865.

An diesen Haupttrakt lehnt sich ein kurzer und ein längerer Flügel im rechten Winkel an. An der Nordostecke erhebt sich der runde Hauptturm, der bei dem Umbau ebenso wie der südwestliche Turm einen vorgekragten Zinnenfries erhalten hat; die Kragsteine werden hier zum Teil noch durch freie Säulchen gestützt; die Fenster sind durchweg neu.

Im inneren Schlosshof sind gleichfalls die Zinnen herumgeführt; in den Ecken ausladende Giebel, davor eine gothische Balustrade auf fünf freistehenden Pfeilern. An dem schmalen Gebäudetrakt (am Eingang zur Schlosskapelle) noch eine Renaissancethür in Hausteinumrahmung mit gedrücktem Kielbogen, den Wappen Bongart und Mascherel und der Inschrift: O HERE, ERBARME DICH UNSER. Dem Hauptflügel tritt nach dem inneren Schlosshof ein Treppentürmchen vor, unten viereckig, oben aus fünf Seiten des Achtecks konstruiert. Daneben noch ein kleiner alter Backsteingiebel mit einem hölzernen Krahnenbalken, dessen untere Seite als Drache behandelt ist.

Auf der Nordseite springt noch ein unregelmässiger Trakt vor, auch einen Teil der Nordseite des Hofes abschliessend. Daran eine Tafel in rotem Sandstein mit vier in kräftigen Renaissanceformen stilisierten Wappen, bezeichnet als BONGART, MASCHEREL,

ERCKENTHIEL, SCHÖNRATH, und mit der Inschrift: ANNO DOMINI 1546. WILHELM VON DEM BONGART, RITTER, HER ZO HERWINANTSRODE, VON HEIDEN UND VON DER BLIT, ERFKAMERER DES FURSTENDUMBS GULICH, UND FRAUWE MERGE MARSERIEL, SEINE ELIGE HUISFRAUWE. Schloss

An der Ostseite des Westflügels oben die drei Alliancewappen Bongart-Walpot, Walpot-Walderdorf, Walderdorf-Beissel. Im Erdgeschoss eine Inschrifttafel mit den Alliancewappen Bongart-Mascherel, Bongart-Pallant, Pallant-Hompesch und der Inschrift: 1538. VERBUM DEI MANET IN ETERNUM. An der Nordseite dieses Westflügels ist bei dem Umbau eine plastische Gruppe angebracht, die die Ernennung des Gerard von dem Bongart zum Jülichschen Erbkämmerer durch Herzog Wilhelm von Jülich darstellt.

Im Park ist unter dem Freiherrn Ludwig von dem Bongart ein hübscher und malerischer Pavillon aufgeführt mit fünf spätgothischen Säulen vom Anfang des 16. Jh., auf hohem Sockel und mit geometrischem Ornament umsponnen, welche aus Heiden bei Aachen stammen.

Das Innere des Schlosses ist in den 60er Jahren gleichfalls vollkommen im gothischen Stil umgebaut worden, nur in dem Obergeschoss haben sich geringe Reste der alten Einrichtung aus der Mitte des 18. Jh. erhalten. Erwähnenswert sind von der Ausstattung eine Anzahl eingelegter Möbel des 17. Jh., die grosse Reihe von Porträts aus den Familien von dem Bongart, Walpot-Bassenheim, Bourscheidt, Leerodt-Born u. s. w., meist dem 17. und 18. Jh. angehörend, endlich vier Ölgemälde der Jahreszeiten aus dem Anfang des 18. Jh., von denen zwei interessante genaue Ansichten der von dem Bongartschen Besitzungen Paffendorf und Burg Heiden bei Aachen enthalten. Inneres

HAUS ASPERSCHLAG. Statist. Darstellung des Kreises Bergheim S. 33. Haus Asperschlag

Handschriftl. Qu. Im Besitz des Herrn Rittergutsbesitzers Zillikens auf Asperschlag: Urkunden und Akten des 17. und 18. Jh. betr. Asperschlag. — Flurkarte des Rittergutes Asperschlag von EHMANS aus dem J. 1756, 80 × 100 cm gross. — Im Pfarrarchiv zu Bergheim: Belehnungsregister der Kornelimünsterschen Obermannkammer zu Oberaussem seit Anfang des 15. Jh. Vgl. TILLE, Übersicht, S. 83.

Die Herren von Asmundisloh oder Aspelsloe, wie der Rittersitz im Mittelalter heisst, kommen seit dem J. 1176 vor; das Geschlecht blieb im Besitz des Gutes, das ein Lehen der Abtei Kornelimünster war, bis zum Anfang des 16. Jh. Durch Erbschaft gelangen dann die Wittenhorst und Byland in den Besitz, durch Kauf um 1570 die von Stommel und wiederum durch Erbschaft die von Ketteler. Vor dem J. 1618 kommt Asperschlag an Dietrich von der Lippe, schon 1637 wieder erscheint der Amtmann von Bergheim, Gerhard von Schönebeck, als Eigentümer; 1676 wird Asperschlag an die Wittwe des Joh. von Heinsberg verkauft, 1684 empfing Johann Bertram Sybertz die Belehnung. Um 1730 kam das Gut durch Heirat an die von Cloed, unter denen 1750 der Thorbau und 1753 das Herrenhaus errichtet wurde; gleichfalls durch Heirat wurden im J. 1762 die von Buschmann Eigentümer, die Asperschlag 1810 an Johann Adam Froitzheim veräusserten. Durch Erbschaft und Heirat fiel es an die Familie Zillikens, die es jetzt besitzt. Geschichte

Das an der Südwestecke des grossen rechteckigen Gutshofes gelegene Herrenhaus ist ein zweigeschossiger langer schmaler Ziegelbau mit gequaderten Ecken und mit einem niedrigen abgewalmten Ziegeldach; jede Langseite von 9 Fensterachsen zeigt einen wenig vorspringenden dreifensterigen Mittelrisalit mit Giebelabschluss; in dem Giebel der Hofseite das von Cloedsche Wappen mit der Jahreszahl 1753. An der Ostseite führt eine Glasthür mit einer Freitreppe auf einen kleinen zwischen dem Wassergraben und der Mauer des Gutshofes gelegenen Garten. Der an das Herren- Beschreibung

Haus Asperschlag

haus anstossende, in der westlichen Umfassungsmauer gelegene Thorbau zeigt eine rundbogige, von Quadern eingefasste Thoröffnung mit einem Flachgiebel als Abschluss; auf dem Schlufsstein des Thorbogens die Jahreszahl 1750, in dem Giebelfeld das Allianzwappen von Cloed und Sybertz (?).

Die Wirtschaftsgebäude sind zum grössten Teil neueren Ursprungs.

Möbel

Im Inneren sind erwähnenswert: Grosser vierthüriger Schrank, holländische Arbeit um 1600, mit grossen Karyatiden auf den Ecken und Schlagleisten der Thüren; jede Thür mit vier verkröpften, fein profilierten Panneelen und einem quadratischen Feld mit Früchten in der Mitte, die Gesimse und Seitenwände mit Bandwerkmotiven.

Grosser Altarschrank aus der Mitte des 18. Jh. in zwei Geschossen mit geschweiftem Abschluss. Bei dem Obergeschoss öffnen sich sowohl die Thür wie die Seitenwände, sodass die Decke des Schrankes als Baldachin stehen bleibt; innen an der Rückwand ist zwischen Pilastern ein Ölgemälde des h. Mauritius vom J. 1755 angebracht, darunter das Tabernakel.

Haus Holtrop

HAUS HOLTROP. Handschriftl. Qu. Im Besitz des Herrn Rittergutsbesitzers Päffgen auf Holtrop: Flurkarte des Rittergutes Holtrop von J. G. FRICK aus dem J. 1738, 175 × 198 cm gross. Vgl. TILLE, Übersicht, S. 96.

Geschichte

Herren von Holtrop werden schon im J. 1196 erwähnt (LACOMBLET, Archiv, N. F. I, S. 416); das Gut blieb im Besitz dieser Familie bis zur Mitte des 15. Jh. Im J. 1465 wird ein Johann von Lülstorp Mitbesitzer, 1479 ist Wilhelm von Nesselrode zu Landscheit mit dem Gut belehnt. Seine Enkelin brachte den Besitz an Eduard von Reuschenberg, von dessen Erben ihn 1628 Johann Adam von Siegenhoven gen. Anstel kaufte. Nach einem Brande 1727 wurde unter Franz Winand von Siegenhoven das jetzige Herrenhaus erbaut. Jedoch scheinen nach der Zeit auch noch Veränderungen stattgefunden zu haben, da die Flurkarte von 1738 zwei nicht mehr bestehende Flügelbauten an dem Herrenhaus und einen grösseren Umfang der Wirtschaftsgebäude zeigt. Durch Heirat kommt das Gut um 1780 an die von Hertmann und im Anfang dieses Jahrhunderts an Franz Byll; dessen Erben verkaufen Holtrop an einen Herrn Kamp, von dem es die Familie Päffgen erwarb, in deren Besitz sich Holtrop jetzt noch befindet.

Beschreibung

Das nach dem Brand von 1727 entstandene Herrenhaus ist ein einfacher Bau von fünf Fensterachsen an der Langseite und drei Fensterachsen an der Schmalseite; auf einem hohen Kellergeschoss ruhen die mit einem hohen Mansardendach versehenen beiden Obergeschosse. An der Hofseite führt eine breite Freitreppe zu dem einfachen Barockportal, über dem das Allianzwappen des Franz Winand von Siegenhoven und der Maria Justina von Eynatten angebracht ist. Die beiden Seiten der Hoffront lassen noch die Ansätze der auf der Flurkarte von 1738 ersichtlichen Flügelbauten erkennen. Die Aussenseite des Herrenhauses zeigt zwei Seitenrisalite von je einer Fensterachse, die in der inneren Einteilung des Hauses als schmale kleine Nebenräume ausgebildet sind, wahrscheinlich Reste einer älteren Anlage.

Das Innere hat eine einfache Barocktreppe.

Die noch an allen Seiten von Wassergräben eingefassten Wirtschaftsgebäude sind zum grössten Teil modern, nur an der Südseite sind einzelne Teile der Wirtschaftsgebäude aus dem 18. Jh. erhalten. [C.]

QUADRATH.

RÖMISCHE FUNDE. Der Ort, der, wie Thorr (s. unten S. 154), öfters mit dem römischen Tiberiacum identifiziert wurde, wurde von der Köln mit Neuss und Jülich verbindenden Römerstrasse berührt. Vgl. dazu B. J. IX, S. 183; XXXI, S. 126 und LXIV, S. 21. Römische Funde

KATHOLISCHE PFARRKIRCHE (s. t. s. Laurentii). DETHIER, Beiträge S. 96. Kathol. Pfarrkirche

Handschriftl. Qu. Im Pfarrarchiv zu Elsen: ZEHENPFENNIG, Digressus historicus vom J. 1751, Bl. 159.

„Die pastorey zu Kotradt ist," so heisst es im Geistlichen Erkundigungsbuch von 1582, „eine Kapell under Berchemerdorff gehoerig; vor etlichen Jahren — nach ZEHENPFENNIG seit 1549, trotzdem das Erkundigungsbuch von 1559 noch von einer capella curata spricht — zu einer Pfarr gemacht." Das Patronat besass bis zur Säkularisation die Abtei Kornelimünster (DUMONT, Descriptio p. 19). Geschichte

Im J. 1532 brannte der alte Bau ab; noch im gleichen Jahr wurde, wie die Inschrift am Portal lehrt, Turm und Kirche neu aufgeführt. (Nach ZEHENPFENNIG 1535.)

Der ursprünglich nur zweischiffigen Anlage wurde schon nach wenigen Jahrzehnten ein drittes Schiff hinzugefügt; gleichzeitig verlängerte man das nördliche Seitenschiff gegen Westen, so dass der anfänglich freiliegende Turm nunmehr in den Umriss des ganzen Baues zu liegen kam. Die Erweiterung der Kirche durch den Diözesanbaumeister *Heinrich Renard* ist geplant; Aufnahmen im Denkmälerarchiv der Rheinprovinz.

Dreischiffige, spätgothische Anlage mit einbezogenem Westturm, im Lichten 22,30 m lang, 15 m breit. Beschreibung

Der Turm erhebt sich in zwei Geschossen, deren oberen Abschluss ein achtseitiger Schieferhelm bildet. Als Material diente der Hauptsache nach Backstein, Tuffstein gelangte nur in schmalen Bändern zur Verwendung. Westlich von dem Turme liegt ein kleiner Vorbau, aus dem man durch ein rechteckiges Portal mit spätgothisch profilierten Pfosten und wagerechtem Thürsturz in die Turmhalle tritt. Auf dem Sturz die Inschrift: ANNO DOMINI MCCCCCXXXII; darüber ein spitzer Entlastungsbogen.

Ein schwaches Gesims, das sich am ersten Joche des nördlichen Seitenschiffs als Dachgesims fortsetzt, trennt die beiden Turmgeschosse voneinander. Im oberen Stockwerk ist nach jeder Seite eine grosse spitzbogige, von Schallspalten durchbrochene Blende angeordnet, die ein starker bis an den Bogenscheitel reichender Pfosten teilt.

Jedes Joch der flach endigenden Seitenschiffe liegt unter einem eigenen, abgewalmten Dach. Tuffsteinbänder finden sich nur an den älteren Jochen des Nordschiffes. Die Strebepfeiler sind doppelt abgetreppt.

Das Innere hat die Form einer Halle mit ganz wenig überhöhtem Mittelschiff. Die nördlichen Pfeiler haben kreuzförmigen Grundriss, ihre Kanten sind abgefast. Die südlichen Pfeiler dagegen sind rechteckig und ebenfalls an den Kanten abgefast. Die Rippen setzen durchweg auf Konsolen auf. Inneres

Grabplatte aus schwarzem Marmor mit der Inschrift: ADMODUM REVERENDUS D. DOMINUS CORNELIUS JOHANNES HEINEN VENLONENSIS, S. THEOLOGIAE LICENTIATUS, CHRISTIANITATIS BERCHEMENSIS ASSESSOR, HUIUS ECCLESIAE PASTOR, OBIIT 1768 T (SO), 13. JULI. R. I. P. Grabplatten

Grabplatte von schwarzem Marmor mit der Inschrift: JOANNES SIGISMUNDUS LIBER BARO DE ET IN FRENS, DOMINUS IN FRENS, HEMMERICH, KENTENICH, SCHNEPPENHEIM, ELSUM ET BOLSUM, ILLUSTRISSIMORUM CAPITULORUM METROPOLITANORUM TREVI-

Kathol. Pfarrkirche

RENSIS, WORMATIENSIS ET HILDESIENSIS CANONICUS CAPITULARIS ET RESPECTIVE CANTOR. SATRAPA IN BINDERLA, CONSILIARIUS INTIMUS TREVERENSIS ET HILDESIENSIS, SUO PROPRIA MANU SCRIPTO TESTAMENTO HUC MANDAVIT ERIGI HOC EPITAPHIUM OBIIT ANNO 1712, DIE 4. JULII. R. I. P.

Skulpturen

Pietà, 58 cm hoch, Holz, neu polychromiert, aus dem Ende des 15. Jh. Dürftige Arbeit.

An der Westmauer des Südschiffes: Relief der Kreuzschleppung, 60 cm hoch, 1,10 m breit, Sandstein, sehr beschädigt. Mittelmässige Arbeit um 1530.

Gemälde

Im Chor rechts kleines niederländisches Triptychon auf Holz, in der Art des *Bernard van Orley*, Anfang des 16. Jh. In der Mitte die Kreuzabnahme, links Nicodemus, rechts Maria Magdalena. Die Aussenseiten sind unbemalt.

Ebenda Tafel mit dem Verzeichnis der Pfarrer von Quadrath seit 1450.

Monstranz

Silbervergoldete Monstranz, 61 cm hoch. Der Fuss scheint erneuert zu sein. Der Glascylinder ist mit zierlichem, sehr kompliziertem spätgothischem Mass- und Strebewerk geziert. Den Deckel bildet ein polygonaler Baldachin, unter dem Maria und der h. Laurentius stehen. Die Krönung des Ganzen bildet ein Kruzifixus. Die aufgesetzten Silberrosetten sind wohl ein späterer Zusatz. Gute Arbeit aus der 1. H. des 16. Jh.; angehängt zahlreiche Denkmünzen aus dem 16.–18. Jh.

Lavabokessel, Gelbguss aus dem 15. Jh. mit zwei Ausgüssen.

Auf dem Kirchhof Grabkreuze des 17. u. 18. Jh. mit Hausmarken.

Glocken (Intelligenzblatt für den Kreis Bergheim 1860, Nr. 40):

Glocken

Die erste von 1720 mit der Inschrift: O pIIssIME patrone LaVrentI, InterCeDe pro nobIs, fILIIs tVIs. — DefenDe et LIbera nos a tonItrV, granDIne, LVe, beLLo, penVrIa et Igne.

Unterhalb dieser Zeilen ein Fruchtkranz. Am untern Mantelrande: DURCH DAS FEWR BIN ICH GEFLOSSEN, MATTHIAS COBLENTZ AUS COELN HATT MICH ZU QUADRATH GEGOSSEN. ANNO 1720.

Die zweite von 1540 mit der Inschrift: IHS HEYS ICH, ALLE MN̄SCHEN ROEP ICH, AL ONWEDDER VERDREVE ICH, TILMAN TO STRALEN GOET MY ANNO XVᶜXXXX.

Die dritte von 1541: ANNO DM. XVᶜXXXXI.

Auf dem Kirchhof:

Gräfl. Beisselsche Familiengruft

Familienbegräbnis des Grafen Beissel-Gymnich und des Reichsfreiherrn Raitz von Frentz vom J. 1845, Doppelkapelle mit schmiedeeisernen Thoren.

Darin viereckige Totenschilder mit gemalten Wappen und den folgenden Inschriften:

1. ARNOLD RAITZ VON FRENTZ ZU SCHLENDERHAN UND KLEINENBROICH, AMBTMAN ZU BERCHEM, OBIIT A° 1637, 2. MARTII, AETATIS SUAE 56, CUIUS ANIMA REQUIESCAT IN PACE.

2. ANNO 1684, DEN 3TEN MARTII, IST GESTORBEN DIE HOCHWOLGEBOHRNE ODILIA MARIA GEBOHRNE FREYHIN VON EFFEREN, FRAW ZU FRENS.

3. DIE HOCHWOLLGEBORNE FRAYFRAW ALEIDIS MARIA RAITZ VON FRENTZ, FREYFRAW ZU SCHLENDEREN ODENKIRCHEN, KLEINENBROICH, KELLENBERGH, CROMBACH, GEBOHRNE FREYIN VON SCHELLARD ZU GEISTEREN, OESTRUM UND SPRALAND, OBIIT ANNO 1709, DEN 1. DECEMBRIS.

4. THEODORUS ADOLPHUS RAITZ, FRAYHERR VON FRENTZ, HERR ZU SCHLENDERHAN, KELLENBERG, KLEINENBROICH, CRUMBACH UND BURGGRAFF ZU ODENKIRCHEN, OBIIT DEN 31. DECEMBRIS A° 1711.

5. DOMINUS IOHANNES ARNOLDUS, LIBER BARO RAITZ DE FRENTZ IN SCHLENDERHAN, DOMINVS IN KELLENBERG, KLEINENBROICH, CRUMBACH, ODENKIRCHEN ET STAMELN, OBIIT ANNO 1727, DEN 24 AUG.

6. PERILLUSTRIS ET GENEROSUS DOMINUS D. FRANCISCUS CAROLUS L. B. DE FRENTZ IN FRENTZ ET KENTENICH, DOMINUS IN HEMMERICH, STOLBERG, SCHNEPPENHEIM, EISUM, BOLTZUM, ULNEN, IMRATH, IMPEL ET MERWICK, ARCHIDIOECESEOS COLONIENSIS CAMERARIUS HAEREDITARIUS, SEREN. ELECTORIS COLONIENSIS CAMERARIUS NECNON SERENISSIMORUM EL(E)CTORUM COLONIENSIS ET PALATINI SATRAPA IN RUTHE ET BERGHEIM, OBIIT ANNO 1728, 6. JANUARII. Kathol. Pfarrkirche

7. REVERENDISSIMUS ET ILLUSTRISSIMUS DOMINUS D. LIBER BARO DE FRENS ET IN FRENS ET KENTENICH, CATHEDRALIUM ECCLESIARUM WORMATIENSIS, SPIRENSIS NECNON COLLEGIATAE EQUESTRALIS IN BRUCHSAL CANONICUS CAPITULARIS, ARCHIEPISCOPATUS COLONIENSIS CAMERARIUS HEREDITARIUS, DOMINUS IN BOLSUNB, ELSUM, HEMMERICH, SCHNEPPENHEIM, RÖTGEN, ULMEN, IMRATH, IMPEL, MERWICH, QUADRATH, KENTEN ET ICHENDORFF, OBIIT A? 1732, 5TA AUGTI.

8. PLURIMUM REVERENDUS PER ILLUSTRIS AC GRATIOSUS DOMINUS D. ARNOLDUS WOLFGANGUS BARO RAITZ DE FRENTZ IN SCHLENDERHAN ET LIBERAE CAESAREAE BASILICAE AC REGIAE SEDIS BEATAE VIRGINIS MARIAE AQUENSIS CANONICUS CAPITULARIS, SUBSENIOR AC EQUESTRIS ECCLESIAE IN WIMPFEN, CANONICUS CAPITULARIS SENIOR PERSONATISTAQUE IN BÜTGEN, AETATIS 75 R. I. P. OBIIT ANNO 1744, 30. IANUARII.

9. DIE REICHSFREY HOCHWOHLGEBOHRENE FRAW ANNA MARIA CHARLOTTA WILHELMINA FRANCISCA FREYFRAW RAITZ VON FRENTZ, FRAW ZU SCHLENDERHAN, KLEINENBROICH, KELLENBERG, STAMMELEN UND HATTENHEIM, GEBOHRENE FREYINNE VON BYLAND ZU RHEIDT, DES KAYSERLICHEN HOCHADLICHEN STERNCREUTZORDENS DAME, OBIIT 1764, 17 MARTII. [P.]

SCHLOSS SCHLENDERHAN. Statistische Beschreibung des Kreises Bergheim, S. 35. — DETHIER, Beiträge, S. 71 u. 96. — Historisch-genealogische Nachrichten über die Reichsfreiherrliche Familie Raitz von Frentz zu Schlenderhan, Schlenderhan, 1857. — FAHNE, Gesch. der Kölnischen, Jülichschen und Bergischen Geschlechter I, S. 346. — DUNCKER, Rheinlands Schlösser und Burgen mit Abbild. Schloss Schlenderhan

Handschriftl. Qu. Das Archiv befindet sich im Besitz der Familie Raitz von Frentz in Hattenheim; andere auf Schlenderhan bezügliche Archivalien im Archiv auf Schloss Frens. Vgl. TILLE, Übersicht S. 87, 104.

Abbildungen: 1. Ansicht (farbige Lithographie) bei DUNCKER, a. a. O. Abbildungen

2. Lithographie in der Sammlung der Erftschlösser von Maler *Müller* um 1850.

Schlenderhan, ursprünglich ein Lehen der Abtei Kornelimünster, ist der Stammsitz eines gleichnamigen Geschlechtes, von dem Frambach von Schlenderhan im J. 1271 zuerst genannt wird. Winand Raitz von Frentz, verheiratet mit Maria von Schlenderhan, erhielt im J. 1527 die Belehnung mit Schlenderhan. Im J. 1650 ward Winand Hieronymus Raitz von Frentz in den Freiherrenstand erhoben. In der 2. H. des 18. Jh. war das alte Burghaus baufällig geworden, der Reichsfreiherr Franz Arnold Raitz von Frentz liess es abbrechen und errichtete eine Viertelstunde davon entfernt den noch jetzt stehenden Bau. Im J. 1870 erwarb der Freiherr Simon von Oppenheim den Besitz von den Erben des 1867 verstorbenen Reichsfreiherrn Adolf Raitz von Frentz; der jetzige Besitzer ist Herr Freiherr Eduard von Oppenheim in Köln. Geschichte

Das neue Schloss Schlenderhan ist ganz als ein behäbiger ländlicher Sitz errichtet, in ähnlichen Formen wie Schloss Türnich und der Metternicher Hof in Bonn. Das Herrenhaus ist zweistöckig und durch ein grosses gebrochenes Walmdach mit Mansardfenstern eingedeckt. An den Ecken treten Risalite von zwei Achsen vor, in der Mitte der Hauptfront und der Rückfront noch ein dreiseitiger pavillonartiger Ausbau. Die Seitenrisalite wie die mittleren Pavillons nehmen das Motiv des ge- Beschreibung

brochenen Daches auf. Die Aussenarchitektur ist sonst ganz schlicht, die grossen Fenster in einfacher Hausteineinfassung, an den Pavillons und den Risaliten lediglich durchgezogene dünne Pilaster, die den Kanten vortreten. Die prächtige Innenausstattung ist ganz neu.

Im rechten Winkel liegen symmetrisch vor dem Schloss, aber nicht mit ihm verbunden, zwei gleiche Wirtschaftsgebäude, mit tief heruntergezogenen Walmdächern eingedeckt. [C.]

SINDORF.

Kathol. Pfarrkirche

KATHOLISCHE PFARRKIRCHE (s. t. s. Udalrici). KORTH, in den Ann. h. V. N. LII, S. 55. — DETHIER, Beiträge S. 77.

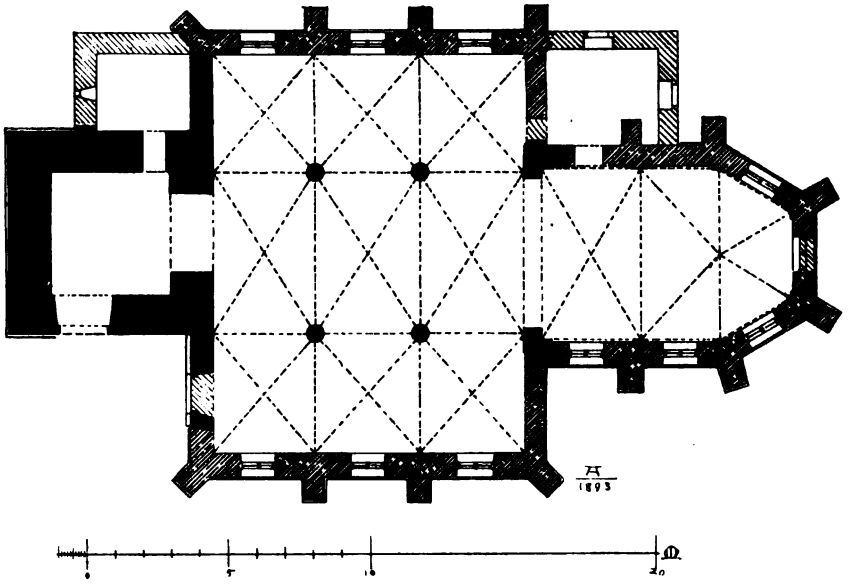

Fig. 73. Sindorf. Grundriss der katholischen Pfarrkirche.

Handschriftl. Qu. Im Pfarrarchiv: Buch der Pfarrei Sindorf, enthaltend Weistum des Herrengedings, Herrengedingsprotokolle von 1743 an u. s. w. Vergl. TILLE, Übersicht S. 105.

Im Pfarrarchiv zu Elsen: ZEHENPFENNIG, Digressus historicus von 1751, Bl. 161.

Geschichte

Eine Pfarrkirche zu Sindorf wird schon im liber valoris um 1300 (BINTERIM u. MOOREN, E. K. I, S. 287) erwähnt. Die alte Kirche stürzte in der Mitte des 15. Jh. ein, ward dann neu gebaut und 1484 eingeweiht (ZEHENPFENNIG a. a. O.).

Beschreibung

Die Kirche, im Lichten (ohne Turm) 20,60 m lang und 14,10 m breit, ist eine dreischiffige Hallenkirche von aussergewöhnlicher Breite bei geringer Längenausdehnung des Langhauses (Grundriss Fig. 73. — Ansicht Fig. 74). Der dreistöckige aus Backstein aufgeführte Westturm zeigt in dem mittleren Geschosse auf jeder Seite zwei einfache spitzbogige Blenden, im obersten Stockwerk schmale Spitzbogenfenster und ist mit einer achtseitigen geschieferten Turmhaube gekrönt.

Kathol. Pfarrkirche

Das Langhaus besteht aus Ziegeln mit Tuffbändern und zeigt die übliche Gliederung, einfach abgetreppte Strebepfeiler, um die das Kaffgesims verkröpft ist. Die Seitenschiffe liegen unter je einem grossen abgewalmten Dach. Die Kirche ist mit Ausnahme der Nordseite äusserlich restauriert und neu ausgefugt.

Fig. 74. Sindorf. Ansicht der katholischen Pfarrkirche.

Inneres

Im Inneren wird das Langhaus getragen von zwei Säulenpaaren, deren Kapitäle unter einer polygonalen Deckplatte mit einer Reihe von gothischen Blättern besetzt sind. Aus dem über der Deckplatte noch aufstehenden Säulenkörper wachsen dann die Rippen unvermittelt heraus, während sie an den Aussenmauern auf Konsolen aufsitzen. Im Chor vertreten diese Konsölchen Engelsfigürchen mit Wappenschilden. Die zweiteiligen Fenster sitzen hier in grossen Blenden.

Kathol. Pfarrkirche Ausstattung



Von der Ausstattung nur zu nennen:

Thür zum Sakramentsschränkchen im Chor, Ende des 15. Jh., mit hübschen schmiedeeisernen Beschlägen.

Lavabokessel des 16. Jh., Gelbguss, mit zwei Ausgussrohren.

Vortragekreuz, Gelbguss, Ende des 15. Jh., mit grossem unteren Knauf, die Kreuzendungen in Kleebattform mit den Evangelistensymbolen, der Kruzifixus ziemlich derb, durch Putzen verschliffen.

Taufstein, 1,07 m hoch, von Sandstein, aus der Mitte des 15. Jh., achtseitig, die Flächen des Fusses und Beckens mit scharf profiliertem Masswerk (Fig. 75). Der runde Messingdeckel trägt die Inschrift: VICINITAS PROCURANTE FRANCISCO EVERHARDO SCHERER, PASTORE IN SINDORF, ANNO 1660 D. D.

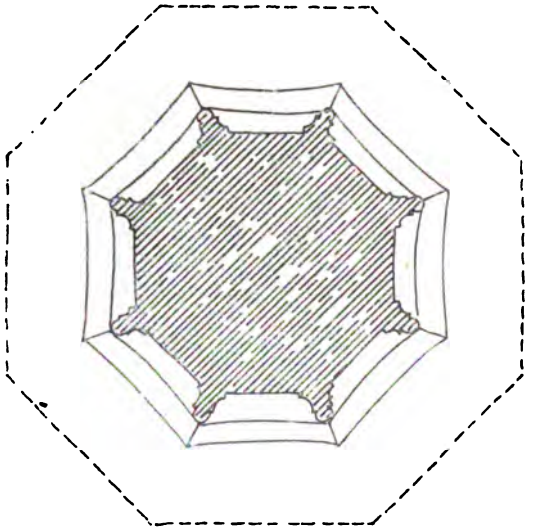

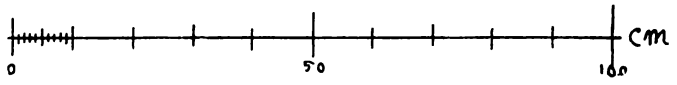

Fig. 75. Sindorf. Taufstein in der kathol. Pfarrkirche.

Epitaph des Pfarrers Scherer († 1663) in schwarzem Marmor, 2,36 m hoch, 1,16 m breit, Christus am Kreuze in Relief zeigend, davor knieend der Verstorbene, vor ihm ein Kelch, über ihm sein Wappen und ein Spruchband mit den Worten: RESPICE IN FACIEM CHRISTI TUI. Am Fusse die Inschrift: MISERERE MEI FRANCISCI EVERHARDI SCHERERI COCHEMENSIS, PASTORIS IN SYNDORFF, ANNO 1663, 15. DIE NOVEMBRIS, AETATIS 47, PASTORATUS 23, IN CHRISTO DEFUNCTI. AC TE MI QUAESO, UT ANIMAE AD MINUS DICAS: REQUIESCAT IN PACE. AMEN. Unten: 1659.

Haus Breitmar Geschichte

HAUS BREITMAR.

Breitmar, ein Unterlehen der Herrschaft Hemmersbach, erscheint seit dem 14. Jh. im Besitz eines gleichnamigen Geschlechtes, das im J. 1655 mit Konrad von Breitmar im Mannesstamm erlosch; durch Erbschaft

kam Breitmar dann an die von der Portzen und im Anfang des 18. Jh. an die von Brakel (Mitt. aus dem Stadtarchiv zu Köln, I, S. 97. — FAHNE, Gesch. der Kölnischen, Jülichschen und Bergischen Geschlechter, I, S. 47, 49, 336.). Um 1830 verkauften die von Brakel das Gut. Der jetzige Besitzer, Herr Stupp, erwarb es im J. 1890. Haus Breitmar

Von den den rechteckigen Wirtschaftshof einschliessenden Gebäuden ist nur das an der Ostseite gelegene Herrenhaus älteren Ursprungs; es ist ein einfaches zweigeschossiges Ziegelhaus von sieben Fensterachsen mit einem Satteldach zwischen geschweiften und abgetreppten Giebeln des 16.—17. Jh. Die Fensteröffnungen haben nach der Jahreszahl auf einem Schlufsstein im J. 1757 ihre jetzige Form erhalten. Als der älteste Teil des Hauses ist an der Aussenseite ein schmaler, durch beide Geschosse reichender Ausbau des 15. Jh. aus fünf Seiten des Achtecks erhalten, der jetzt durch ein kleines Pultdach in Fortsetzung des Hauptdaches abgedeckt ist; er enthält im Erdgeschoss eine kleine Kapelle mit zierlichem Rippengewölbe von scharfen Profilen und mit einem kleinen Blattwerkschlufsstein; die kleinen spitzbogigen Fenster haben mit Nasen besetzte Hausteineinfassungen. Beschreibung

BURG BOISDORF. Das älteste Zeugnis für das Bestehen der Burg ist das noch dem 16. Jh. angehörende Burghaus selbst. Die Burg erscheint im 17. Jh. im Besitz der Kölner Familie von Gail; Margaretha von Gail brachte Boisdorf um die Mitte des 17. Jh. an die von Mülheim. Nach dem Tode des letzten von Mülheim (1775) fiel Boisdorf an die Familie seiner Mutter, die Freiherren von Mylius; der österreichische General-Lieutenant von Mylius verkaufte das Gut im J. 1807 an die Familie Molinari, von der es im J. 1836 Franz Hugo Beissel von Gymnich erwarb, der an das Herrenhaus zwei kleine Flügel anbauen liess. Der jetzige Besitzer ist der Königliche Kammerherr Graf Otto Beissel von Gymnich auf Schloss Frens. Burg Boisdorf Geschichte

Das auf einer kleinen rechteckigen, von Wassergräben umgebenen Insel gelegene Herrenhaus ist ein kleiner zweigeschossiger Bau von fünf Fensterachsen; an der Hofseite ist zwischen den beiden Geschossen noch ein kräftiges Gurtgesims erhalten, das auch den in fünf Seiten des Achtecks vorspringenden Treppenturm umschliesst. Die Fenster sind im 18. Jh. mit Ausnahme der kleinen rechteckigen vergitterten Fenster am Treppenturm sämtlich verändert worden. Gleichzeitig mit dem Anbau der beiden Flügel in diesem Jahrhundert wurde auch das Dach des Herrenhauses und der Abschluss des Treppenturmes umgestaltet. Beschreibung

Im Inneren schöne Thüren aus der Mitte des 18. Jh.

Die aus Boisdorf stammenden alten Möbel und Familienporträts der von Mülheim und von Gail befinden sich auf dem von Myliusschen Gute Burg Aldenrath (vgl. Landkreis Köln, S. 138). [C.]

STAMMELN.

BURG. v. MIRBACH, Zur Territorialgeschichte I, S. 20. Burg

Abbildung. Der Cod. germ. No. 2635 der Münchener Hof- und Staatsbibliothek: Gülichsche Beschreibung, Welcher Gestalt dieselbe zum Fürstenthumb ist erhoben worden (1723) enthält eine Ansicht der Burg.

Auf dem jülichschen Ritterzettel vom J. 1460 steht ein Wilhelm Schilling von Gustorf als Besitzer eines Gutes zu Stammeln. Katharina Schilling brachte dieses in der zweiten Hälfte des 16. Jh. dem Andreas von Randerath in die Ehe. Zu Ende des 16. Jh. besassen die mehrfach mit den Schilling verschwägerten Schiderich einen Beschreibung

Burg

Teil des Gutes. In der Folgezeit gestalten sich die Besitzverhältnisse sehr kompliziert. Zu Anfang des 17. Jh. kam ein Teil des Gutes an die von Frentz zu Schlenderhan, die andere Hälfte gelangte bald darauf an die von Wassenberg. Im J. 1723 gehörte die Burg einem Herrn Broszy. Im J. 1790 vereinigte Franz Arnold Freiherr Raitz von Frentz den ganzen Besitz in seiner Hand; von den von Frentz kam die Burg im Anfang dieses Jahrhunderts durch Kauf an die Familie Breuer, der jetzige Eigentümer ist Herr Pfeifer in Köln.

Die obengenannte Abbildung vom J. 1723 zeigt eine nicht ganz regelmässig viereckige Anlage. Das Hauptgebäude ist mit zwei starken viereckigen Flankentürmen bewehrt, ausserdem ist noch ein dritter Turm sichtbar. Langgestreckte niedrige Wirtschaftsgebäude umschliessen mit dem Wohnhause zusammen einen geräumigen Hof.

Beschreibung

Mit dieser Abbildung stimmt der gegenwärtige Bestand nur sehr wenig überein. Die Reste der alten Anlage sind sehr unbedeutend. Zu nennen ist vor allem ein aus Backstein aufgeführter Rundturm mit einigen in Sandstein gefassten Lichtschlitzen. Auch ein Stück der Aussenmauer des aus dem 16. Jh. stammenden Hauptgebäudes ist erhalten. Am Oberteil läuft ein leichtes Gesims hin. Auch Spuren von horizontal geteilten Fenstern sind hier noch zu erkennen. Über der Jahreszahl 1583 ist das Wappen des Andreas von Randerath und der Katharina Schilling von Gustorf angebracht.

Ein anderer Rest des alten Baues ist ein mächtiger viereckiger, mit einer Schieferhaube abgedeckter Turm mit horizontal geteilten rechteckigen Fenstern an der dem Hof zugekehrten Seite.

An verschiedenen Stellen der modernen Gebäude sind einzelne ältere Bauteile wieder zur Verwendung gelangt, so das Allianzwappen des Diedrich von Schidderich und der Jutta Scheiffart von Merode-Weilerswist und zwei Sandsteinportale des 17. Jh. mit facettierten Pfosten und breiter, flachabgedeckter Umrahmung. Das eine von ihnen trägt die Inschrift: ANNO 1666, darunter ein Steinmetzzeichen.

Eines der in neuerer Zeit abgebrochenen Gebäude enthielt zwei Säle. Daher stammen die Bruchstücke eines steinernen Kamins mit einem unkenntlichen Wappen.

[P.]

THORR.

Römische Reste

RÖMISCHE RESTE. Thorr wurde früher — wohl mit Unrecht — mit der im Antoninischen Itinerar genannten Ansiedelung Tiberiacum identifiziert. Im J. 1849 kamen beim Abgraben eines Gartens römische Substruktionen zum Vorschein (B. J. XV, S. 224). Die Grab- und Gefässfunde sind sehr zahlreich, heute aber meistens nicht mehr nachweisbar. Sicher berührte die linksrheinische Heerstrasse, ferner die Jülich-Kölner Strasse den Ort. Vergl. dazu B. J. XXXI, S. 126; LXIV, S. 21 und LXXIII, S. 2.

Alte kathol. Pfarrkirche

ALTE KATHOLISCHE PFARRKIRCHE (s. t. ss. Simonis et Judae). KORTH in den Ann. h. V. N. LII, S. 56.

Handschriftl. Qu. Im Pfarrarchiv: Urkunden des 16.—18. Jh. — Kirchenbuch von 1683, enthaltend Anniversarien, Sendprotokolle u. a. — Renten des 17. u. 18. Jh. — Vgl. weiter TILLE, Übersicht S. 104.

Im Pfarrarchiv zu Elsen: ZEHENPFENNIG, Digressus historicus vom J. 1751, Bl. 161.

Alte kathol Pfarrkirche Geschichte

Der Ort Thorr wird zum ersten Male in einer Urkunde vom J. 1051 erwähnt (LACOMBLET, UB. I, Nr. 184). Der liber valoris um 1300 nennt die Kirche noch nicht, obwohl unzweifelhaft wesentliche Teile — vor allem der Turmsockel und das



Fig. 76. Thorr. Ansicht der alten katholischen Pfarrkirche.

Mittelschiff — romanischen Ursprungs sind. Um das J. 1500 wurde eine beträchtliche Erweiterung vorgenommen. Der alte Kapellenbau erhielt einen gothischen Chor, die Langseiten wurden durchbrochen und im Norden ein Seitenschiff und eine Sakristei angebaut. Auch nach Süden wurde die Kirche durch ein kleines Seitenschiff erweitert. Die Kapelle unterstand den Pfarrern von Heppendorf und Paffendorf; dementsprechend gehörte der nordwärts von der alten Römerstrasse gelegene Teil des Ortes nach Heppen-

Alte kathol. Pfarrkirche

dorf, der andere nach Paffendorf in die Pfarre. Gegen Ende des 16. Jh. wurde die Kirche zur Pfarrkirche erhoben. Der Chor erhielt seine gegenwärtige Gestaltung im J. 1688. Die Pfarrstelle wurde bis zur Säkularisation von der Gemeinde selbst besetzt (DUMONT, Descriptio p. 21). Seit dem J. 1896 ist die Kirche ausser Benutzung.

Beschreibung

Schlichter, dreischiffiger Bau mit vorgelegtem Westturm, Länge im Lichten 16,30 m, Breite 12,15 m (Ansicht Fig. 76 — Grundriss Fig. 77).

Der in seinen untersten Teilen noch romanische, in seinem Oberbau spätgothische Turm (Fig. 76) steigt in drei Geschossen empor und endigt in einen achtseitigen, mit Schiefer gedeckten Helm. Nur der Sockel und die Ecken des Untergeschosses sind aus Haustein, alles andere ist Backstein. Ein schwaches Gesims scheidet das Untergeschoss von dem beträchtlich höheren Oberstock, dessen Mauern auf jeder

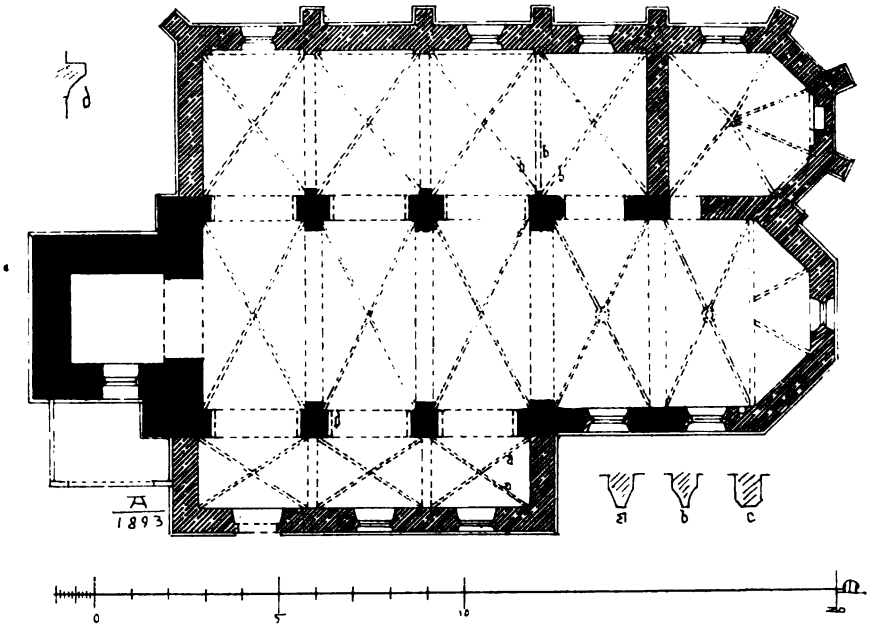

Fig. 77. Thorr. Grundriss der alten katholischen Pfarrkirche.

Seite von zwei grossen spitzbogigen Blenden belebt sind. Über ihnen öffnet sich die Glockenstube, jederseits mit zwei ziemlich grossen Spitzbogenfenstern. — An der Südseite ein kleines hölzernes Vordach aus dem 18. Jh.

Die drei Schiffe des Langhauses (Fig. 77) liegen unter einem gemeinsamen, unförmlichen Schleppdache. Das Südschiff ist kürzer als das Hauptschiff, es umfasst nur drei Gewölbejoche. Im ersten Joch, von Westen gerechnet, öffnet sich eine in Haustein gefasste Thür mit geradem Sturz. Der oberste Stein rechts zeigt eine Sonnenuhr, derjenige daneben, 21 × 15 cm gross, eine Inschrift, von der noch die folgenden Teile zu erkennen sind:

| EMANNVS
CIT NOCTEM
| | M IN HONORE
| | I NX. P. I.

Daneben zwei ungeteilte, spitzbogige Fenster.

Östlich von diesem Seitenschiff liegt die Aussenmauer des romanischen Kapellenbaues, den ein einfacher Sockel umzog, frei; sie besteht aus Tuff- und Sandstein und ist gleichfalls von einem Spitzbogenfenster durchbrochen. Alte kathol. Pfarrkirche

Auch der polygonale Chorschluss, der wahrscheinlich die Stelle einer romanischen Apsis einnimmt, ist vollkommen schmucklos und hat keine Strebepfeiler.

Das nördliche Seitenschiff begleitet das Hauptschiff in seiner ganzen Länge. Das letzte Joch, das von der Sakristei eingenommen wird, schliesst polygonal ab; es liegt mit dem Hauptchor unter einem gemeinsamen Dach. An den Ecken und an den Stellen, an denen die Quergurte liegen, sind einfache Strebepfeiler angeordnet. Die Sakristei hat an der Nordseite ein zweiteiliges Fenster (das einzige mit altem Masswerk am ganzen Bau) und im Osten eine einfache Piscina.

Aus der flachgedeckten Turmhalle tritt man durch einen breiten Rundbogen in das Innere des Langhauses (Fig. 77). Hier sind die einzelnen Bauperioden genau zu unterscheiden. Die zwei Pfeilerpaare gehören noch der romanischen Kirche an, die Südpfeiler zeigen in der Laibung das romanische Kämpferprofil und tragen die niedrigen Rundbogenarkaden, auf der Nordseite ist dagegen die alte Scheidemauer durch neue Spitzbogenarkaden durchbrochen. Das Mittelschiff ist von drei Kreuzgewölben überdeckt, die durch breite Gurte getrennt sind. Die beiden westlichen Gewölbe stammen noch von dem romanischen Bau und zeigen schwerfällige fünfkantige Rippen. Das dritte Joch besitzt ein spätgothisches Gewölbe. Die Gurte ruhen auf der Südseite auf Konsolen, auf der Nordseite auf Pfeilervorlagen. Die Aussenmauern der beiden Seitenschiffe, des schmäleren südlichen und des breiteren nördlichen gehören der Zeit um 1500 an. Die Kreuzgewölbe, die nur im Süden durch Gurte getrennt sind, zeigen spätgothische Profilierung; im südlichen Seitenschiff ruhen sie auf Konsölchen, während sie im nördlichen in die Wand verlaufen. Inneres

Durch den Triumphbogen, dessen romanische Kämpfer noch erhalten sind, gelangt man in den Chor, der, wie die Inschrift an der Decke lehrt, seine gegenwärtige Gestalt erst im J. 1688 erhalten hat, er ist von zwei Gratgewölben überspannt. Der Chorabschluss zeigt eine Halbkuppel. Über dem Hochaltar an der Decke die Wappen der Rox und Wevorden, genannt Drove.

An der Westseite: Zwei Stücke eines alten, ornamentierten Bauteils, wahrscheinlich Thürpfosten mit flachen, figürlichen Reliefs, sehr beschädigt, wahrscheinlich 12 Jh.

Unter dem Vordach an der Südseite des Turmes: Hölzerner Kruzifixus auf steinernem Kreuz von 1739, renoviert 1890, mit der Inschrift: ST. F. XAVER. O. P. N. CRUX ST. MISSIONIS 1739.

Grabkreuze aus dem 17. u. 18. Jh.

Thür mit schmiedeeisernem Beschlag, um 1500 (Fig. 76).

NEUE KATHOLISCHE PFARRKIRCHE. Neue kathol. Pfarrkirche

Aus der alten Kirche wurden die folgenden Stücke hierhin übertragen: Skulpturen

Hölzerner Kruzifixus in Dreiviertel-Lebensgrösse, um 1400, auf neuem Kreuz. Die Polychromie ist alt. Der überlange Oberkörper ist äusserst naturalistisch durchgearbeitet, das auf die rechte Schulter geneigte Haupt ist von frischem Ausdruck, die Kniee sind scharf nach links gezogen. Der weisse Körper ist ganz mit Blutstropfen besprengt. Das Hüftentuch ist weiss mit blauem Futter und goldener Borte.

Sitzbild der Madonna, 75 cm hoch, aus dem Ende des 15. Jh., stark restauriert und neu polychromiert.

Die Glocken (die grössere vom J. 1512, die kleinere ohne Jahreszahl) tragen die Inschriften: Glocken

Neue kathol. Pfarrkirche

1. MARIA HEISCHEN ICH, AL UNWEDER VERDRIVEN ICH, MEYSTER YOHAN GUIS MICH MCCCCCXII.

2. SENT SYMON ET YUDAS HEISCHEN ICH, MEYSTER IOHAN BRODERMAN GOYS MICH. GERAYT VAN TRIER.

Burg

BURG.

Abbildung. Eine alte Ansicht der Burg enthält der Cod. germ. Nr. 2635 der Münchener Hof- und Staatsbibliothek: Gülische Beschreibung, Welcher gestalt dieselbe zum Fürstenthumb ist erhoben worden (1723).

Geschichte

Ein adeliges Geschlecht von Thorr (Thurre) bestand in mehreren Linien zu Thorr, Türnich, Frankeshoven, Zieselsmaar und Laach. Im J. 1335 war ein Gisilbrecht von Turre Vogt zu Bergheim. Durch Fritza von Thorr gelangte der Besitz um die Mitte des 15. Jh. an Bernhard von Wevorden genannt Drove, durch dessen Enkelin Katharina nach 1530 an Johann von Elmpt. Im J. 1634 besass wieder ein Bertram von Wevorden-Drove das Gut. Durch seine Nichte Anna Margaretha († 1747) kam es an Rütger Wolff zu Grouven. Der gegenwärtige Eigentümer ist Herr Loerrick.

Auf der oben genannten Abbildung erscheint die Burg als eine regelmässig viereckige, von Weihern umgebene Anlage. Den Hof begrenzt auf der einen Seite das von einem Dachreiter überragte Herrenhaus, dessen Stirnseiten einfach abgetreppte Giebel haben. An den anderen Seiten des Hofes ziehen sich die Wirtschaftsgebäude hin, die durch drei viereckige Türme geschützt sind.

Beschreibung

Der einzige noch erhaltene Bauteil, der Erwähnung verdient, ist das ganz schlicht gehaltene Wohnhaus, das sechs Achsen breit ist. In der dritten Achse öffnet sich die rundbogige, rechteckig umrahmte und mit einem flachen Giebel geschlossene Thüre, die ehedem über eine Zugbrücke zugänglich war. Im Giebel ein Allianzwappen mit der Inschrift: BERNARD ROX, DROSSARD DER FREYBANER HERRSCHAFT MERODE, VND SYBILLA CATHARINA VON WEVERDEN GENANT DROFF, GEWESENE EHLEUTH. ANNO 1680. [P.]

TÜRNICH.

Schloss



Fig. 78. Türnich.
Ansicht des Schlosses nach einer Flurkarte vom J. 1681.

SCHLOSS. Statistische Beschreibung des Kreises Bergheim, S. 35. — DUNCKER, Rheinlands Schlösser und Burgen mit Abbild. — DETHIER, Beiträge, S. 146. — Die Grafenhäuser der Gegenwart, Leipzig, I, S. 364. — v. STRAMBERG, Rhein. Antiquarius 3. Abt., XIII, S. 237.

Handschriftl. Qu. Das Archiv aus Schloss Türnich befindet sich auf Schloss Gracht bei Liblar. — Bei dem Rentmeister in Türnich drei kartographische Aufnahmen des Besitzstandes der Freiherrschaft Türnich von *J. Ph. Hochstein* aus dem J. 1681 und 1682 (Fig. 78). Vgl. TILLE, Übersicht, S. 105.

Abbildungen

Ältere Abbildungen: 1. Ansicht des Schlosses auf einer Flurkarte von *J. Ph. Hochstein* v. J. 1681 im Rentamt zu Türnich (Fig. 78).

2. Ansicht (farbige Lithographie) bei DUNCKER a. a. O.

3. Lithographie in der Sammlung der Erftschlösser von Maler *Müller* um 1850

Schloss Geschichte

Türnich bildete mit dem Dorf Balkhausen eine Jülichsche Unterherrschaft; Grundherr in Türnich war von jeher die Abtei Essen, die Vogtei gehörte zu den altpfälzischen Lehen, mit denen die Grafen von Jülich seit dem 12. Jh. belehnt waren (LACOMBLET, U B. II, Nr. 193; III, Nr. 997; IV, Nr. 505). Seit dem 13. Jh. erscheint auch ein nach Türnich benanntes Geschlecht (LACOMBLET, U B. II, Nr. 24). Im J. 1330 ist Ritter Hermann von Bachem Hofschultheiss und Untervogt in Türnich; den von Bachem folgen im Besitz von Bachem und Türnich um 1400 die von Hemberg (Hemmerich). Wilhelm Quadt, verheiratet mit Pia von Hemberg, wurde im J. 1458 mit Türnich belehnt; nach einem Streit zwischen dem Stift Essen und dem Herzog von Jülich um Vogtei und Gerichtsbarkeit in Türnich empfing im J. 1476 Degenhard von Haes, ein Verwandter des Wilhelm Quadt, die Belehnung mit Schloss, Hof, Erbvogtei, Gericht u. s. w. Nach dem Tode Arnolds von Haes im J. 1591 entsteht ein Streit um den Besitz von Türnich zwischen den von Palant-Wachendorf und den von Geldern, der durch Vergleiche vom J. 1638 und 1643 beigelegt wurde. Christoph von Rolshausen, der seit 1589 mit Katharina von Palant verheiratet war und

Fig. 79. Türnich. Ansicht des Schlosses von der Nordseite vor dem Anbau der neuen Schlosskapelle an das Herrenhaus.

schon 1591 von Türnich Besitz genommen hatte, behielt Türnich; Alleinbesitzer wurden die von Rolshausen erst im J. 1707, indem sie den Anteil des Adolf Anton von Geldern kauften. Am Ende des 18. Jh. wurde das alte Schloss, das die Ansicht von 1681 (Fig. 78) noch zeigt, abgebrochen und durch einen Rokokoneubau ersetzt.

Im J. 1850 kam Türnich durch Kauf von den von Rolshausen an den Grafen Karl von und zu Hoensbroech; der jetzige Eigentümer ist Herr Graf und Marquis Karl Eugen von und zu Hoensbroech, der das Schloss durchweg restauriert und nach Norden durch den Regierungsbaumeister *Krings* aus Köln eine prächtige neue Schlosskapelle hat aufführen lassen, die im Inneren überreich mit Marmorinkrustation und mit Gemälden des Malers *Guillery* ausgeschmückt worden ist. Nach Vollendung dieses Baues wurde die alte am Eingang zum Hof gelegene Kapelle und das kleine Wachthaus des 18. Jh. niedergelegt (Fig. 80).

Beschreibung

Die von einem wohlgepflegten Park umgebene Anlage besteht aus dem vom Ende des 18. Jh. stammenden Herrenhaus und dem im Süden anstossenden Wirtschaftshof, der aus drei im rechten Winkel aneinanderstossenden Flügeln zusammengesetzt ist. Das an den Ostflügel sich anlehnende Thorhaus, durch das der Weg in den Schlosshof führt, ist gleichfalls durch den Regierungsbaumeister *Krings* im J. 1895 erbaut worden.

Schloss Herrenhaus

Das Herrenhaus ist ein einfacher zweistöckiger symmetrischer Bau in den spätesten Formen des deutschen Rokoko, im Grundriss und Aufbau für die rheinischen Herrenhäuser charakteristisch. Der Bau wird in der Mitte der Vorder- und Hinterfront durch einen vortretenden dreiseitigen Risalit gegliedert, der nach der Hauptfront das Entree, nach der Rückseite den polygonalen Gartensalon enthält. Der vordere Risalit, dem die Freitreppe vorgelegt ist, ist in den Seiten ausgerundet, ein hübscher Portalvorbau tritt ihm vor, Pilaster mit feinen Konsolen, in der Mitte eine Kartouche, darüber ein geschweifter (1850 erneuter) Balkon. Das Dach ist ein Mansardendach.

Inneres

Die Ausstattung des Inneren ist zum grössten Teil neu. Zu der Ausschmückung der Eingangshalle und des Treppenhauses sind mit Geschick alte Panneel



Fig. 80. Türnich. Ansicht der alten Schlosskapelle.

und Schränke benutzt. Der in der Mittelachse nach der Rückfront gelegene polygonale Gartensaal ist mit Gobelins geschmückt (aus Schloss Hillenraeth bei Roermond stammend), flandrische Arbeiten vom Anfang des 18. Jh., mit Geflügel, Hund und Fuchs in blaugrünen Tönen. Das Meublement ist hier neu, an den Wänden ist gutes altes Porzellan mit auserlesenem Geschmack aufgestellt. In dem einen hinteren Eckkabinet befindet sich an der abgeschrägten Ecke ein schwarzer Marmorkamin des 18. Jh., darüber das Porträt eines jugendlichen Freiherrn von Spies. Der anstossende Billardsaal ist mit Gobelins in Holzrahmen bekleidet, Waldinterieurs mit Reihern in grüngelben Tönen (stark restauriert); in der Ecke gleichfalls ein alter Marmorkamin.

Alte Schlosskapelle

Die abgebrochene Schlosskapelle (s. t. s. MICHAELIS arch.) [Fig. 80] am Eingang zum Hof war ein einfacher Ziegelbau mit dreiseitigem Chorabschluss, dessen Chorpartie wahrscheinlich noch dem 14.—15. Jh. angehörte, im Lichten 10 m lang, 4,30 m breit. Die Ecken dieses Teiles waren mit flachen strebepfeilerartigen Vorlagen besetzt, die Fenster waren spitzbogig, an der Südseite befand sich eine ein-

fache Thür des 18. Jh. Auf dem Westende des Daches erhob sich ein offener sechsseitiger Dachreiter mit schlanker geschweifter Haube. Schloss

Östlich von der Kapelle, an der Stelle des modernen Thorbaues, stand das kleine eingeschossige Wachthaus, ein einfacher Ziegelbau mit Mansarddach.

BURG BRÜGGEN. Statistische Darstellung des Kreises Bergheim, S. 34. — FAHNE, Gesch. der Kölnischen, Bergischen und Jülichschen Geschlechter, II, S. 209. Burg Brüggen

Das älteste Zeugnis für das Bestehen der Burg Brüggen ist der dem 14. Jh. angehörende Thorbau. Über die ältere Geschichte der Burg ist wenig bekannt, wahrscheinlich war sie seit langem im Besitz der von Zweiffel, die schon im 15. Jh. gewisse Gerechtsame an der Erft bei Brüggen besassen. Um die Mitte des 18. Jh. wurden die Burggebäude bis auf den Thorbau abgebrochen und durch einfache Wirtschafts- Geschichte



Fig. 81. Burg Brüggen. Ansicht des Thorbaues.

gebäude ersetzt. Nach dem Aussterben der von Zweiffel (1768) kam die Burg im J. 1784 an die Freiherrn von Gymnich zu Gymnich und mit Gymnich später an die Grafen von Wolff-Metternich zu Gymnich, die das Rittergut Brüggenerburg noch jetzt besitzen.

Der Thorbau des 14. Jh. (Fig. 81) besteht aus der einfachen nach der Hofseite durch zwei Vorlagen verstärkten Ziegelmauer, die schiefwinkelig von der spitzbogigen Thoröffnung in rechteckiger Blende durchbrochen wird. Über dem Thorbogen ist noch der untere Teil eines sehr interessanten Wehrerkers erhalten; er wird getragen von sechs aus je zwei Hausteinen bestehenden Konsolen und den darauf sich aufbauenden fünf Spitzbogen. Die beiden Bogen an den Enden sind mit kleinen spitzbogigen Tonnen überwölbt, die drei mittleren Bogen dagegen nach oben als Wurflöcher geöffnet. Thorbau

Die Wirtschaftsgebäude von 1768 sind einfache Fachwerk- und Ziegelbauten, die jetzt verlassen sind und sich in vollkommenem Verfall befinden. In dem seitwärts gelegenen und ehedem durch einen Wassergraben abgeschiedenen Baumgarten stiess man öfters auf Fundamente, die wahrscheinlich dem früheren Herrenhaus angehören. [C.] Wirtschaftsgebäude

ZIEVERICH.

Burg

BURG. DORNBUSCH, Die Zievericher Burgen in den Ann. h. V. N. XXXI, S. 26. Abbildung. Eine alte Ansicht der Burg enthält der Cod. germ. Nr. 2635 der Münchener Hof- und Staatsbibliothek: Gülische Beschreibung, Welcher gestalt dieselbe zum Fürstenthumb ist erhoben worden (1723).

Geschichte

Zu Zieverich bestanden in früher Zeit mehrere Burgen, eine von ihnen war bereits im J. 1402 im Besitze der Herren von Efferen. Durch Kauf ging sie im J. 1733 in die Hände des kurpfälzischen Geheimrats von Francken über. Im J. 1778 war das Gut im Besitze des Aachener Bürgermeisters, des Freiherrn von Thimus. Das aus

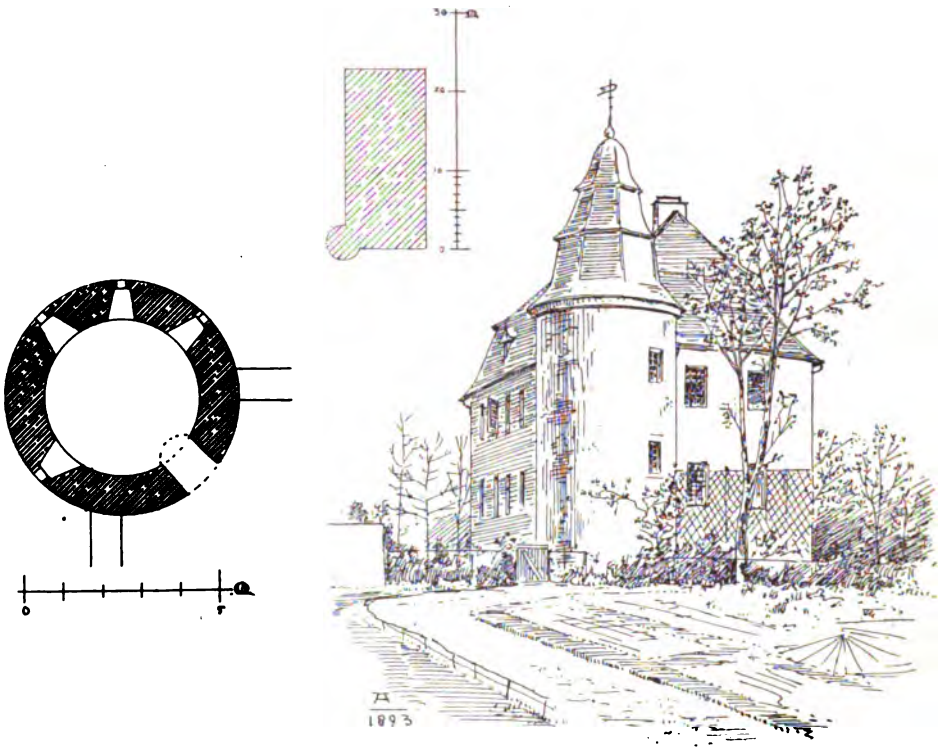

Fig. 82. Zieverich. Ansicht der Burg vor dem Umbau.

dieser Zeit stammende Hauptgebäude ist vielleicht ein Werk des Aachener Architekten *Couven*. Im J. 1896 liess der gegenwärtige Eigentümer, Herr Gottlieb Langen in Köln, durch die Architekten *Schreiterer & Below* bedeutende Um- und Erweiterungsbauten vornehmen.

Beschreibung

Die oben erwähnte Abbildung — die Identität ist nicht ganz sicher — zeigt eine ziemlich unregelmässige, durch drei Rundtürme geschützte Anlage. Das kleine, zwei Stockwerke umfassende Wohnhaus vom Ende des 18. Jh., das unter einem gebrochenen Mansardendach liegt, ist an den Vorderseiten sechs, an den Schmalseiten zwei Achsen breit. An der Südwestecke steht ein kräftiger, runder, noch der mittelalterlichen Anlage angehörender Backsteinturm, der mit einer grossen, in drei Absätzen geschweiften Haube endigt (Fig. 82). [P.]

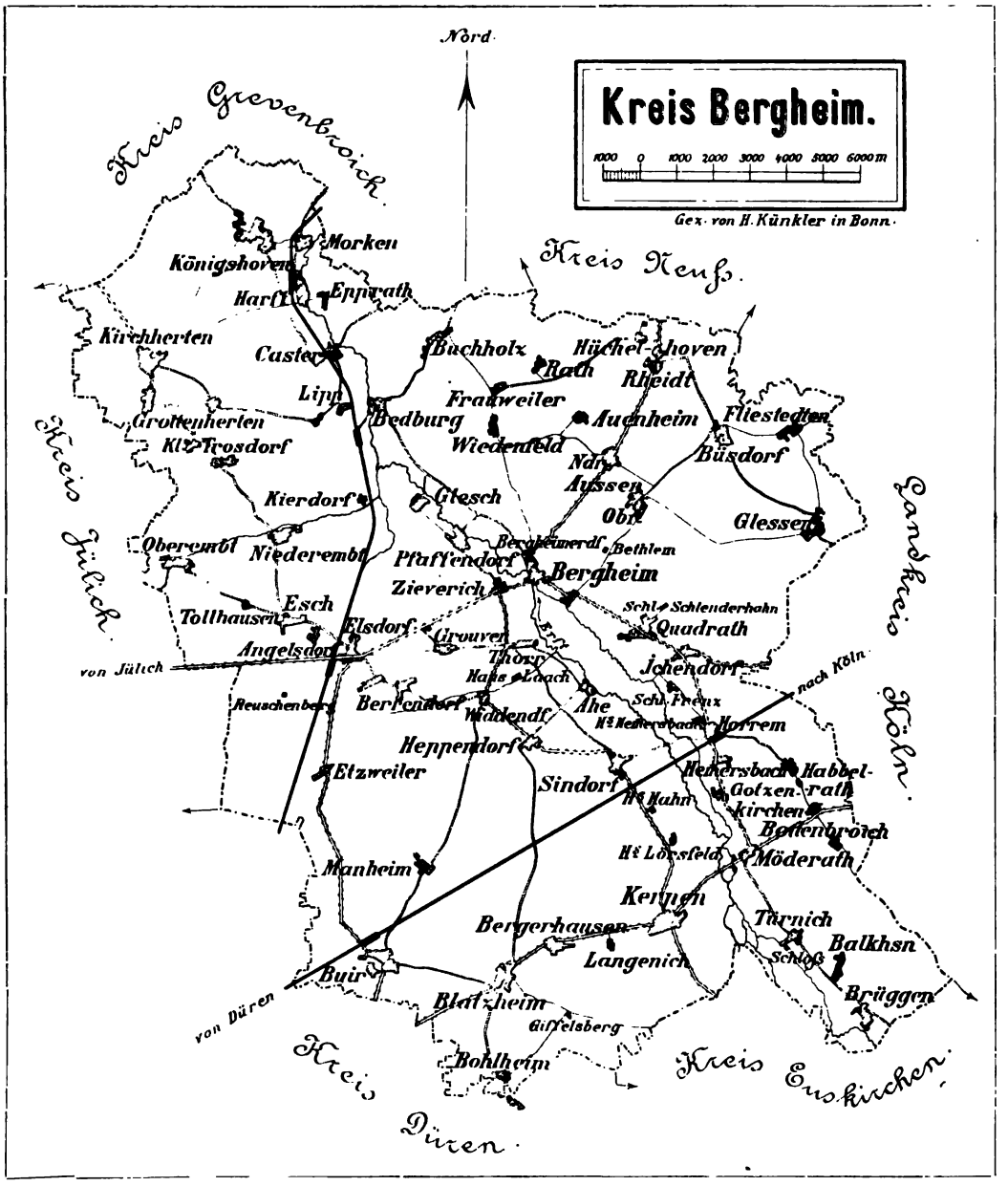
Kreis Bergheim.
1000 0 1000 2000 3000 4000 5000 6000 m
Gez. von H. Künkler in Bonn.
Nord
Kreis Grevenbroich
Kreis Neuß
Kreis Jülich
Landkreis Köln
Kreis Düren
Kreis Euskirchen
Morken
Königshoven
Harff
Epprath
Kirchherten
Caster
Lipp
Grottenherten
Kl. Trosdorf
Kierdorf
Oberembt
Niederembt
Tollhausen
Esch
Angelsdorf
Elsdorf
von Jülich
Reuschenberg
Buchholz
Rath
Hüchelhoven
Rheidt
Frauweiler
Bedburg
Auenheim
Fliestedten
Wiedenfeld
Büsdorf
Ndr. Aussen
Obr.
Glesch
Glessen
Pfaffendorf
Bergheimerdf.
Bethlem
Bergheim
Zieverich
Schl. Schlenderhahn
Quadrath
Grouven
Thorr
Haus Laach
Jchendorf
nach Köln
Berrendorf
Widdendf.
Ahe
Schl. Frenz
Hs. Hemersbach
Horrem
Heppendorf
Etzweiler
Sindorf
Hs. Hahn
Hemersbach
Habbelrath
Gotzenkirchen
Bottenbroich
Hs. Lörsfeld
Möderath
Manheim
Kerpen
Bergerhausen
Türnich
Balkhsn
Schloß
Langenich
Buir
Brüggen
Blatzheim
Giffelsberg
von Düren
Bohlheim

I. Ortsregister.

(Die kleinen stärkeren Ziffern bezeichnen die Stelle, wo über den Ort im Zusammenhange gehandelt wird.)

Seite

Ahe 11
Aldenrath, Burg 153
Angelsdorf 11
Anstelburg 51
Asperschlag, Haus 145
Auenheim 13
Balkhausen 14
Bedburg 2, 4, 5, 16
Bergerhausen, Burg 27
Bergheim 4, 5, 30, 95, 129, 135
Bergheimerdorf 31, 147
Berrendorf 43
Bethlehem, Kloster 41, 51
Blatzheim 45, 123
Boisdorf, Burg 153
Bottenbroich 48
Breitmar, Haus 152
Brockendorf 50
Brüggen, Burg 161
Buir 51
Büsdorf 52
Elsdorf 53
Esch 3, 58
Etgendorf, Haus 122
Etzweiler 2, 59
Frauweiler 59
Frens, Schloss 5, 63
Geretzhoven, Burg 94
Glesch 70
Götzenkirchen 72
Grevenbroich, Amt 2
Grottenherten 73
Grouven 45
Hahn, Haus 108
Harff, Schloss 2, 5, 74
Heiden, Burg b. Aachen 145
Hemmersbach 2, 5, 83
Heppendorf 88
Hohenholz 2, 83

Seite

Holtrop, Haus 146
Hüchelhoven 93
Kaster 4, 5, 95
Kempen, Rathaus 139
Kerpen 2, 4, 95, 101
Kirchherten 4, 83, 100, 110
Kirdorf 111
Köln, St. Alban 83
Antoniterkirche 142
Königshoven 113
Kommandeursburg 47
Kuzzichgau 1
Laach, Haus 91
Lechenich, Amt 2
Lipp 116
Lommersum 107
Lörsfeld, Burg 109
Manheim 123
Morken 81, 113, 125
Niederaussem 129
Niederembt 3, 53, 132, 137
Nörvenich, Amt 2
Oberaussem 17, 135
Oberembt 3, 136
Omagen, Haus 2, 101
Paffendorf 2, 5, 71, 139
Quadrath 1, 95, 147
Rath 14
Reuschenberg, Burg 56
Richartzhoven, Haus 134
Schlenderhan, Schloss 149
Sindorf 2, 150
Stammeln, Burg 153
Thorr 1, 53, 95, 147, 154
Türnich, Schloss 2, 5, 158
Verckensburg 51
Vorst, Schloss 100
Zieverich, Burg 5, 45, 95, 162

II. Verzeichnis der Sammlungen.

Seite

Frens, Schloss.
Sammlung des Herrn Grafen Otto von Beissel-Gymnich 68

Harff, Schloss.
Sammlung des Herrn Grafen Ernst von Mirbach-Harff 80

III. Abbildungen im Text.

Seite

Fig. 1. Angelsdorf, Glasmalereien in der katholischen Pfarrkirche . . 12
Fig. 2. Balkhausen, Ansicht des Turmes der katholischen Pfarrkirche . . 15
Fig. 3. Bedburg, Die ehemalige katholische Pfarrkirche 18
Fig. 4. Bedburg, Ansicht des Schlosses von der Nordseite 20
Fig. 5. Bedburg, Ansicht des Schlosses von der Südseite 22
Fig. 6. Bedburg, Der Arkadenhof im Schloss 24
Fig. 7. Bedburg, Details aus dem Arkadenhof im Schloss 26
Fig. 8. Burg Bergerhausen, Ansicht des Herrenhauses 29
Fig. 9. Bergheim nach der Zeichnung von Welsers aus dem J. 1723 . . 30
Fig 10. Bergheim, Grundriss der katholischen Pfarrkirche 33
Fig. 11. Bergheim, Südostansicht der katholischen Pfarrkirche 34
Fig. 12. Bergheim, Katholische Kapelle . 36
Fig. 13. Bergheim, Stadtbefestigung . . 38
Fig. 14. Bergheim, Das Aachener Thor . 40
Fig. 15. Bergheim, Backsteinhaus . . . 41
Fig. 16. Bergheim, Kloster Bethlehem nach der Zeichnung von Welsers aus dem J. 1723 42
Fig. 17. Berrendorf, Katholische Pfarrkirche und Taufstein 43
Fig. 18. Blatzheim, Ansicht der Kommandeursburg 47
Fig. 19. Büsdorf, Die 1894 abgebrochene alte Pfarrkirche 52
Fig. 20. Elsdorf, Ansicht der katholischen Pfarrkirche und Grundriss und Details des Turmes 54

Seite

Fig. 21. Burg Reuschenberg, Ansicht nebst Details 57
Fig. 22. Frauweiler, Grundriss der ehemaligen Klosterkirche 60
Fig. 23. Schloss Frens, Das Thor der Vorburg 63
Fig. 24. Schloss Frens nach einer Federzeichnung um 1600 64
Fig. 25. Schloss Frens, Das Herrenhaus von der Rückseite 66
Fig. 26. Schloss Frens, Renaissancebrunnen im Schlosshofe 68
Fig. 27. Schloss Frens, Mittelteil des Herrenhauses 69
Fig. 28. Glesch, Grundriss der katholischen Pfarrkirche 71
Fig. 29. Glesch, Ansicht der katholischen Pfarrkirche 72
Fig. 30. Grottenherten, Ansicht und Grundriss der Kapelle 73
Fig. 31. Schloss Harff nach zwei Abbildungen vom Anfang und Ende des 17. Jahrh. 75
Fig. 32. Schloss Harff, Der Schlosshof mit dem Bergfrid vor dem Umbau des J. 1873 77
Fig. 33. Schloss Harff, Blick auf das Schloss von Nordosten 79
Fig. 34. Schloss Harff, Thür mit Eisenbeschlägen aus der Kirche zu Morken 81
Fig. 35. Schloss Harff, Taufstein . . . 83
Fig. 36. Hemmersbach, Ansicht der katholischen Pfarrkirche 84
Fig. 37. Burg Hemmersbach nach der Zeichnung von Welsers aus dem J. 1723 86

Seite

Fig. 38. Burg Hemmersbach, Ansicht und Lageplan 87
Fig. 39. Heppendorf, Ansicht der katholischen Pfarrkirche 89
Fig. 40. Heppendorf, Katholische Pfarrkirche, Romanisches Portal an der Nordseite 90
Fig. 41. Haus Laach nach der Zeichnung von Welsers aus dem J. 1723 91
Fig. 42. Haus Laach, Ansicht der Thorburg 92
Fig. 43. Kaster nach der Zeichnung von Welsers aus dem J. 1723 . . . 95
Fig. 44. Kaster, Blick auf Burg, Kirche und Kellnerei 97
Fig. 45. Kaster, Das St. Agathathor . . 99
Fig. 46. Kaster, Das Erftthor 100
Fig. 47. Kerpen, Ansicht der katholischen Pfarrkirche 102
Fig. 48. Grundriss der katholischen Pfarrkirche 103
Fig. 49. Burg Lörsfeld, Ansicht des Herrenhauses und des Turmes der Wirtschaftsgebäude 108
Fig. 50. Burg Lörsfeld, Ecktürmchen am Herrenhaus 109
Fig. 51. Kirdorf, Grundriss der katholischen Pfarrkirche 112
Fig. 52. Königshoven, Ansicht der abgebrochenen katholischen Pfarrkirche 114
Fig. 53. Königshoven, Grundriss der abgebrochenen katholischen Pfarrkirche 115
Fig. 54. Lipp, Ansicht der katholischen Pfarrkirche 117
Fig. 55. Lipp, Grundriss und Details der katholischen Pfarrkirche . . . 118
Fig. 56. Lipp, Gewölbemalereien in der katholischen Pfarrkirche. Die Abfahrt der hl. Ursula von England 119
Fig. 57. Lipp, Gewölbemalereien in der katholischen Pfarrkirche. Die Landung der hl. Ursula 120
Fig. 58. Lipp, Gewölbemalereien in der katholischen Pfarrkirche. Der Empfang der hl. Ursula in Rom . 121
Fig. 59. Lipp, Gewölbemalereien in der katholischen Pfarrkirche. Das Martyrium der hl. Ursula . . . 122
Fig. 60. Manheim, Ansicht der katholischen Pfarrkirche 124

Seite

Fig. 61. Morken, Ansicht der abgebrochenen katholischen Pfarrkirche 126
Fig. 62. Morken, Grundriss der abgebrochenen katholischen Pfarrkirche 127
Fig. 63. Morken, Kalvarienberg neben dem Turm der abgebrochenen katholischen Pfarrkirche 128
Fig. 64. Niederaussem, Katholische Pfarrkirche, Grundriss des Chores und Einzelheiten 130
Fig. 65. Niederembt, Taufstein in der katholischen Pfarrkirche . . . 133
Fig. 66. Oberembt, Ansicht der katholischen Pfarrkirche 136
Fig. 67. Oberembt, Grundriss der katholischen Pfarrkirche 137
Fig. 68. Oberembt, Bauernhaus vom J. 1667 138
Fig. 69. Paffendorf, Ansicht der katholischen Pfarrkirche 140
Fig. 70. Paffendorf, Grundriss der katholischen Pfarrkirche 141
Fig. 71. Schloss Paffendorf nach der Zeichnung von Welsers aus dem J. 1723 142
Fig. 72. Schloss Paffendorf, Ansicht nach der Lithographie von F. Müller vor dem Umbau 143
Fig. 73. Sindorf, Grundriss der katholischen Pfarrkirche 150
Fig. 74. Sindorf, Ansicht der katholischen Pfarrkirche 151
Fig. 75. Sindorf, Taufstein in der katholischen Pfarrkirche 152
Fig. 76. Thorr, Ansicht der alten katholischen Pfarrkirche 155
Fig. 77 Thorr, Grundriss der alten katholischen Pfarrkirche 156
Fig. 78. Türnich, Ansicht des Schlosses nach einer Flurkarte vom J. 1681 158
Fig. 79 Türnich, Ansicht des Schlosses von der Nordseite vor dem Anbau der neuen Schlosskapelle an das Herrenhaus 159
Fig. 80. Türnich, Ansicht der alten Schlosskapelle 160
Fig. 81. Burg Brüggen, Ansicht des Thorbaues 161
Fig. 82. Zieverich, Ansicht der Burg vor dem Umbau 162

IV. Tafeln.

		Seite
Tafel I.	Schloss Bedburg um das J. 1845 nach einem Aquarell in Schloss Harff	21
Tafel II.	Schloss Bedburg, Grundriss .	23
Tafel III.	Schloss Bedburg, Ansicht von Südosten	25
Tafel IV.	Karte der Gegend zwischen Blatzheim und Kerpen aus dem 17. Jahrh.	28
Tafel V.	Bottenbroich, Alabasterrelief in der katholischen Pfarrkirche	49
Tafel VI.	Schloss Frens, Ansicht von Osten	65
Tafel VII.	Schloss Frens, Niederländisches Gemälde mit der Darstellung des Sündenfalles	70
Tafel VIII.	Schloss Harff, Ansicht von Westen	76
Tafel IX.	Schloss Harff, Der hl. Hieronymus von Mabuse	81
Tafel X.	Kerpen, Längsschnitt und Querschnitt der katholischen Pfarrkirche	104

Papier von J. W. ZANDERS in B.-Gladbach.
Lichtdrucke von B. KÜHLEN in M.-Gladbach.
Phototypien von MEISENBACH, RIFFARTH & Co. in München.
Autotypien von GEORG BÜXENSTEIN & Co. in Berlin und von
Dr. E. ALBERT & Co. in München.
Druck von L. SCHWANN in Düsseldorf.

DIE

KUNSTDENKMÄLER

DER

RHEINPROVINZ

DIE

KUNSTDENKMÄLER

DER

RHEINPROVINZ

IM AUFTRAGE DES PROVINZIALVERBANDES

HERAUSGEGEBEN

VON

PAUL CLEMEN

VIERTER BAND

IV.

DIE KUNSTDENKMÄLER DES KREISES EUSKIRCHEN

DÜSSELDORF
DRUCK UND VERLAG VON L. SCHWANN
1900.

DIE

KUNSTDENKMÄLER

DES KREISES

EUSKIRCHEN

IM AUFTRAGE

DES PROVINZIALVERBANDES DER RHEINPROVINZ

IN VERBINDUNG MIT

EDMUND RENARD

BEARBEITET

VON

PAUL CLEMEN

MIT 14 TAFELN UND 120 ABBILDUNGEN IM TEXT

DÜSSELDORF
DRUCK UND VERLAG VON L. SCHWANN
1900

ALLE RECHTE VORBEHALTEN

VORBEMERKUNG.

Mit der Beschreibung der Kunstdenkmäler des Kreises Euskirchen findet der vierte Band der rheinischen Denkmälerstatistik, der die linksrheinischen Kreise des Regierungsbezirks Köln mit Ausnahme des Kreises Bonn umfasst, nach zweijähriger Arbeit seinen Abschluss. Der nächste Band wird die Kreise Bonn, Sieg, Mülheim am Rhein, Gummersbach, Wipperfürth, Waldbroel bringen, deren Bearbeitung schon begonnen und deren Bereisung zum grössten Teil schon stattgefunden hat. Nach diesen Kreisen soll die Stadt Köln in Angriff genommen werden, für die auch schon wesentliche Vorarbeiten vorliegen. Infolge der grösseren Ausführlichkeit die bei der Geschichte der einzelnen Bauwerke, zumal der Burgen und Rittergüter sich als wünschenswert herausgestellt hat, auch infolge der bedeutend vermehrten Zahl der Abbildungen und Tafeln — 361 Abbildungen und 50 Tafeln — ist der Umfang des vierten Bandes gegenüber seinen Vorgängern erheblich gewachsen.

Das vorliegende Heft bringt eine ganze Reihe bedeutender kirchlicher Bauwerke, vor allem die ehrwürdige Pfarrkirche zu Zülpich — sein Schwerpunkt liegt aber in der Würdigung der hier in besonders grosser Fülle vorhandenen Burgen und Befestigungsanlagen, die ebenso historisch wichtig wie kunstgeschichtlich bedeutsam sind, vor allem der Burgen von Lechenich, Konradsheim, Veynau, Satzvey, Zievel und der grossen Stadtbefestigungen von Euskirchen und Zülpich. In betreff der römischen Anlagen, vor allem des Netzes der nachweisbaren oder angeblichen Strassen, gilt, was schon in den bisherigen Heften gesagt worden: die Feststellung muss späterer systematischer Einzelforschung vorbehalten werden; hier konnten nur Hinweise gegeben werden.

Bei der Bearbeitung ist wieder, wie bei den Landkreisen Köln und Bergheim, eine Arbeitsteilung eingetreten. An der Aufnahme wie an der Ausarbeitung hat Herr Dr. EDMUND RENARD teilgenommen, der seit dem 1. März 1898 als Assistent bei der Kommission für die Denkmälerstatistik der Rheinprovinz eingetreten ist. Der Unterzeichnete hat, ausser der Einleitung, die drei grösseren Orte: Euskirchen, Lechenich, Zülpich sowie den Nordteil des Kreises bearbeitet, der ganze Rest ist von Herrn Dr. RENARD selbständig bereist und bearbeitet worden; die einzelnen Abschnitte sind zur Unterscheidung der Autoren durch [C.] und [R.] gekennzeichnet worden. Über die wichtigen römischen Anlagen zu Billig und Weingarten hatte Herr Professor AUS'M WEERTH, der seiner Zeit die Ausgrabungen leitete, wertvolle Original-

berichte zur Verfügung zu stellen die Güte. Vereinzelt sind auch für die Bearbeitung des Textes schon historische Notizen, zumal aus handschriftlichen Materialien, herangezogen worden, die Herr Dr. PAUL REDLICH, der seit dem März 1899 als historischer Hülfsarbeiter bei der Kommission für die Denkmälerstatistik thätig ist, gesammelt hat. Bei der Beschreibung der Archive konnte wieder die im Auftrage der Gesellschaft für rheinische Geschichtskunde von Herrn Dr. ARMIN TILLE durchgeführte Inventarisation der kleineren Archive der Rheinprovinz benutzt werden.

Die Vorarbeiten wurden wirksam gefördert durch das Entgegenkommen des Königlichen Landrates des Kreises Euskirchen, des Herrn Geheimen Regierungsrates Freiherrn VON AYX; der Dank der Bearbeiter gebührt weiterhin den sämmtlichen Herren Pfarrern und Bürgermeistern des Gebietes. Den ersteren lagen die Abschnitte über ihre Kirchen vor der Drucklegung noch einmal zur Durchsicht vor.

Der Dank der Kommission für die Denkmälerstatistik gebührt weiterhin in erster Linie dem Herrn Major E. VON OIDTMAN in Berlin, der wie bei den vorhergehenden Heften in liebenswürdigster Weise seine umfassenden territorialgeschichtlichen und genealogischen Kenntnisse in den Dienst des Unternehmens stellte und nicht nur durch einzelne Beiträge, heraldische und genealogische Notizen die Bearbeiter unterstützte, sondern auch das Manuskript selbst durchzusehen die Güte hatte. In Euskirchen hatte Herr Apotheker KARL GISSINGER, der seit zwei Jahren mit rühmlichem Eifer sich der Erforschung der Geschichte seiner Vaterstadt widmet, dem Bearbeiter als kundiger Führer gedient, wie er auch in dankenswertester Weise für den Text eine Reihe wertvoller kleinerer Beiträge und Notizen geliefert hat. Zwei stets hülfsbereite Lokalforscher, deren Unterstützung sich der Unterzeichnete noch erfreuen konnte, weilen schon nicht mehr unter den Lebenden: der um die Geschichte von Lechenich hochverdiente Herr Rektor HOLLER und der Oberpfarrer von Zülpich, Herr Dr. VAN ENDERT. Weiterhin aber sind die Bearbeiter zu besonderem Danke verpflichtet Herrn Grafen ERNST VON MIRBACH-HARFF zu Schloss Harff, Seiner Excellenz dem Königlichen Kammerherrn und Schlosshauptmann Freiherrn VON SOLEMACHER-ANTWEILER zu Bonn, die wertvolle geschichtliche Notizen zur Verfügung stellten, dem Herrn Grafen WOLFF-METTERNICH zu Burg Gracht und dem Herrn Grafen DIETRICH WOLFF-METTERNICH zu Burg Satzvey, Herrn Freiherrn CLEMENS VON ELTZ-RÜBENACH zu Haus Wahn, Herrn Dr. P. MALLINCKRODT zu Schloss Wachendorf, den Herren Gutsbesitzer KREWEL zu Burg Zievel, dem herzoglich Arenbergischen Rentmeister, Herrn BRÜCK in Mickeln, Herrn Rektor KLEMMER in Düren, den Herren Bürgermeistern GUINBERT in Zülpich und SELBACH in Euskirchen, dem Herrn Dechanten VON DER BURG in Gymnich, den Herren Pfarrern BLAESEN in Enzen, BOEHMER in Weingarten, DECHÊNE in Metternich, DEGEN in Lechenich, HOHENSEE in Erp, KOCH in Frauenberg, ORTMANN in Niederberg, PAULUS in Lommersum, STOLLMANN in Euskirchen, Herrn Lehrer NOLL in Elsdorf.

Die Abbildungen Nr. 3, 7, 9, 10, 12, 15, 18, 21, 22, 24, 32, 33, 36, 37, 47—50 52, 56, 58, 63—69, 71, 74, 78—81, 84, 86, 87, 89—91, 102, 104, 107—109, 115,

117—120 sind nach Zeichnungen des Herrn Dombaumeisters LUDWIG ARNTZ zu Strassburg i. E. angefertigt, Nr. 2, 4, 25, 27, 34, 35, 38, 43—46, 53, 54, 57, 60—62, 72, 75, 76, 85, 88, 101, 112, 113 nach Zeichnungen des Herrn Architekten GISBERT ERKENS in Köln, Nr. 39—42 nach Aufnahmen des Herrn Architekten THEODOR KREMER in Köln, Nr. 92—100 nach Zeichnungen des Herrn Diözesanbaumeisters H. RENARD in Köln, Nr. 14, 16, 26, 28—31, 59, 77, 105, 110, 111, 116 nach Aufnahmen des Herrn Hofphotographen ANSELM SCHMITZ in Köln, Nr. 8, 13, 23, 70 und 73 nach Zeichnungen und Photographien von Dr. E. RENARD, Nr. 11 und 51 nach Photographien des Unterzeichneten. Die Tafeln I—III, V—VII, IX, XI—XIV sind von Herrn Photographen A. SCHMITZ JR. in Köln, die Tafeln IV und X von der Kunstanstalt B. KÜHLEN in M.-Gladbach, die Karte von Herrn Landmesser H. KÜNKLER in Bonn angefertigt worden.

Der Kreisausschuss des Kreises Euskirchen hat zu den Kosten des vorliegenden Heftes einen erheblichen Beitrag bewilligt.

Düsseldorf, im November 1899.

PAUL CLEMEN.

EINLEITUNG.

Der Kreis Euskirchen bildet einen langgezogenen Streifen an der Westgrenze des Regierungsbezirks Köln. Seine Nachbarn sind im Süden der Kreis Rheinbach, im Osten die Kreise Bonn und Köln, im Norden der Kreis Bergheim, im Westen die zum Regierungsbezirk Aachen gehörigen Kreise Düren und Schleiden. Er umfasst die Städte Euskirchen und Zülpich, sowie 46 Landgemeinden mit einer Einwohnerzahl (nach der Zählung von 1898) von 43906 Seelen.

Das Gebiet des jetzigen Kreises ist schon in der Zeit der Römerherrschaft dicht besiedelt. Die wichtigste römische Heerstrasse, die direkte Verbindung zwischen Köln und Trier, durchschneidet den Kreis seiner ganzen Länge nach in einer fast schnurgeraden Linie, die von Liblar aus südlich von Lechenich vorbeiführt und zuletzt Zülpich und Hoven berührt, um dann erst vor Gemünd eine leichte Knickung zu machen. Der Strassenzug ist noch jetzt gut erhalten und trägt heute noch den Namen der Römerstrasse. Diesem Hauptzug fast parallel führt der wichtige Verbindungsweg, der die Bonn-Kölner Strasse bei Wesseling verlässt, südlich von Merten in das Vorgebirge eintritt, dann über Metternich, Strassfeld, Billig, Holzheim in südöstlicher Richtung läuft, um hinter Königsfeld jene erste Köln und Trier verbindende Hauptstrasse zu erreichen. An den beiden Strassenzügen, von denen aus sich noch eine Reihe von Nebenstrassen verzweigen, liegen auch die Hauptorte der römischen Herrschaft — Zülpich und Billig: Tolbiacum und Belgica. Tolbiacum erscheint schon im Itinerarium Antonini als der letzte Etappenort der Strasse von Trier nach Köln. Der Ort stellt eine der ältesten Ansiedelungen dar: hier lag während des Bataveraufstandes die erlesenste Kohorte des Claudius Civilis, aus Chauken und Friesen zusammengesetzt. Tacitus erzählt uns, wie diese durch den Verrat der Kölner dann einen qualvollen Tod fanden. Die bedeutende Station Belgica ist erst durch die Ausgrabungen der siebziger Jahre nach Lage und Umfang genauer festgestellt worden. Die von Ernst aus'm Weerth geleiteten Nachforschungen haben eine ausgedehnte Häuseranlage zu Tage gefördert, die sich „auf dem Kaiserstein" zwischen Billig und Rheder hinzieht; doch gehen diese umfänglichen Fundamente nicht auf die militärische Station zurück, die südlich davon in der Richtung auf Antweiler zu suchen ist, sondern auf die friedliche Niederlassung der Bewohner der Canabae. Als friedliche Ansiedelung tritt dann auch noch die grosse römische Villa in Weingarten hinzu, in der einer der schönsten ornamentalen Mosaikböden zu Tage gefördert worden ist; dazu kommen

weiter römische Hausanlagen bei Kommern. In diesem Ort wurden auch deutliche Spuren des Betriebes der Bleisandgruben in römischer Zeit gefunden.

Der ganze Kreis ist überreich an römischen Funden. Schon aus dem 16., 17. und 18. Jahrhundert kommt die Kunde von merkwürdigen Entdeckungen. Im J. 1591 wurde bei Hoven eine grosse Bacchusstatue gefunden, die der Graf Hermann von Manderscheid-Blankenheim auf sein Schloss in Blankenheim bringen liess. In der Mitte des 17. Jahrhunderts wurde zu Enzen ein Sarkophag mit einer Fülle von Waffen aus Edelmetall und einem Goldschmuck gefunden, von dem die Reste jetzt noch in Burg Zievel aufbewahrt werden, und aus den beiden letzten Jahrhunderten sind noch eine ganze Reihe von bedeutenden römischen Funden bekannt. Der Matronenkultus, die Verehrung der Mütter, der „drei heidnischen Jungfrauen", hatte im südlichen Teile des Kreises Euskirchen seinen Hauptort. Vor allem bei Antweiler, Ober-Elvenich, Zülpich ist eine grosse Zahl solcher Denkmäler gefunden worden. Fast ein halbes Hundert von Matronensteinen stammt aus dem Gebiete des jetzigen Kreises.

In der fränkischen Zeit gehörte der Kreis zum Königreich Ripuarien. Den Hauptstock bildet der Zülpicher Gau, nur der nördliche Zipfel gehört zum Kölngau. Bei Zülpich findet die Entscheidungsschlacht statt in dem Kampfe zwischen den Alemannen und Franken. Die Alemannen, die in das Gebiet Siegeberts, des Königs der ripuarischen Franken, eingedrungen sind, werden von dem zu Hülfe eilenden Chlodwig hier im J. 496 aufs Haupt geschlagen. An den Sieg knüpft schon der älteste Berichterstatter, Gregor von Tours, die Erzählung von der Bekehrung des salischen Frankenkönigs zum Christentum. Die Franzosen haben von jeher Zülpich als den Geburtsort ihres Reiches betrachtet, und unter der napoleonischen Herrschaft hat das Institut de France im J. 1811 in Zülpich eine Marmortafel anbringen lassen, in der Zülpich der stolze Beiname gegeben ist: Francorum fortuna et imperii incunabula. Zülpich bleibt dann auch weiterhin ein Hauptort in dem ripuarischen Franken. König Theuderich hält hier Hof; der gefangene Thüringerkönig Hermanfried verliert hier durch einen Sturz von der Stadtmauer das Leben. Vor den Thoren der Stadt findet dann auch die Schlacht zwischen den beiden feindlichen Brüdern Theudebert und Theuderich, den Söhnen Childeberts II., statt. Erst die Zerstörung der Stadt durch die Normannen im J. 881 hat Zülpich wohl aus der Reihe der Hauptstädte des fränkischen Reiches gestrichen.

Doch residieren die Grafen des Zülpichgaues wahrscheinlich nach wie vor in Zülpich selbst weiter und erlangen allmählich die Stellung selbständiger Dynasten Aber neben den weltlichen Herren treten jetzt schon die geistlichen Stifte als die Hauptfaktoren in der Geschichte des Territoriums auf. In der Nähe der ehemaligen königlichen Pfalz in Zülpich erhob sich die alte Peterskirche, deren Zehnten im J. 1064 der Benediktinerabtei zu Siegburg geschenkt wurde; der Erzbischof, der die Schenkung vollzog, Anno II., ist zugleich der Erweiterer der Zülpicher Kirche.

Sechzig Jahre später stiftete dann Erzbischof Friedrich in Zülpich feierlich eine Propstei und besetzte sie mit Brüdern aus der Abtei Siegburg. Erst in der 1. Hälfte des 12. Jahrhunderts entsteht das Kloster in dem benachbarten Hoven, hierher werden Cistercienserinnen aus dem Kloster St. Thomas an der Kyll.

Die beiden Kirchen zu Zülpich und zu Hoven stellen zugleich die ältesten, die bedeutendsten und die kunstgeschichtlich wichtigsten kirchlichen Anlagen des Kreises dar. In beiden Fällen war schon ein stattlicher Kirchenbau vorhanden, ehe die Klosterstiftung erfolgte: in Hoven eine einschiffige flachgedeckte Basilika mit einem merkwürdigen achtseitigen Turme, in Zülpich eine dreischiffige Pfeilerbasilika, die in der Anlage des Chores und der Krypta an den ältesten Münsterchor in Bonn erinnert. In Hoven hat dann in der 2. Hälfte des 12. Jahrhunderts ein Neubau des Chorhauses mit der Apsis stattgefunden; die Propsteikirche zu Zülpich hat im Beginn des 13. Jahrhunderts ein neues Langhaus in den reichen Formen des rheinischen Übergangsstiles erhalten, einen Bau von hoher Schönheit der inneren Raumwirkung mit reichen und graziösen Details. An die beiden Klosterkirchen reiht sich noch eine ganze Zahl von romanischen Kirchenbauten im Gebiet des jetzigen Kreises an; die Kirchen zu Wichterich, Frauenberg, Euskirchen, Loevenich, Mertzenich, Sinzenich sind darunter die wichtigsten.

In der Territorialgeschichte des Kreises, die ganz besonders verwickelt ist, treten allmählich aus der Zahl der grossen und kleinen Dynasten die Grafen von Jülich hervor, die neben den Kölner Erzbischöfen den grössten Teil des Gebietes an sich bringen. Das Land zwischen den Städten Euskirchen, Lechenich und Zülpich ist das eigentliche Schlachtfeld zwischen diesen beiden feindlichen Mächten. Zülpich ist in den ersten beiden Jahrhunderten des zweiten Jahrtausends in den Händen der Grafen von Jülich. Schon in dem Kriege zwischen Philipp von Schwaben und Otto IV., dann während der Kämpfe unter Erzbischof Heinrich I. von Molenark waren Zülpich und das Zülpicher Land verwüstet worden. Die Erzbischöfe Konrad von Hochstaden und Engelbert von Falkenburg kämpften vor Lechenich mit dem Jülicher Grafen. Nachdem Graf Wilhelm von Jülich im J. 1278 bei dem misslungenen Überfall auf Aachen gefallen war, stürzt sich der Erzbischof Siegfried von Westerburg auf das seines Fürsten beraubte Jülicher Land und unterwirft sich in raschem Ansturm das ganze Gebiet; die festen Städte werden erobert, Zülpich wird zur Grenzfestung gegen Jülich umgeschaffen und mit einer starken Burg neu befestigt. Aber in der Schlacht bei Worringen, zehn Jahre später, wendet sich das Waffenglück: Der Erzbischof wird gefangen, und nun bemächtigt sich Walram von Jülich wieder des Grenzgebietes, erobert Lechenich, überfällt Zülpich und vertilgt die neuangelegte Befestigung samt der Burg. Um Zülpich dauern die Kämpfe noch durch die ganze erste Hälfte des nächsten Jahrhunderts fort, und erst im J. 1368 wird das Zülpicher Amt, das zuletzt im Jülichschen Pfandbesitz gewesen, vom Kölner Erzbischof wieder eingelöst, um seitdem dauernd bei Köln zu bleiben.

Unterdessen hat sich der Kölner Erzbischof in dem nördlichen Teile des Kreises eine neue Grenzveste erbaut, die Burg Lechenich, die von Heinrich von Virneburg begonnen und erst von Wilhelm von Gennep zu Ende geführt wurde — die gewaltigste Burg, die das Kölner Erzstift überhaupt besass, mit vier mächtigen Türmen und einem prachtvollen zweistöckigen Palas. Noch heute geben die erhaltenen Reste der Wandmalereien in den Fensternischen mit den verblichenen Darstellungen der Kölner Erzbischöfe von der ursprünglichen reichen Ausstattung Kunde. In derselben Zeit entsteht endlich auch die stattliche Umfestigung des dritten Hauptortes des Kreises, des Ortes Euskirchen, der sich bis zum J. 1351 im Besitz der Herren von Montjoie befand und vier Jahre später an die Grafen von Jülich kam. An diese grossen Anlagen schliesst sich eine Reihe von wichtigen Burgenbauten an: das Schloss zu Veynau, eine einheitliche Anlage aus der Mitte des 14. Jahrhunderts, erbaut von einem der mächtigsten Vasallen von Jülich, Schinnemann von Aldenhoven; Burg Zievel aus der Zeit um 1400 im Besitz einer Linie des Eifelgeschlechtes der Edelherren von Daun, seit dem 16. Jahrhundert der Hauptsitz der Freiherrn von Metternich-Müllenarck.

Im 14. Jahrhundert verheert in den Jahren 1376 und 1391 zu zweien Malen der streitlustige Engelbert von der Mark das Erzstift; wieder hat das Lechenich-Zülpicher Gebiet schwer zu leiden; im 15. Jahrhundert wird das Land durch den Kurfürsten Friedrich den Siegreichen von der Pfalz geschädigt, im 16. Jahrhundert durch die truchsessischen Wirren; die Hauptleiden aber brachte dem ganzen Gebiet erst das 17. Jahrhundert. Im dreissigjährigen Kriege wurde nach der Schlacht auf der St. Tönisheide im J. 1642 das Niederstift von den französisch-hessisch-weimarischen Truppen durchzogen und verwüstet, die Kirche zu Sinzenich wird verbrannt, die Burgen zu Linzenich, Sinzenich, Vettweis zerstört, Zülpich und Euskirchen werden eingenommen, ausgeplündert und verwüstet, nur das starke Lechenich hielt die Belagerung durch den General von Guébriant aus, der zuletzt schimpflich abziehen musste.

Dafür sollte das Schloss ein halbes Jahrhundert später vollständig zerstört werden. Der Kardinal Wilhelm Egon von Fürstenberg hatte nach dem Tode des Kurfürsten Max Heinrich den Franzosen die festen Plätze des Kölnischen Kurstaates geöffnet. Von den durch Kaiser Leopold I. gegen die Franzosen aufgestellten drei Korps zog das dritte, aus den Brandenburgischen, Lüneburgischen und Münsterischen Contingenten bestehend, unter dem Befehl des Kurfürsten Friedrich III. von Brandenburg nach dem Kölnischen Niederstift, um dies von den französischen Truppen zu räumen. Die Franzosen hatten unter anderem auch Lechenich besetzt; ehe sie aber den Platz räumten, wurde das ganze Schloss in Brand gesteckt und eingeäschert. Die Burg ist nie wieder aufgebaut worden.

Am Ende des 18. Jahrhunderts war das Gebiet des Kreises in vier Teile zerlegt. Den Hauptbesitz hatten das Erzstift Köln und das Herzogtum Jülich, andere Teile gehörten zur Reichsgrafschaft Lommersum und zum Herzogtum Arenberg. Zu Köln gehörten die nunmehrigen Bürgermeistereien Lechenich, Liblar, Wichterich, Weilerswist.

mit Ausnahme der Dörfer Gross- und Klein-Vernich und des Hofgutes Horchheim, die Bürgermeistereien Friesheim mit Ausnahme des Dorfes Niederberg und Gymnich mit Ausnahme des Hofes Vingerhof, ferner die Ortschaften Weingarten, Rheder, Erp, Lessenich, Weiler in der Ebene, ein Teil von Pingsheim, sowie die Stadt Zülpich. Dem Herzogtum Jülich gehörten an die Stadt Euskirchen, die Bürgermeistereien Frauenberg, Sinzenich, Enzen, Nemmenich mit Ausnahme der Dörfer Bessenich und Weiler in der Ebene, ferner die Ortschaften Antweiler, Billig, Firmenich, Wisskirchen, Kalkar, Lessenich, Rissdorf, Wachendorf, Weiler am Bach, Gross- und Klein-Vernich, Schaven, Dorweiler, ein Teil von Pingsheim, sowie die Höfe Rütgerhof, Horchheim, Vingerhof, Becherhof, Weingartener Höfe und Burg Zievel. Die Ortschaften Lommersum, Bodenheim, Derkum, Hausweiler, Schneppenheim endlich bildeten die Reichsgrafschaft Lommersum, die mit der Herrschaft Kerpen vereinigt war. Die kleine Grafschaft hat ihre Geschichte für sich: sie ist ursprünglich eine limburgische Herrschaft, wird schon im 13. Jahrhundert von Herzog Johann I. von Brabant mit der Herrschaft Kerpen vereinigt, kommt nach dem Aussterben des Mannesstammes der Herzöge von Burgund und Brabant an Spanien, wird dann wiederholt verpfändet und kommt endlich 1704 an den Kurfürsten Johann Wilhelm von Jülich-Berg, der aber schon 1710 die Grafen von Schaesberg mit der Herrschaft belehnt. Die Grafen von Schaesberg bleiben auch bis zum Schluss des Jahrhunderts in Besitz.

Ganz ausserhalb und unberührt von den Wirren der Territorialentwicklung steht die im südlichsten Teil des Kreises gelegene, später reichsunmittelbare Herrschaft Kommern, ein altes Besitztum der von Are; seit spätestens dem Beginn des 13. Jahrhunderts ist sie im Besitz der Nebenlinie der Herren von Arenberg und bleibt in deren Händen bis zum Schluss des 18. Jahrhunderts. Die Herrschaft umfasst die Bürgermeisterei Kommern mit Ausschluss des Weilers Schaven und der Weingartener Höfe.

Im J. 1794 überschwemmten die Franzosen das linke Rheinufer und machten diesen verwickelten Besitzverhältnissen ein Ende. Das Gebiet wurde zunächst der neueingerichteten Centralverwaltung in Aachen unterstellt, dann schon 1795 der Intermediarkommission in Bonn. Zwei Jahre später erfolgt die endgültige Einteilung der neuerworbenen Landesteile. Das Gebiet unseres Kreises bildet die Kantone Lechenich und Zülpich, die dem zum Roerdepartement gehörigen Arrondissement Köln zugeteilt werden. Nachdem dann im J. 1814 die Franzosen von den verbündeten Heeren über den Rhein zurückgeworfen waren, wurde das Roerdepartement dem Generalgouvernement vom Niederrhein einverleibt, das auf dem Wiener Kongress der Krone Preussen zugesprochen wurde. Im April des J. 1815 wurden die Kantone Lechenich und Zülpich der Provinz Grossherzogtum Niederrhein zugeteilt. Im nächsten Jahre wurde die Neueinteilung des Bezirks in Kreise veröffentlicht: die beiden Kantone bildeten zusammen den Kreis Lechenich und wurden der Königlichen Regierung in Köln unterstellt. Im J. 1827 wurde der Sitz des Landratsamtes von

Lechenich nach Euskirchen verlegt — seitdem führt das Gebiet den Namen Kreis Euskirchen.

Nach der ältesten kirchlichen Einteilung gehörte weitaus die grösste Zahl der Kirchen unseres Kreises zum Zülpicher Dekanat; nur der nördliche Teil mit Lechenich, Kierdorf, Gymnich, Pingsheim war dem Bergheimer Dekanat unterstellt. Das Zülpicher Dekanat war eines der ältesten und grössten und umfasste die meisten Kirchen des alten Zülpicher Gaues — es zog sich vom oberen Laufe der Erft bis an die Grenze des Bistums Lüttich; es setzte sich aus zwei Christianitäten zusammen, der von Zülpich und der von Malmedy. Nach der Einsetzung des Bistums Aachen im J. 1801 wurden die Pfarreien des Roerdepartements diesem unterstellt; erst durch die Bulle de salute animarum vom J. 1821 ward die alte Einteilung wieder hergestellt. Seit der Neuformation der Dekanate gehören die Pfarreien des Kreises zu den Dekanaten Lechenich und Euskirchen; für das letztere Dekanat sind die Pfarreien von Antweiler, Elsig, Enzen, Eschweiler, Euenheim, Euskirchen, Frauenberg, Kommern, Kreuzweingarten, Langendorf, Lessenich, Lövenich, Nemmenich, Obergartzem, Rövenich, Satzvey, Schwerfen, Sinzenich, Ülpenich, Wisskirchen abgetrennt worden.

Der grösste Teil des Kreises Euskirchen wird von den Schichten des Diluviums und Alluviums eingenommen. Die Diluvialgebilde, aus sämtlichen Geröllen und Geschieben zusammengesetzt, die noch jetzt im Flussgebiet des Rheines vorkommen, ziehen sich längst des Vorgebirges durch den ganzen Kreis und auf der Hochterrasse des linken Erftufers hin; von Osten schneidet buchtartig das Alluvium in das Diluvium ein. Unter der Diluvialbedeckung liegen an der Ostgrenze des Kreises reiche Braunkohlen- und Thonlager; die ersten werden vor allem bei Liblar und Kierdorf, die letzteren bei Satzvey-Firmenich, Lessenich und Antweiler ausgebeutet. Nur im südlichsten Teile des Kreises treten Devon-Ablagerungen als Teile des grossen niederrheinischen Schiefergebieges auf. Die Unterdevonschichten, hier aus grau-grünen feinkörnigen Sandsteinbänken und schiefrigen Sandsteinen bestehend, ziehen sich über Lessenich und Weiler-Wachendorf in den Kreis hinein, treten dann auf das rechte Erftufer über und verschwinden erst bei Billig und Wisskirchen unter den diluvialen Ablagerungen. Von den Schichten des Mitteldevons, die mit Eifelkalk ausgefüllt sind, tritt die Soetenicher Mulde in den Kreis ein. Die Trias ist endlich im südlichsten Teile des Kreises durch die unterste Partie, den Buntsandstein, vertreten in einer grossen, dem Devon eingelagerten, ein spitzes Dreieck bildenden Mulde, deren Basis durch die Ortschaften Rinnen, Keldenich, Mechernich, Satzvey markirt wird. Mit den Sandsteinschichten wechseln Lagerungen von weissen Konglomeraten ab, die im Kreise als „Wackendeckel" bezeichnet werden. So bot wenigstens der Südteil des Kreises ein brauchbares Baumaterial, das bei den Kirchen- und Burgbauten reichliche Verwendung gefunden hat. Der Buntsandstein ist vor allem auch bei den Hauptkirchen von Zülpich und Euskirchen benutzt worden. Im Norden ist dagegen importiertes Material zur Verwendung gekommen; im Anfang überwiegend der Tuffstein, später gehört auch dieses Gebiet noch zur Region des Backsteinbaues. [C.]

LITTERATUR.

1. Allgemeine Darstellungen. M. MERIAN, Topographia archiepiscopatuum Moguntinensis, Trevirensis et Coloniensis, Frankfurt 1646. — M. HENRIQUEZ A STREVESDORFF, Archidioeceseos Coloniensis descriptio historico-poetica, per ordines et status digesta, Köln 1670. — Historisch-geographische Beschreibung des Erzstifts Köln. Eine nötige Beilage zu des Herrn C. R. BÜSCHINGS Erdbeschreibung, Frankfurt a. M. 1783. — W. TESCHENMACHER, Annales Cliviae, Juliae, Montium, Marcae, Westphaliae, Ravensbergae, Geldriae et Zutphaniae, Frankfurt und Leipzig 1721. — J. TH. BROSIUS, Juliae Montiumque comitum, marchionum et ducum annales, 3 Bde., Köln 1731. — J. G. DIELHELM, Rheinischer Antiquarius, oder ausführliche Beschreibung des Rheinstroms . . ., Frankfurt 1776. — Materialien zur geistlichen und weltlichen Statistik des niederrheinischen und westfälischen Kreises und der angrenzenden Länder, nebst Nachrichten zum Behuf ihrer älteren Geschichte, 2 Bde., Erlangen 1781 und 1783. — A. BORHECK, Bibliothek für die Geschichte des niederrheinischen Deutschlands, Köln 1801. — F. E. v. MERING, Geschichte der Burgen, Rittergüter, Abteien und Klöster in den Rheinlanden, Köln 1833—1861, 12 Hefte. — Jos. STRANGE, Beiträge zur Genealogie der adligen Geschlechter, 3 Bde., Köln 1864—1869. — A. FAHNE, Geschichte der Kölnischen, Jülichschen und Bergischen Geschlechter, Köln 1848. — Ders., Forschungen auf dem Gebiete der rheinischen und westfälischen Geschichte, 5 Bde. in 8 Abteilungen, Köln 1864—1876. — Ders., Denkmale und Ahnentafeln in Rheinland und Westfalen, Köln 1876 bis 1883, 6 Bde. — Ders., Chroniken und Urkundenbücher hervorragender Geschlechter, Stifter und Klöster, Köln 1862—1880, 5 Bde. — VON STRAMBERG, Denkwürdiger und nützlicher rheinischer Antiquarius, Koblenz 1845—1866, 39 Bde.

Über die Verhältnisse der vier neuen Departements am linken Rheinufer bei ihrer Einverleibung mit der fränkischen Republik, Köln 1800. — Die preussische Rheinprovinz in drei Perioden ihrer Verwaltung, Köln 1817. — NEIGEBAUR, Darstellungen der provisorischen Verwaltungen am Rhein vom Jahre 1813—1818, Köln 1821. — J. A. DEMIAN, Geographisch-statistische Darstellung im deutschen Rheinlande nach dem Bestande vom 1. August 1820, Koblenz 1820. — v. RESTORFF, Topographisch-statistische Beschreibung der preussischen Rheinprovinzen, Berlin 1830. — Beschreibung des preussischen Rheinlands, Aachen 1832. — P. W. MEBUS, Geographisch-statistische Beschreibung der Königlich Preussischen Rheinprovinz, Elberfeld 1841. — Ders., Statistische Beschreibung der Königlich Preussischen Rheinprovinz, Köln 1845. — Erläuterungen zum geschichtlichen Atlas der Rheinprovinz (Publikationen der Gesellschaft für rheinische Geschichtskunde XII.), Bd. I. CONSTANTIN SCHULTEIS, Die Karten von 1813 und 1818, Bonn 1895. Bd. II. WILHELM FABRICIUS, Die Karte von 1789, Bonn 1898.

2. Römisch-germanische Urgeschichte. H. S. VAN ALPEN, Das fränkische Rheinland, was es war und was es jetzt ist, Köln 1802. — A. C. MINOLA, Kurze

Darstellung dessen, was sich unter den Römern . . . . Merkwürdiges am Rheinstrom ereignete, Köln 1816. — JACOB SCHNEIDER, Neue Beiträge zur alten Geschichte und Geographie der Rheinlande, Düsseldorf 1860–1890. Heft 1—14. — Ders., Die alten Heer- und Handelswege der Germanen, Römer und Franken im Deutschen Reiche, Düsseldorf 1882—1890. Heft 1—9. — G. ECKERTZ, Die Ausdehnung des fränkischen Ripuarlandes auf der linken Rheinseite: Programm des Friedrich Wilhelm-Gymnasiums zu Köln 1854 — C. A. EICK, Die römische Wasserleitung aus der Eifel nach Köln, mit Rücksicht auf die zunächst gelegenen römischen Niederlassungen, Befestigungswerke und Heerstrassen, Bonn 1867.

3. Zur Territorial- und Ortsgeschichte. MICHAEL AB ISSELT, De bello Coloniensi libri quattuor, hoc est rerum ab electione Gebhardi Truchsesii in archiepiscopum Coloniensem gestarum enarratio, Köln 1584. — Theatrum Europaeum, oder ausführliche und wahrhaftige Beschreibung aller und jeder denkwürdigen Geschichten, die sich hin und wieder in der Welt, fürnemblich aber in Europa und Teutschlanden, sowohl im Religion- als Profanwesen vom Jahre Christi 1617 zugetragen haben, beschrieben durch JOH. PHIL. ABELINUM, Frankfurt 1662 ff., 21 Bde. — W. THUMMERMUTH, Krumstab schleusst Niemandt auss, das ist: Documenta stiffts Cöllnischer Erb- und Kunckel-Lehen, 1632. — Vollständige Sammlung deren die Verfassung des hohen Erzstifts Cölln betreffender Stücken, mit denen benachbarten hohen Landes-Herrschaften geschlossener Concordaten und Verträgen, dan in Regal- und Cameral-Sachen, in Justitz-, Policey- und Militair-Wesen vor- und nach ergangener Verordnungen und Edicten, Köln 1772, 2 Bde. — Erb-Landts-Vereinigung des Rheinischen Ertz-Stiffts Cöllen, welche im Jahre Christi 1463 auffgericht, und nachgehendts im Jahr 1550 vom Ertz-Bischofen und Churfürsten Adolff mit einem hochw. Thumb-Capitul, und übrigen Ständen der Graffen, Rittern und Staedten zum gemeinen besten beständig ernewert, und von denen nachgefolgten Ertz-Bischoffen bestättigt worden, o. J. — F. E. v. MERING, Beiträge zur Geschichte der ehemaligen Churkölnischen und Alt-Stadtkölnischen Verfassung bis 1798, als dem Einführungsjahre der französischen Gesetzgebung, Köln 1830. — F. WALTER, Das alte Erzstift und die Reichsstadt Köln, ihre geistliche und weltliche Verfassung und ihr Recht, Bonn 1866.

A. ERICHIUS, Gülichische Chronic, darinnen der uhralten . . . . Grafen, Marggrafen und Hertzogen von der Marck, Gülich, Cleve, Bergen etc. Ankunfft, Genealogie, Stam und Geschlechtregister . . . . Leipzig 1611. — C. J. KREMER, Akademische Beiträge zur Gülch- und Bergischen Geschichte, 3 Bde., Manheim 1769–1781. — Ders., Historisch-diplomatische Beiträge zur Gülch- und Bergischen Geschichte, Giessen 1787. — A. C. BORHECK, Geschichte der Länder Cleve, Mark, Jülich, Berg und Ravensberg, 2 Bde., Duisburg 1800. — J. F. KNAPP, Regenten- und Volksgeschichte der Länder Cleve, Mark, Jülich, Berg und Ravensberg, 3 Bde., Elberfeld 1831—1836. — JOHANN FRIEDRICH SCHANNAT, Eiflia illustrata, oder geographische und historische Beschreibung der Eifel, herausgegeben von GEORG BAERSCH, 8 Bde., Köln, Trier, Aachen, Leipzig, 1824—1855. — H. LOERSCH, De ortu et

incremento superioritatis territorialis in comitatu Juliacensi usque ad a. 1356, quo Guilelmus V. ducatus dignitatem adeptus est, Bonn 1862. — AEG. MÜLLER, Beiträge zur Geschichte des Herzogtums Jülich, 2 Bde., Bochum 1867—1868. — Die Chroniken der deutschen Städte v. 14. bis ins 16 Jh., Bd. XII—XIV. Köln, herausgegeben von CARDAUNS, Leipzig 1875—1877. — J. H. HENNES, Der Kampf um das Erzstift Köln zur Zeit der Kurfürsten Gebhard Truchsess und Ernst von Bayern, Köln 1878, Gotha 1882. — F. E. v. MERING und L. REISCHERT, Die Bischöfe und Erzbischöfe von Köln, 2 Bde., Köln 1842—1844. — L. ENNEN, Der spanische Erbfolgekrieg und der Kurfürst Joseph Clemens von Köln, Jena 1851. — Ders., Frankreich und der Niederrhein, oder Geschichte von Stadt und Kurstaat Köln seit dem 30jährigen Kriege bis zur französischen Occupation, Köln 1855—56, 2 Bde. — Ders., Geschichte der Stadt Köln, 6 Bde., Köln 1863. — ENNEN und ECKERTZ, Quellen zur Geschichte der Stadt Köln, 6 Bde., Köln 1860. — MAX LOSSEN, Der Kölnische Krieg, 2 Bde., Gotha 1882, München 1897. — WILHELM GRAF VON MIRBACH, Zur Territorialgeschichte des Herzogtums Jülich, 2 Hefte, Programme der rheinischen Ritterakademie zu Bedburg 1874 und 1881. — Ders., Beiträge zur Geschichte der Grafen von Jülich: Aachener Zs. XI, S. 75; XII, S. 163; XIII, S. 123. — E. RICHARDSON, Geschichte der Familie Merode, 2 Bde., Prag 1877. — J. GOTTFRIED BROIX, Erinnerungen an das alte berühmte Tolbiacum, die jetzige Stadt Zülpich, mit Berücksichtigung der Umgegend, Neuss 1842. — Bericht über die Verwaltung und den Stand der Kreis-Kommunal-Angelegenheiten des Kreises Euskirchen 1888—1898, Euskirchen 1899.

Im übrigen zu vergleichen die Litteraturangaben zu Euskirchen, Lechenich, Zülpich und zu den Kunstdenkmälern der Kreise Rheinbach und Bergheim.

[C.]

ABKÜRZUNGEN

für die häufiger genannten Werke.

Lacomblet, UB. — Th. J. Lacomblet, Urkundenbuch für die Geschichte des Niederrheins, 4 Bde. Düsseldorf 1840—1858.

Binterim u. Mooren, E. K. — Binterim u. Mooren, Die alte und neue Erzdiöcese Köln, in Dekanate eingeteilt, Mainz 1828—1830, 2 Bde. Die 2. Aufl. unter dem Titel: Die Erzdiöcese Köln bis zur französischen Staatsumwälzung, bearbeitet von Alb. Mooren, 2 Bde., Düsseldorf 1892—1893.

Binterim u. Mooren, D. C. — Binterim u. Mooren, Rheinisch-westfälischer diplomatischer Codex, 2 Bde., Mainz 1830.

Günther, Cod. Dipl. — Codex diplomaticus Rheno-Mosellanus von W. Günther, 5 Bde. Koblenz 1822—1826.

Fabricius, Karte v. 1789. — Wilhelm Fabricius, Die Karte von 1789, Einteilung und Entwickelung der Territorien von 1600 bis 1794. Erläuterungen zum geschichtlichen Atlas der Rheinprovinz, Bd. II, Bonn 1898.

B. J. — Jahrbücher des Vereins von Altertumsfreunden im Rheinlande, I (1841)—CIII (1898).

Ann. h. V. N. — Annalen des historischen Vereins für den Niederrhein, I (1855)—LXVII (1899).

Picks Ms. — Monatsschrift für rheinisch-westfälische Geschichtsforschung und Altertumskunde, herausgegeben von Richard Pick, I u. II (1875, 76). — Monatsschrift für die Geschichte Westdeutschlands, herausgegeben von dems., III (1877)—VII (1881).

Wd. Zs. — Westdeutsche Zeitschrift für Geschichte und Kunst, herausgegeben von Hettner und Lamprecht, I (1882)—X (1891), von Hettner u. Hansen, XI—XVII (1898).

Aachener Zs. — Zeitschrift des Aachener Geschichtsvereins I (1879)—XX (1898).

Lacomblet, Archiv. — Archiv für die Geschichte des Niederrheins, I (1832), II (1857), III (1860), IV (1863), V (1865), herausgegeben von Lacomblet, N F. I (1868), II (1870), herausgegeben von Harless.

Aus'm Weerth, Kd. — E. Aus'm Weerth, Kunstdenkmäler des christlichen Mittelalters in den Rheinlanden, Leipzig 1857—1868, 5 Bde. Tafeln und Text.

Brambach, C. I Rh. — W. Brambach, Corpus inscriptionum Rhenanarum, Elberfeld 1867.

Dumont, Descriptio. — Dumont, Descriptio omnium archidioeceseos Coloniensis ecclesiarum circa annum MDCCC. Köln 1879.

Tille, Übersicht. — Armin Tille, Übersicht über den Inhalt der kleineren Archive der Rheinprovinz. Beihefte zu den Jahresberichten der Gesellschaft für rheinische Geschichtskunde und zu den Annalen des historischen Vereins für den Niederrhein, Band I, Bonn 1899.

Broix, Zülpich. — J. Gottfried Broix, Erinnerungen an das alte berühmte Tolbiacum, die jetzige Stadt Zülpich, mit Berücksichtigung der Umgegend, Neuss 1842.

Verwaltungsbericht d. Kr. Euskirchen 1898. — Bericht über die Verwaltung und den Stand der Kreis-Communal-Angelegenheiten des Kreises Euskirchen 1888 – 1898, Euskirchen 1899.

ANTONI-GARTZEM.

RÖMISCHE FUNDE UND ANLAGEN. In der Nähe des Klosters Antoni-Gartzem führt die Römerstrasse von Zülpich vorbei; Mauerwerk wurde zwischen Antoni-Gartzem und Ober-Gartzem, Dachziegel nördlich von Antoni-Gartzem gefunden (B. J. LXVI, S. 163). Römische Anlagen

EHEMALIGES FRANZISKANER-, FRANZISKANESSEN- UND PRÄMONSTRATENSER-NONNEN-KLOSTER. SCHANNAT-BAERSCH, Eiflia ill. III, 1, S. 161. — Ann. h. V. N. II, S. 163; XIII—XIV, S. 286. — SCHORN, Eiflia sacra I, S. 606. — NOLL, Antonigartzem „Euskirchener Volksblatt" 1892, Nr. 25. — STEINHAUSEN, Gesch. von Enzen im „Euskirchener Wochenblatt 1863". — Verwaltungsbericht des Kr. Euskirchen 1898 S. 232. Nonnenkloster

Handschriftl. Qu. Im Staatsarchiv zu Düsseldorf: 16 Urkunden von 1357 bis 1789. — Litteralien und Akten. Vgl. ILGEN, Rhein. Archiv, S. 77.

Im J. 1352 stiftet Emmerich von Gertzen in der Nähe seiner Burg eine dem h. Antonius Eremita geweihte Kapelle mit einer Wohnung für drei Klausnerinnen, der in demselben Jahr von dem Kölner Weihbischof ein Ablass verliehen wird (Mitteilungen aus dem Stadtarchiv von Köln VII, S. 8); 1357 folgte ein weiterer Ablass und 1366 macht die Wittwe des Stifters weitere Schenkungen (ebendort VII, S. 42). Die Klausnerinnen verliessen bald wieder das Kloster, das erst 1474 durch Hubert von Gertzen neugegründet und mit Franziskanermönchen besetzt wurde. Die 1500 eingeweihte Kirche ist noch erhalten. Im Anfang des 16. Jh. verliessen auch die Franziskanermönche das Kloster, zu dem 1520 Wierich von Gertzen nun Franziskaner-Nonnen aus Mariaweiler berief. Geschichte

Das Kloster wurde angeblich 1642 und 1673 niedergebrannt; erst 1681 konnten die Nonnen in das mit Hülfe Arnolds von Wachtendonk, Herrn zu Gartzem, neugebaute Kloster wieder einziehen. Die noch erhaltenen Wohngebäude scheinen diesem Bau anzugehören. Das Kloster fand 1704 Aufnahme in den Prämonstratenserorden, dessen Aufsicht das Kloster schon seit spätestens der Mitte des 17. Jh. unterstand. Die umfangreichen Wirtschaftsgebäude entstanden im Laufe des 18. Jh. Bei dem Verkauf des Klosters im J. 1804 wurde es von dem Besitzer der Burg, Freiherrn von Syberg, erworben; im J. 1843 war es im Besitz der Herren Flören und Freiherrn von Negri; 1892 wurde Antonigartzem an Herrn Ehrenbürgermeister Schick in Enzen, den jetzigen Eigentümer, verkauft.

Kloster, Kirche und Wirtschaftsgebäude umschliessen einen grossen rechteckigen Hof und haben eine Ausdehnung von etwa 50 m Breite und 80 m Länge. Beschreibung

Der älteste Teil, die 1500 eingeweihte Kirche, nimmt die östliche Hälfte der Nordseite ein, es ist ein einschiffiger Bau von einer lichten Ausdehnung von etwa 7 × 14 m; der dreiseitige Chorabschluss ist neuerdings durch ein Stallgebäude verdrängt worden. Das Äussere zeigt einige glatte Strebepfeiler mit Hausteinabdeckungen, die unregelmässig auf einzelne Gurtbögen verteilt sind; die zum Teil noch erhaltenen alten Fenster sind schlanke, spitzbogige Fenster mit glatter Hausteinumrahmung; im Innern, das seit dem Anfang des Jahrhunderts als Scheune und Pferdestall gedient hat, sind nur noch die Gewölbeanfänger der fünf schmalen Joche zu erkennen. Kirche

Kloster-gebaude

An die Westseite der Kirche stösst das Klostergebäude aus dem Ende des 17. Jh. an, ein zweiflügeliger Bau, der noch etwa ein Drittel der Westseite der ganzen Anlage einnimmt und nach der Südseite einen kleinen Vorbau mit dem Portal hat. Es ist ein schmuckloser zweigeschossiger Ziegelbau mit Falzdach; er zeigt bei sehr geringen Geschosshöhen rechteckige Fenster in Hausteinumrahmungen und Eckquaderung; über dem dem 18. Jh. angehörenden einfachen Portal die Inschrift: OMNIPOTENTI DEO, S. ANTONIO EREMITAE.

Die ganze Nordseite der Anlage wird von einem grossen Scheunenbau eingenommen, der an einem der beiden Thorvorbauten der Hofseite die Jahreszahl 1764 trägt. Die beiden anstossenden Teile des Ost- und Westflügels waren Stallungen und zeigen noch Reste von Gewölben; das Thor in der Mitte der Ostfront trägt die Jahreszahl 1760. Die südliche Hälfte des Ostflügels besteht aus Fachwerkbauten. In der Mitte der Ostseite befand sich eine Lücke zwischen dem Klostergebäude und den Stallungen, die erst in diesem Jahrhundert durch einen Fachwerkbau geschlossen wurde.

An Süd- und Westseite schliesst sich der von dem Hauptbau durch Wassergräben getrennte und ummauerte Garten an, an der Südwestecke der Mauer ein einfacher achtseitiger Gartenpavillon aus dem Anfang des 18. Jh., jetzt ohne Dach.

Burg

BURG. NOLL, Der Rittersitz Gertzen und seine Herren, Euskirchener Zeitung, Sept. 1893. — SCHORN, Eiflia sacra I, S. 606. Die Burg war der Stammsitz der Herren von Gertzen, die schon 1237 genannt werden (LACOMBLET, UB. I, Nr. 217), und lag angeblich in der Nähe des von ihnen gestifteten Klosters Antonigartzem (SCHANNAT-BAERSCH, Eiflia ill. III, 1, S. 162). Durch Heirat kam die Burg 1554 an Kornelius von Binsfeld und nach einem längeren Prozess in der 1. H. 17. Jh. an die von Wachtendonk (STRANGE, Beiträge I, S. 46—48); nach der Zerstörung im J. 1642 wurde die Burg nicht mehr aufgebaut (Ann. h. V. N. XIII—XIV, S. 286). Um 1730 wurde durch Subhastation ein Herr von Martial Miteigentümer, bis das Gut durch Kauf um 1755 ganz an die von Syberg kam. Als der letzte Besitzer, Freiherr von Syberg, 1804 das Kloster Antonigartzem erwarb, wurden die baufälligen Reste der Burg ganz beseitigt (SCHANNAT-BAERSCH, Eiflia illustrata III, 1, S. 162). [R.]

ANTWEILER.

SCHANNAT-BAERSCH, Eiflia illustrata III, 1, S. 164.

Römische Funde

RÖMISCHE FUNDE. In der Sammlung auf Schloss Blankenheim befand sich ein in Antweiler gefundener Matronenstein. Bei dem Abbruch der alten Pfarrkirche im J. 1852 wurden drei weitere Matronensteine gefunden, die auf Schloss Wachendorf bewahrt wurden, jetzt aber nicht mehr nachweisbar sind (B. J. XII, S. 58; XIX, S. 82. — BRAMBACH, C. J. Rh. Nr. 529—532. — M. IHM in den B. J. LXXXIII, S. 138).

Dicht an dem Ort führt die römische Wasserleitung aus der Eifel nach Köln vorbei (EICK, Die römische Wasserleitung aus der Eifel nach Köln, S. 73. — Vgl. Kunstdenkmäler d. Landkr. Köln, S. 113, 144).

Kathol. Pfarrkirche

KATHOLISCHE PFARRKIRCHE (s. t. s. Johannis Bapt.). BINTERIM u. MOOREN, E. K. I, S. 365.

Handschriftl. Qu. Im Pfarrarchiv: Kirchliche Stiftungen 1672 ff. Vgl. TILLE, Übersicht S. 205.

Kathol. Pfarrkirche Geschichte

Im J. 1003 schenkt Erzbischof Heribert von Köln der von ihm gestifteten Abtei in Deutz einen Hof in „Antwilre", den er von dem Grafen Baldricus und seiner Gemahlin Atela erhielt; in der Erneuerungsurkunde vom J. 1019 wird ausser diesem Hof auch die Kirche in Antweiler als Geschenk derselben Stifter an die Abtei Deutz genannt (LACOMBLET, UB. I, Nr. 138, 153. — KREMER, Akad. Beiträge III, S. 10, 15). Im J. 1253 inkorporiert dagegen Erzbischof Konrad von Hochstaden die Kirche dem Stift Dietkirchen in Bonn, das schon das Patronatsrecht besass und bereits 1158 in Antweiler begütert war (LACOMBLET, UB. II, Nr. 392. — GÜNTHER, Cod. dipl. I, Nr. 181). Die beiden Weistümer aus Antweiler von 1401 und 1525 sprechen dem Stift Dietkirchen das Eigentum des Dorfes zu, das zweitgenannte doch vorbehaltlich der Rechte der Abtei Deutz in Antweiler (GRIMM, Weistümer II, S. 667, 668). Die Kirche gehörte nach dem „Liber valoris" zum Dekanat Zülpich, bis sie 1750 dem Eifeldekanat zugeteilt wurde. Nachdem die Pfarrei im Anfang dieses Jahrhunderts unterdrückt worden war, wurde die Kirche 1834 wieder zur Pfarrkirche erhoben (DUMONT, Descriptio p. 14).

Langhaus

Das Langhaus der alten Kirche war ein dreischiffiger, wahrscheinlich romanischer Bau mit flachen Decken in allen Schiffen und einem mit einem Kreuzgewölbe überdeckten Chor, an den Chor war eine ehedem gewölbte Sakristei angebaut (KATZFEY, Geschichte der Stadt Münstereifel II, S. 15. — B. J. XII, S. 82). Der Bau wurde 1852 mit Ausnahme des Turmes niedergelegt und durch einen einschiffigen Bruchsteinbau in romanischen Formen nach den Plänen des Dombaumeisters *Zwirner* in Köln ersetzt; 1894 wurde der Turm um ein Geschoss und ein einfaches vierseitiges Pyramidendach erhöht.

Turm

Der in zwei Geschossen erhaltene romanische Turm ist vollkommen ungegliedert. Das Erdgeschoss mit der von einem Kreuzgewölbe überspannten Turmhalle zeigt eine jetzt vermauerte Westthür in späterer Hausteineinfassung.

Taufstein

Taufstein des 12. Jh. aus Blaustein, breite flache Schale mit vier rohen, kräftig vortretenden Eckköpfen, die Felder dazwischen mit Wasserungetümen in flachem Relief. Schaft und Fussplatte modern. Der Taufstein gehört zu der grossen, am ganzen Niederrhein verbreiteten Gruppe (vgl. Kunstdenkmäler d. Kr. Kempen S. 16).

Glocken

Die zweitgrösste Glocke von 1481 und die kleinste von 1745 mit den Inschriften (KATZFEY, Geschichte der Stadt Münstereifel II, S. 17):

1. JOHANNES HEISCHEN ICH, IN DE EIR GOITZ LUEDEN ICH, ALL OMGEWIDDER VERDRIVEN ICH. JOHAN VAN ALFTER GHOIS MICH ANNO DOMINI MCCCCLXXXI.

2. LOBET DEN HERREN MIT WOHLKLINGENDEN CYMBELN, ALLES, WAS STHIME (so!) HAT, LOBET DEN HERREN, ALLELUIA. PSALM 150.

ALS MAN SCHREIBT SIEBZEHNHUNDERT FUNF UND VERTZIG JAHR, DA KEIN KEYSER IM RIEC WAR, BIN ICH VON CARLO ENGELBERTO UND SEINEM SOHN PETRO HEINRICO FUCHS GEGOSSEN.

Nach KATZFEY a. a. O. trug die grösste, jetzt neu gegossene Glocke die Inschrift:

H. JOANNES HEIS ICH, DIE LEBENDIGE ROFFE ICH, DIE TODTE BELEUTE ICH, DAS TONNERWETTER VERTREIBE ICH, SUNDER BEKEHRE DICH, SONST MUS DU BRENNEN EWIGLICH. — DURCH FEUR UND FLAM BIN ICH GEFLOSSEN, CARL ENGELBERT UND SEIN SOHN PETER FUCHS VON COLLEN HABEN MICH HIER ZU ANTWEILER GEGOSSEN, ANNO 1745. — HERR EDMUND FLORENTZ CORNELIUS, REICHSGRAFF VON HARTZFELT, HERR ZU WILTENBURG, PALAND, WAGENDORFF ETC.

Untere Burg

UNTERE BURG. v. STRAMBERG, Rheinischer Antiquarius 3. Abt. XIII, S. 258. — LACOMBLET, Archiv V, S. 419. — v. MERING, Geschichte der Burgen VII, S. 91 Anm. — FABRICIUS, Karte von 1789, S. 94. — Verwaltungsbericht des Kr. Euskirchen 1898, S. 223.

Untere Burg

Handschriftl. Qu. Im Freiherrlich von Solemacherschen Archiv in Schloss Namedy: Urk. und Akten zur Geschichte von Antweiler, besonders eine fast vollständige Reihe der Lehensbriefe seit 1491, Flurkarten u. s. w.

Geschichte

Antweiler war eine Unterherrschaft, deren Zugehörigkeit zwischen Kurköln und Jülich strittig war; die beiden Erbvogteien waren von der Abtei Deutz und dem Stift Dietkirchen lehenrührig; die Dietkirchener Vogtei wurde im Anfang des 17. Jh. von dem Kurfürsten von Köln erworben. Bereits im J. 1345 wird ein Dietrich von Antwylre wegen der Burg, Vorburg, hohem und niederem Gericht zu Antweiler Ledigmann des Grafen von Jülich (dieser Zeit gehören wahrscheinlich auch noch zum Teil die Umfassungsmauern der Niederburg an); im 15. Jh. erscheint dann die Herrschaft im Besitz einer Linie der von Ahr. Am Anfang des 16. Jh. wurde ein Teil des Grundbesitzes, die Oberburg (s. unten), abgetrennt, dazu kam die Deutzische Erbvogtei. Die Tochter Johanns von Ahr, der 1555 mit der Dietkirchener Vogtei in



Fig. 1. Antweiler. Ansicht des Herrenhauses der Unteren Burg.

Antweiler belehnt wurde, brachte die Niederburg an Michael von Eynatten, die durch Erbschaft später an die Linie der von Eynatten zu Reimersdael fiel. Sie verkauften die Herrschaft im J. 1708 an den Domherrn Joh. Arnold von Reux, der gemeinschaftlich mit seiner Schwester, Gemahlin des Geheimrates Joh. Heinrich von Lapp, belehnt wurde; Geheimrat von Lapp vereinigte 1716 auch wieder die Deutzische Erbvogtei mit dem Besitz. Nach dem Tode des Joh. Arnold von Reux (1748) kam die Herrschaft ganz an die von Lapp und 1765 durch Heirat an Johann Melchior von Solemacher zu Namedy, dessen zweiter Sohn der Stifter der Linie der Freiherrn von Solemacher-Antweiler wurde. Der jetzige Besitzer ist Se. Excellenz Friedrich Freiherr von Solemacher-Antweiler, Königlicher Kammerherr und Schlosshauptmann zu Brühl, in Bonn.

Die Burg zerfällt in die ehedem durch einen breiten Wassergraben geschiedene Vorburg und Hauptburg.

Hauptburg

Das Herrenhaus der Hauptburg (Fig. 1) ist ein zweiflügeliger schmuckloser Bau von zwei Geschossen mit einem kräftigen Eckturm; der Turm mit einem Kuppel-

gewölbe im Erdgeschoss scheint noch der mittelalterlichen Anlage anzugehören, ist aber im 17. oder 18. Jh. fast bis auf die Höhe des Herrenhauses gekürzt worden. Der Ostflügel ist von einem breiten Thorweg durchbrochen, daneben liegt ein kleiner schmuckloser Kapellenraum. Das rundbogige Thor mit den Rollen für die Zugbrücke und der an der Hofseite in den Winkel eingebaute Treppenturm gehören wahrscheinlich dem 16. Jh. an; im übrigen hat der Bau in diesem Jahrhundert weitgehende Umbauten erfahren, namentlich sind sämtliche Fensteröffnungen verändert worden. **Untere Burg**

Die Umfassungsmauern der Hauptburg sind durchweg noch in der Höhe von 4—6 m erhalten; die zahlreichen Ecktürme machten den Bau ausserordentlich verteidigungsfähig. An der Ostecke springt schiefwinklig zum Herrenhaus eine grosse rechteckige Bastion vor, deren Mauern jedoch nur in Brüstungshöhe erhalten sind; die lange leicht geknickte Ostmauer zeigt an dem Knick einen Halbturm, der die **Umfassungsmauern**



Fig. 2. Antweiler. Ansicht der Oberen Burg.

beiden Teile der Mauer flankierte. Die Westecke war durch einen rechteckigen Turm gesichert, von dem sich die Südwest- und die Nordwestseite bestreichen liessen; die Südwestmauer ist mit zwei Knicken an den Eckturm des Herrenhauses angeschlossen.

Die vor dem Herrenhaus an der Nordseite gelegene Vorburg umfasst einen ungefähr quadratischen Hofraum, an der abgeschrägten Ostecke liegt das Thor mit einem Fachwerküberbau, an der Südostseite ein einfaches zweigeschossiges Gebäude aus Bruchsteinmauerwerk mit der Jahreszahl 1728 in Eisenankern, an der Nordseite eine grosse Fachwerkscheune. Die sämtlichen Bauten der Vorburg gehören dem 18. Jh. an. **Vorburg**

OBERE BURG. v. MERING, Geschichte der Burgen VII, S. 91 Anm. — LACOMBLET, Archiv V, S. 419. **Obere Burg**

Die Oberburg entstand durch die Teilung der von Ahrschen Güter in Antweiler am Anfang des 16. Jh. (s. oben S. 14); mit ihr verbunden war die Deutzische Erbvogtei in Antweiler, die jedoch 1716 an die Besitzer der Niederburg kam. Herrenhaus und Umfassungsmauern gehören im wesentlichen noch jener ersten Zeit an. Die von Ahr blieben im Besitz der Burg bis zum J. 1716; damals verkaufte Wilhelm Dietrich von Ahr Burg und Grundbesitz an die Kölner Jesuiten. Mit dem Vermögen

Obere Burg des Kölner Jesuitenkollegiums fiel die obere Burg an die Schulverwaltung in Köln, die noch jetzt Eigentümerin ist.

Herrenhaus Die Burg (Fig. 2) umschliesst einen ungefähr quadratischen Raum, an dessen Südostecke das zweiflügelige Herrenhaus liegt; der dreigeschossige Hauptflügel zeigt zwei grosse Treppengiebel an den Schmalseiten. An den Aussenseiten sind zum Teil noch die ursprünglichen schmalen quergeteilten Fenster in Hausteineinfassung erhalten. Der zweigeschossige unregelmässige Seitenflügel, der mit zwei abgewalmten Dächern überdeckt ist, enthält in dem Winkel an der Hofseite eine grosse Wendeltreppe; an der später veränderten Nordwestecke sind in der Höhe des Obergeschosses noch die Kragsteine eines Ecktürmchens erhalten. Dieser Seitenflügel gehört dem 16. Jh. an; gleichzeitig mit der Erbauung desselben erhielt der in den Hauptmauern wahrscheinlich dem Mittelalter entstammende Hauptflügel seine jetzige Gestalt; die Fenster des Seitenflügels und die des Hauptbaues an der Hofseite sind in neuerer Zeit verändert worden.

Fig. 3. Antweiler. Ansicht des Thorbaues der Oberen Burg.

Thor Das an der Nordseite des Burghofes gelegene rundbogige Thor des 16. Jh. zeigt zwei vermauerte Spalte in der Obermauer, die anscheinend von den Wippbalken der Zugbrücke herrühren, dazwischen zwei Schiefsscharten. An der Westseite wird der Thorbau durch einen kleinen runden Turm mit schlanker leicht geschweifter und im oberen Teile einmal abgesetzter Schieferhaube flankiert (Fig. 3); die an der Nord-, West- und Südseite erhaltenen Umfassungsmauern zeigen unregelmässig verteilt eine grosse Anzahl von Schiefsscharten in Hausteinfassung. Von den an der Innenseite des Berings angelehnten Wirtschaftsgebäuden ist nur die in Bruchsteinmauerwerk aufgeführte Scheune an der Westseite älteren Ursprungs; sie zeigt die Reste einer Jahreszahl in Eisenankern (1720?). Von den die Burg ehedem umgebenden Wassergräben ist an der Nordseite ein kleiner Teil erhalten.

Inneres Im Inneren sind im wesentlichen nur zwei Säle erhalten, die in den beiden Obergeschossen die ganze Breite der Ostseite des Hauptflügels einnehmen; sie haben verputzte Balkendecken und je einen Renaissancekamin aus der Mitte des 17. Jh. (Fig. 4). Die vortrefflich erhaltenen, fast genau übereinstimmenden Steinkamine zeigen einfache, mit Schuppenbändern und Rosettenbändern versehene Wangenstücke und Konsole; der breite Sturz enthält in vier durch zwei verschlungene Bänder gebildeten hochovalen Feldern Wappen. Unter dem Sturz hängt jedesmal als Rauchschutz ein entsprechend mit vier Wappen geschnitztes Brett; den Abschluss bildet ein einfaches Renaissancegesims. Bei dem Kamin in dem zweiten Obergeschoss ist noch der aus Kieselmosaik in geometrischen Mustern hergestellte Feuerboden erhalten.

Von den beiden Kaminen enthält derjenige im ersten Obergeschoss die acht Wappen der Merkelsbach gen. Alner, Ahr, Metternich, Beissel-Gymnich, Sieberich von der Neuerburg, von der Heyden zu Nechtersheim, Efferen und Metternich; der- Obere Burg Kamin



Fig. 4. Antweiler, Obere Burg. Kamin im zweiten Obergeschoss.

jenige im zweiten Obergeschoss die acht Wappen der Metternich, Ahr, Efferen, von der Heyden zu Nechtersheim, Beissel-Gymnich, Merkelsbach gen. Alner, Metternich und Sieberich von der Neuerburg. Die Polychromierung des erstgenannten Kamins ist nach den Resten erneuert, diejenige des zweiten noch ursprünglich.

Obere Burg Wandschrank

In einem Zimmer des Erdgeschosses ein Wandschränkchen aus der Mitte des 17. Jh., flankiert von zwei Pilastern mit jonischen Kapitälen und hohem, mit Konsolen besetzten Fries; auf der Thür das Allianzwappen von Ahr und von Efferen.

Inschrift

Im Besitz des Gutspächters, Herrn Maintz, die hölzerne vergoldete Inschrifttafel eines 1852 abgebrochenen und später verkauften Altars aus der alten Pfarrkirche: WILHELM VON AHR, DEUTZISCHER ERBVOGT UND MITHERR ALHIE ZU ANTWEILER UND JOHANNA MARIA VON EFFEREN, SEINE EHEGEMAHEL, HABEN ZU DER EHREN GOTTES DIESEN ALTAR LASSEN AUFFRICHTEN. FERFOR (?) DEN 4. FEB. 1648. [R.]

BILLIG.

Litteratur

[TRIMBORN], BELGICA, eine feste römische Niederlassung an der Erft: Rhein. Provinzialblätter, 1836, Bd. IV, S. 119, 215. — BROIX, Zülpich S. 8. — BREWER, Vaterländische Chronik d. Kgl. Preuss. Rheinprovinzen II, S. 502. — SCHANNAT-BAERSCH, Eiflia illustrata III, 1, S. 174. — KATZFEY, Gesch. der Stadt Münstereifel II, S. 34. — EICK, Die römische Wasserleitung aus der Eifel nach Köln, S. 78. — v. STRAMBERG, Rhein. Antiquarius 3. Abt., Bd. XII, S. 800. — BERNHARD SCHÖTTLER, Über die Lage der geschichtlichen Orte Aduatuca Eburonum, Ara Ubiorum und Belgica: Beilage zum Programm des Progymnasiums zu Rheinbach 1869.

Römische Anlagen

RÖMISCHE ANLAGEN UND FUNDE. Es gilt nach den zahlreichen römischen Funden in und bei Billig als feststehend, dass dieser Ort das Belgica ist, das in dem Antoninischen Etappenverzeichnis zwischen Marmagen und Zülpich genannt wird.

Herr Prof. aus'm Weerth stellt darüber nachfolgende Darlegung zur Verfügung: Auf dem zwischen Erft und Feybach liegenden freien Plateau am Abhang der Eifelberge, für das sich noch heute der Namen Kaiserstein erhalten hat, befindet sich unter dem Ackerboden ein ausgedehntes römisches Ruinenfeld. Schon die Wahrnehmung einer dreifachen Strassenverbindung zwischen Metz-Trier und dem Rhein nach Zülpich-Köln, nach Roitzheim-Buschhoven-Bonn, nach Büllesheim-Strassfeld-Metternich-Wesseling, wie die im Antoninischen Itinerar an der Strasse Trier-Köln eingezeichnete Station Belgica veranlassten zuerst HETZERODT (Nachrichten über die alten Trierer, Trier 1821, S 152), diese Stelle für das römische Belgica anzunehmen. Über diese Römerstrassen vgl. B. J. LXVI, S. 86; LXVII, S. 25; LXXII, S. 196; LXXIX, S. 15.

Im Auftrag der Königl. Staatsregierung wurden auf meine Veranlassung in den J. 1874, 1875 und 1879 im Zusammenhang mit den Ausgrabungen der römischen Villa in dem benachbarten Weingarten (s. unten) durch mich und unter meiner Leitung grössere Ausgrabungen unternommen, an denen sich während der Herbsferien 1874, 1875 und 1879 Herr Direktor Dr. Pohl beteiligte. Diese Ausgrabungen hatten zunächst den Zweck festzustellen, ob sich auf dem Kaiserstein eine umfangreiche römische Niederlassung befunden habe; diese Vermutung wurde in weitestem Umfang bestätigt.

Bereits im J. 1851 war Johannes Overbeck bei Gelegenheit seiner Ausgrabungen der römischen Villa in Weingarten auf eine lange, regelmässig mit Nischen besetzte Mauer gestossen, die man für die Rückwand eines Kavallerie-Kasernements hielt. Die Aufnahme dieser Fundamente ist trotz aller Bemühungen später nicht mehr aufzufinden gewesen.

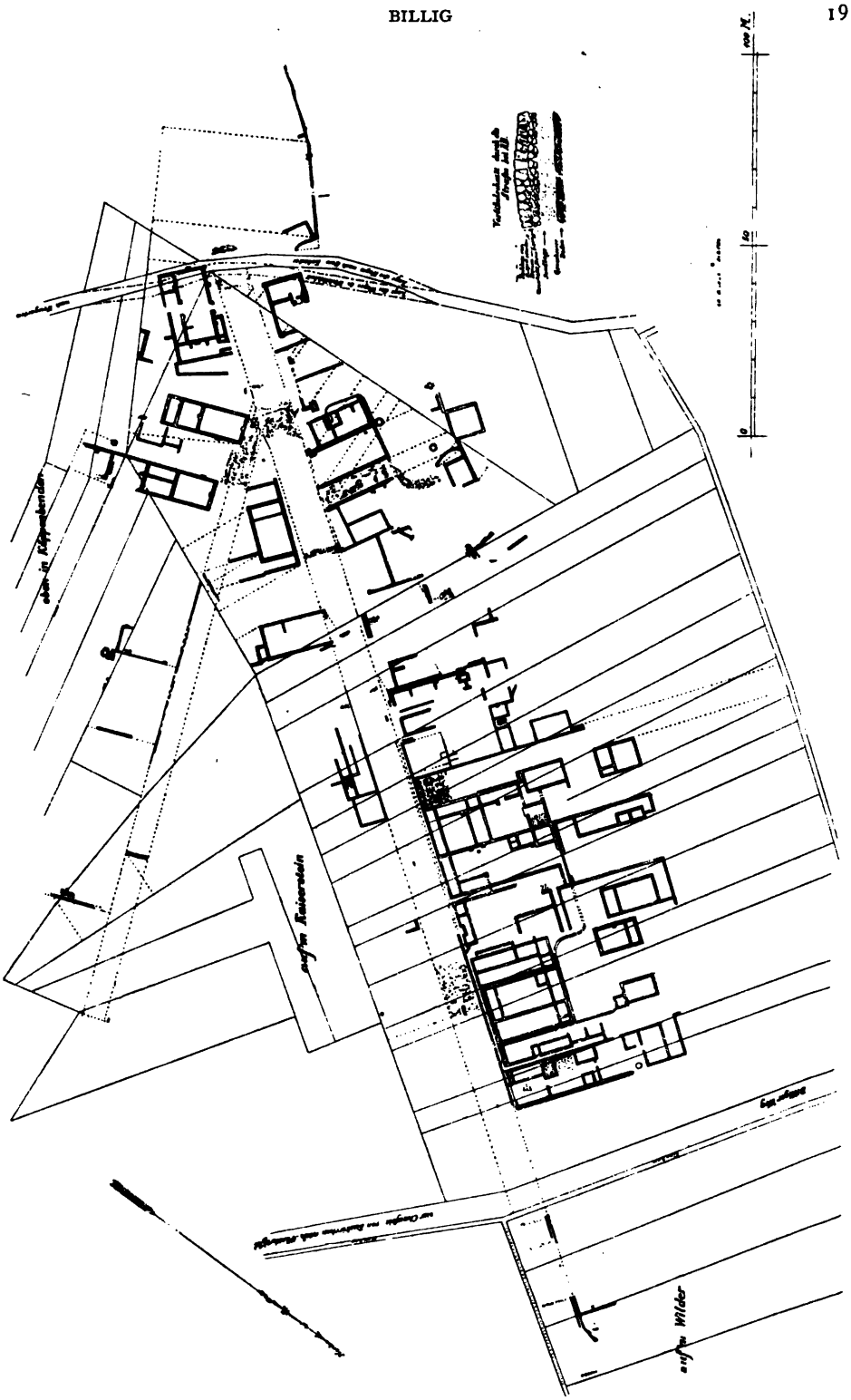

Fig. 5. Billig. Plan der römischen Niederlassung auf dem Kaiserstein nach den Ausgrabungen der Jahre 1874, 1875 und 1879.

Römische Anlagen

Die in grösserem Umfang aufgenommenen Ausgrabungen der J. 1874, 1875 und 1879 förderten zunächst drei grosse Hauptstrassen zu Tage (Fig. 5. In dem Plan sind die Ausgrabungen von 1874 weit schraffiert, die von 1875 tiefschwarz und die von 1879 eng schraffiert): eine die ganze Ortsanlage von Nordosten nach Südwesten durchschneidende gepflasterte Strasse von 13 m Breite, die auf eine Länge von etwa 350 m festgelegt wurde; in diese mündet im spitzen Winkel eine von Westen kommende Strasse ein, gleichfalls gepflastert und etwa 8 m breit, sie wurde auf etwa 75 m Länge festgestellt. Die dritte Strasse von der gleichen Breite stösst von Norden kommend rechtwinklig auf die Hauptstrasse.

Fig. 6. Billig.
Römische Bronzebüste, jetzt im Provinzialmuseum zu Bonn.

An beiden Seiten dieser drei Strassen finden sich in grader Flucht die Fundamente von dicht aneinandergebauten Wohnhäusern, die in ihren Fronten, besonders im nordwestlichen Teil der Hauptstrasse, wiederholt schmale Vorräume zeigen, die wahrscheinlich als Verkaufsläden anzusehen sind. An die Rückseiten lehnen sich gepflasterte Höfe, in denen man mehrfach auf ausgemauerte Brunnen stiess. Dicht vor den Häusern entlang läuft ein gemauerter Abzugskanal, zum Teil mit kleinen Zuflusskanälen aus den Häusern. Die Wasserversorgung durch Brunnen ist um so auffälliger, als die nahe Leitung des grossen Eifelkanals durch eine kurze Ableitung diese Aufgabe hätte übernehmen können; eine solche fand sich aber nicht vor.

Die durchgängig geringe Stärke und wenig tiefe Fundamentierung der Mauern bei etwa 30 blosgelegten Gebäuden scheint auf einstöckige Häuser mit Holzaufbauten hinzuweisen. Nur wenige, besonders zwei am südwestlichen Ende der Hauptstrasse sich gegenüberliegende Gebäude, zeichnen sich durch besseres Baumaterial und Fundstücke aus, die auf reichere Ausstattung schliessen lassen. In diesen beiden Gebäuden allein wurden Einzelfunde gemacht, die von Bedeutung sind: zunächst zwei Steinkapitäle, eines mit reichem Blattschmuck, das andere ein einfaches glattes Kelchkapitäl. Hierher stammen vor allem die drei Bronzegegenstände, die unter den Nr. 1172, 1173 und 2181 dem Bonner Provinzialmuseum einverleibt worden sind:

1. Bacchische Bronzebüste mit Blattbekränzung an Brust und Kopf und mit einer rückseitigen Abflachung zur Befestigung, 12,5 cm hoch (Fig. 6).

2. Bronzegefäss in Form einer jugendlichen Büste mit Fuss, Deckel und Tragring, 10 cm hoch.

3. Versilberte flache ovale Bronzeschüssel von 48 cm Länge; die platten Griffe mit Voluten reich ornamentiert.

Die Erlaubnis zur weiteren Ausgrabung dieser beiden Häuser war von dem Grundeigentümer leider nicht zu erlangen. Römische Anlagen

Die Fundgegenstände in den anderen Häusern waren nicht von gleicher Bedeutung: Schleifsteine, Mühlsteine, Ackergeräte, Fibeln, Thongefässe, u. s. w.; (über gestempelte Gefässe aus Billig vgl. B. J. LXXXIX, S. 2 ff.) Das Fehlen jeglicher Stücke von Bewaffnung deutet auf ein friedliches Dasein der Bewohner

Von den in dem Bezirke der Ausgrabungen gefundenen Inschriftsteinen kam derjenige des Soldaten Quintus Petronius schon im J. 1809 zum Vorschein (DOROW, Die Denkmäler germanischer und römischer Zeit in den Rheinisch-Westfälischen Provinzen I, S. 59. — BRAMBACH, C. J. Rh. Nr. 523). In den 1875 und 1879 geleerten vier Brunnen fand man im wesentlichen zwei verstümmelte Matronenbilder aus rotem Sandstein und einen der Diana gewidmeten Votivstein (B. J. LXVII, S. 155). Inschriftsteine

Es kann nach den aufgedeckten Gebäuden und nach den noch ausserhalb des Zusammenhanges in weiterem Umkreis festgestellten, in dem Plan (Fig. 5) nicht eingetragenen römischen Spuren nicht zweifelhaft sein, dass die auf dem „Kaiserstein" aufgedeckte Stadtanlage nicht die befestigte Militärstation Belgica ist, sondern die Lagerstadt ausserhalb derselben, die Canabae, die die friedlichen Einwohner der Station aufnahm; von den ganzen auf dem Kaiserstein gemachten Funden weist nur der obenerwähnte Grabstein eines Soldaten auf Billig als Militärstation hin. Die erkennbaren und zum Teil festgestellten Spuren liegen so weit aufwärts südwestlich nach dem Ort Antweiler zu, dass sich über die Ausdehnung der Ortsanlage einstweilen noch kein abschliessendes Wort sagen lässt; es ist deshalb wahrscheinlich, dass auch in dieser Richtung, an der Hauptstrasse, die zur Eifel führt, das eigentliche, die Strasse beherrschende Sperrfort Belgica zu suchen ist, ähnlich denjenigen von Bitburg und Jünkerath an derselben Römerstrasse. Nach dieser Richtung werden auch die bisher vermissten Grabstätten zu suchen sein. Die im Erftthal gelegene Römervilla von Weingarten, in der man eine Militärverdienstschnalle fand (s. unten), kann als mittelbar zugehörig zu der Militärstation Billig betrachtet werden. Würdigung

Ihre historische Stellung empfängt die Niederlassung durch die schon bei der ersten Ausgrabung 1874 von deren eifrigen und uneigennützigen Teilnehmer, Herrn Direktor Dr. Pohl, registrierten 248 Münzen, die von Galba bis Theodosius reichen und zum grösseren Teile Trajan, Hadrian, Marc-Aurel, Tetricus und den Constantinen angehören. Damit wäre die Anlage, die nach der Regelmässigkeit der Baulinien und der Ähnlichkeit mit Stadtanlagen auf italienischem Boden, besonders mit Pompeii, unzweifelhaft als Stadtanlage anzusehen ist, wohl die erste, die in der Rheinprovinz aufgedeckt wurde, der späteren Kaiserzeit zuzuweisen. Das eigentliche Kastell wird allem Anschein nach auf der flach ansteigenden Feldflur Antweiler und Wachendorf, nicht allzu weit entfernt, zu suchen sein. Die in weiterem Umfang der genannten Ausgrabungen festgestellten Spuren machen es in höchstem Grade erwünscht, die Ausgrabungen im grösseren Umfang wieder aufzunehmen. [AUS'M WEERTH.]

Auch in dem jetzigen Dorf Billig sind römische Reste zu Tage getreten; der Platz, auf dem die 1898 niedergelegte Kapelle stand, zeigt noch Spuren einer Erdbefestigung, die wahrscheinlich auch römischen Ursprungs ist. Vor der Kapelle lag ein Inschriftstein, der später als Thürschwelle benutzt wurde und so zu Grunde ging (B. J. XXIII, S. 189; XLIX, S. 183. — BRAMBACH, C. J. Rh. Nr. 524). Bei dem Abbruch der Kapelle im J. 1898 kam ein Altar mit Inschrift zum Vorschein, der sich jetzt im Bonner Provinzialmuseum befindet.

Kathol. Kirche Geschichte

KATHOLISCHE REKTORATKIRCHE (s. t. s. Cyriaci). — Die Kapelle, die schon im J. 1237 erwähnt wird (KATZFEY, Gesch. der Stadt Münstereifel II, S. 236), war wahrscheinlich eine bedeutend ältere Gründung; bei dem Abbruch des alten Baues im Frühjahr 1898 wurde u. a. ein frühromanisches Würfelkapitäl aus Kalkstein gefunden. Die Abschrift einer Urkunde vom J. 1380 im Pfarrarchiv Münstereifel nennt Billig als Kirchspiel. Die abgebrochene Kapelle war ein einschiffiger schmuckloser Bruchsteinbau, dessen wesentliche Gestaltung aus der Mitte des 18. Jh. stammte; damals (1759) war der Bau baufällig und ohne Dach, 1768 waren die Reparaturen ausgeführt (KATZFEY a. a. O. S. 35). In den Jahren 1895—1897 wurde die alte Kapelle durch einen Neubau nach den Plänen von Architekt *Theodor Kremer* in Köln ersetzt.

Glocken

Die einzige ältere Glocke vom J. 1745 trägt die Inschrift:

H. CIRIACUS HEIS ICH, ZUM DIENST GOTTES ROFF ICH, DAS UNGEWETTER VERTREIB ICH UND DIE GEMINDE (so!) BEZALT MICH, CARL ENGELBERT UND SEIN SOHN PETER HEINRICH FUCHS VON KOELLEN HABEN MICH ZV ANTWEILER GEGOSSEN. 1745. Unten auf der einen Seite: CLEMENS AUGUSTUS XAVERIUS, FREYHERR VON DER VORST ZU LOMBECK UND GUDENAU, HERR ZU GUDENAU, KONIGSWINTER, VILLIP, MELL, NYERENDORFF, ODINGEN, RUTZHEIM, BILLIG, AMBTMAN DERREN AMBTREN REINBERCK, GUDESBERC UND MIEHLHEM. Auf der anderen Seite: JOHANNES SCHIEFMAN, DIONISIUS METZ, BARTOLOMÆUS ZIENTZHEIM.

Burg Geschichte

BURG. FABRICIUS, Karte vom J. 1789, S. 291. — GRAF VON MIRBACH, Territorialgeschichte II, S. 3. — Dorf und Burg waren im 13. Jh. wahrscheinlich im Besitz des Walram von Limburg; 1337 wurde Billig von dem Abt von Korvey an die Herzöge von Jülich verkauft (LACOMBLET, UB. III, Nr. 315) und war seitdem Sitz einer Jülichschen, Unterherrschaft, die in den Händen der Edelherren von Tomberg-Vernich, der von Saffenburg und dann der von Eich war; im 15. Jh. fiel sie an Gotthard von Drachenfels, Herrn zu Gudenau. Mit Gudenau kam Billig an die Freiherrn von Walbott und die Freiherrn von der Vorst-Gudenau, die den Besitz in der französischen Zeit verkauften.

Reste

Die einzige Spur der Burganlage bildet ein kleiner runder, von scharf eingeschnittenem Wassergraben umgebener Hügel, „Knöpp" genannt, und ein grosser rechteckiger Platz in seiner Nähe, der noch an einer Seite alte Wassergräben zeigt, an der anderen Seite steil zum Dorf abfällt; dieser Platz, der anscheinend die Vorburg enthielt, führt noch den Namen „Auf der alten Burg". (B. J. LIII—LIV, S. 326; LXXIX, S. 17). [R.]

BODENHEIM.

Burg

BURG. DUNCKER, Rheinlands Schlösser und Burgen mit Abb. — FAHNE, Geschichte der Kölnischen Geschlechter I, S. 151, 428. — FABRICIUS, Karte v. 1789, S. 388. — Verwaltungsbericht d. Kr. Euskirchen 1898, S. 233.

Handschriftl. Qu. Das Archiv der Familie von Tomberg befindet sich im Fürstlich von Hatzfeldschen Archiv zu Schloss Kalkum im Kreise Düsseldorf. Vgl. Kunstdenkmäler d. Kr. Düsseldorf, S. 147.

Geschichte

Das Schloss ist der Stammsitz der Herren von Bodenheim, die noch am Ende des 14. Jh. hier wohnen. Im J. 1381 kommt noch Johann von Bodenheim urkundlich vor, der in diesem Jahre zusammen mit seinem Schwager Giselbrecht Brent von Vernich der Stadt Köln über Kriegsschaden quittiert. Giselbrechts Sohn Johann Brent von Vernich heiratet in zweiter Ehe die Katharina von Nattenheim, die ihr

leibzüchtiges Gut Bodenheim an Konrad von Tomberg gen. Worms übergiebt. Im J. 1474 zieht sie es zwar zurück und überträgt es ihrem Neffen Klaes von Mirbach, doch scheint bald ein Vergleich zu Stande gekommen zu sein, da die Tomberg am Ende des Jh. wieder im Besitz sind. Burg

Dietrich von Tomberg errichtet um 1530 den Hauptbau des jetzigen Schlosses. Die Erbtochter Anna Klara heiratete um 1618 Daniel von Hersel und brachte so Bodenheim an die Herren von Hersel. Der Thorbau wurde nach 1771 von dem Freiherrn Klemens August aufgeführt. Die Tochter des Freiherrn Klemens August von Hersel, Eleonore von Hersel, vererbte das Schloss an den Grafen Edmund von Hatzfeld-Weisweiler, den Gatten ihrer Schwester Friderika Maria Hubertina, von dem es 1845 der Herzog Prosper Ludwig von Arenberg kaufte. Der jetzige Eigentümer ist der Herzog Engelbert von Arenberg.



Fig. 7. Bodenheim. Ansicht der Hauptburg.

Die Burg, die von Wassergräben umgeben ist, besteht aus der grossen Vorburg und dem völlig abgetrennten Herrenhaus.

Die Vorburg bilden drei im rechten Winkel aneinander stossende Wirtschaftsgebäude, zum grössten Teil neu. Einer älteren Anlage des 18. Jh. gehört nur der nach Westen gerichtete Thorbau an, ein Backsteinbau mit dünner Umrahmung der rundbogigen Durchfahrt in rotem Sandstein. Über der Thür das Alliancewappen Hersel und Bourscheid (Klemens August Freiherr zu Hersel, vermählt 1771 mit Maria Anna von Bourscheid). Auf der Hofseite unter dem überhängenden Dach eine hübsche, malerische Holzgallerie von einfacher Konstruktion. Vorburg

Das Herrenhaus (Fig. 7), das von Norden her über eine mit neuer Brüstung versehene Brücke zugänglich ist, ist der Umbau eines älteren gothischen Burggebäudes aus dem Ende des 16. Jh. Das Material ist Backstein, aber verputzt, allenthalben mit Eisenankern versehen. Der Hauptbau besteht aus drei nach Norden gerichteten nebeneinander gelegenen Trakten. Die beiden mittleren nach Norden mit Staffelgiebeln, Herrenhaus

Burg

der östliche, wohl zuletzt angesetzte, mit gebrochenem Dach versehen, dem westlichen Giebel tritt noch ein kleiner, wieder mit Staffelgiebel geschmückter Anbau vor. An dem Osttrakt in Eisenankern die Jahreszahl 1589. An der Nordwestecke tritt übereck der mächtige vierseitige Turm vor, nur durch zwei durchlaufende Horizontalgesimse gegliedert und abgeschlossen mit geschweifter achtseitiger Dachhaube. An dem mittleren Trakt die beiden Wappen Tomberg gen. Worms und Schall von Bell (Dietrich von Tomberg gen. Worms vermählt mit einem Fräulein Schall von Bell um 1528). Auf der Südseite ein Treppentürmchen mit einer geschweiften achtseitigen Haube.

Im Inneren (jetzt Pächterwohnung) sind nur die durch das ganze Gebäude durchlaufenden Balkendecken bemerkenswert.

Kapelle

Im Südflügel befindet sich die Hauskapelle, ein kleiner rechtwinkliger Raum. Der Altar aus dem 18. Jh. mit einem Aufsatz, der mit Ledertapeten und Stickereien verkleidet ist. Über dem Altar ein englischer Gruss, gute Stickerei des 16. Jh. in Plattstich. Ausserdem zu erwähnen:

Holzstatuette der sitzenden Madonna, in zwei Drittel Lebensgrösse, um 1500, das nackte Kind mit der Weltkugel auf dem Schosse haltend; aus derselben Zeit eine h. Anna mit Buch in gleicher Grösse.

Kruzifix, gemalt auf Holz, in der Art der italienischen Kruzifixe, vom J. 1587.

Wegekreuz

Im Ort Bodenheim ein steinernes Wegekreuz mit dem Wappen der Herren von Hersel vom J. 1717, ein zweites am Wege nach Kessenich mit dem gleichen Wappen und der Jahreszahl 1753. [C.]

BOLLHEIM.

Schloss

Quellen

SCHLOSS. DUNCKER, Rheinlands Schlösser und Burgen mit Abbild. — KOCH, Gesch. der Pfarre Frauenberg: Euskirchener Volksblatt, 1894. — Ausführlich VON OIDTMAN, Bollheim und seine Besitzer: Aachener Zs. VI, S. 133; VII, S. 144. — SCHANNAT-BAERSCH, Eiflia illustrata III, 1, S. 221. — VON STRAMBERG, Rhein. Antiquarius, 3. Abt. XIII, S. 145. — GRAF VON MIRBACH, Territorialgeschichte I, S. 15. — Verwaltungsbericht d. Kr. Euskirchen 1898, S. 233.

Ältere Ansichten: 1. In dem Herzoglich Arenbergischen Rentamt auf Schloss Mickeln bei Düsseldorf eine grosse Ansicht des Schlosses aus der Vogelschau, Federzeichnung von dem Capitain *Laub* in Montjoie, 1764. 117 × 78 cm (Taf. I). 2. Farbige Lithographie bei DUNCKER, a. a. O.

Handschriftl. Qu. Das Archiv der Grafen Hompesch-Bollheim wurde um 1843 nach Joslowitz in Mähren gebracht (Wd. Zs. I, S. 404.) Reste desselben befinden sich ungeordnet im Herzoglich Arenbergischen Schloss zu Schleiden.

Geschichte

Die Burg Bollheim und ein nach ihr benanntes Geschlecht werden ausdrücklich erst in den J. 1331 und 1339 erwähnt (Aachener Zs. VI, S. 136); im J. 1379 erscheint dagegen ein Reinhard von Vlatten in Bollheim begütert, der in der Folgezeit auch als Besitzer der Burg genannt wird. In einer grossen Fehde, die Reinhard von Vlatten in den J. 1391—1395 mit der Stadt Köln führte, wurde 1391 Bollheim eingenommen, Balduin von Vlatten und sein Bruder gerieten dabei in Gefangenschaft. Von den Erben der von Vlatten, die das Schloss in Teilbesitz hatten, erwarb Rolmann von Geisbusch Bollheim in den J. 1415 und 1416. Auf Rolmann von Geisbusch und seinen Sohn Johann von Geisbusch, die den Besitz wesentlich vermehrten, folgt

Burg

der östliche, wo'
Giebel tritt nr
dem Osttrakt
der mächtir
gegliedert
mittleren
(Dietric'
um 15
seitir

d'

Kapelle

Wegekre

Schlos

Queller

Geschicl



Schloss Bollheim nach einer Federzeichnung vom J. 1764.

Schloss

vor dem J. 1480 Johann von Hompesch durch seine Heirat mit der Tochter Katharina des Johann von Geisbusch; Johann von Hompesch wird durch die weitere Besitzvermehrung der eigentliche Begründer der Unterherrschaft Bollheim, die die benachbarten Dörfer Frauenberg, Ober-Wichterich, Irresheim, Ober-Elvenich, Roevenich und Lüssem umfasste. Bollheim blieb bis zum J. 1840 der Sitz der Grafen Hompesch-Bollheim; bei ihrer damaligen Übersiedelung nach Joslowitz in Mähren verkauften sie Schloss Bollheim an den Herzog Prosper Ludwig von Arenberg; der jetzige Eigentümer ist der Herzog Engelbert von Arenberg in Brüssel. Das Herrenhaus, das nach den alten Abbildungen und einer noch erhaltenen Wetterfahne mit den Jahreszahlen 1628 und 1632 im wesentlichen ein Bau des 17. Jh. war und in der Mitte des 18. Jh. wesentliche Umbauten erfahren hatte, wurde im Jahre 1882 wegen Baufälligkeit niedergelegt. Erhalten blieben nur die umfangreichen Wirtschaftsgebäude aus der Mitte des 18. Jh.

Hauptburg

Die abgebrochene Hauptburg des Schlosses (Taf. I, Fig. 8) war ein grosser rechteckiger Bau mit vier runden Ecktürmen und einem Binnenhof; er lag, an drei Seiten von breiten Wassergräben umgeben, an der Ostseite der umfangreichen Wirtschaftsgebäude. Nach der unregelmässigen Anlage der Südseite erscheint es möglich, dass der Bau noch Teile des im J. 1391 schon genannten festen Schlosses enthielt; im wesentlichen war das Schloss jedoch ein Bau des 17. Jh. mit grossen regelmässigen Fenstern, einem niedrigen Kellergeschoss und zwei Obergeschossen; die Nord- und Ostseite zeigten je einen wenig vortretenden zweifenstrigen Mittel-Risalit. Die Mansardendächer des Schlosses, die grosse Freitreppe an der Westseite und das Giebelfeld mit den grossen Wappen gehörten dem Umbau in der Mitte des 18. Jh. an.

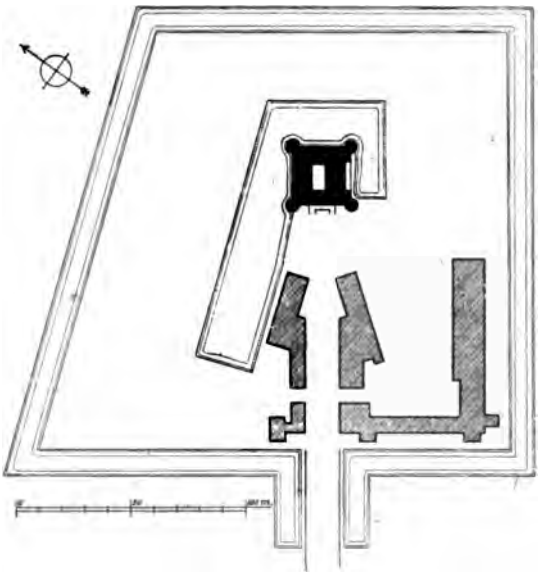

Fig. 8. Schloss Bollheim. Lageplan.

Die Reste der Ausstattung, die Thüren mit reichen Messingbeschlägen, die Wandvertäfelung des grossen Saales, die Treppe, Tapeten und das grosse Allianzwappen der Hompesch und Bylandt-Rheydt aus dem Hauptgiebel sind nach dem Herzoglich Arenbergischen Schloss in Schleiden gebracht worden.

Wirtschaftsgebäude

Die noch erhaltenen Wirtschaftsgebäude aus der Mitte des 18. Jh. umschliessen zunächst den auf das Hauptschloss zuführenden Weg; zu beiden Seiten des Thores je ein kleines Wächterhaus, daran anschliessend die ein- und zweigeschossigen Wohn- und Verwaltungsgebäude, die an den nach dem Schloss hin gelegenen Remisen mit einem halbkreisförmigen Gitter abschlossen; an die Rückseite der südlichen Gebäudeflucht schliesst sich der eigentliche Wirtschaftshof mit den Ställen an der Westseite und der grossen Scheune an der Südseite an. Die Wirtschaftsgebäude sind sämtlich einfache Ziegelbauten mit Stichbogenfenstern in Hausteinumrahmung und Mansarddächern. Von der Einrichtung der Wirtschaftsgebäude ist nur der grosse

Schloss

Stall für die Herrschaftspferde erwähnenswert; die einzelnen Stände sind durch grosse jonische Säulen voneinander geschieden, die Wände waren über den Krippen mit Marmor bekleidet. [R.]

DIRMERZHEIM.

Kathol. Pfarrkirche

KATHOLISCHE PFARRKIRCHE (s. t. s. Remigii).

Handschriftl. Qu. Im Pfarrarchiv: Rechnungen vom J. 1730 an. — Kauf- und Stiftungsurkunden des 18. Jh. Vgl. TILLE, Übersicht S. 206.

Die Kirche war Filialkirche von Lechenich, eine eigene Pfarre wurde erst 1750 errichtet.

Geschichte

Der alte Bau wurde 1642 bei der Belagerung von Lechenich wahrscheinlich mit zerstört (Defensio et triumphus arcis oppidique Lechniensis, Köln 1643, p. 140). Der Turm wurde 1663 (Inschrift s. u.) neu aufgeführt und 1718 repariert, gleichzeitig wohl auch das Langhaus wiederhergestellt.

Beschreibung

Die Kirche ist ein unscheinbarer einschiffiger Backsteinbau. Der Westturm, völlig ungegliedert, zeigt nur in der Glockenstube kleine Öffnungen, achtseitiger geschieferter Helm. Neben dem Westportal am Turm die Inschrift: PATRONE REMIGIE, INTERCEDE PRO NOBIS. AECDIFICATUM ANNO 1663. In Eisenankern die Inschrift: 1718.

Das Langhaus ist verputzt, zwischen den Strebepfeilern kleine rundbogige und flachbogige Fenster. Das Innere ist mit einer flachen Tonne überdeckt.

Das Chörchen gehört noch dem spätgothischen Bau an: derbe Strebepfeiler, zweiteilige Fenster mit einfachstem Masswerk, im Inneren kräftige Rippen auf bis zum Boden heruntergeführten Diensten. An der Nordseite ein einfacher gothischer steinerner Sakramentsschrank, darüber ein Figürchen in Diakonentracht, vor der Brust eine Zither haltend, eine feine spätgothische Skulptur. Im Norden an das Chörchen angebaut eine polygonale Sakristei mit einem Backsteinklötzchenfries unter dem Dach und spitzbogigen Fenstern, gekrönt durch eine welsche Haube.

Ausstattung

Die Ausstattung ist neu. Im Masswerk des mittleren Chorfensters allerlei Reste von Glasmalereien des 18. Jh.

Kasel

Kasel vom Ende des 15. Jh. aus rotem Sammetbrokat mit Granatapfelmuster. Auf dem Kreuz auf Goldgrund der Kruzifixus, darüber Gottvater in Wolken, darunter Johannes und Maria. Tiefer ein Heiliger mit Buch, Fackel und Schelle (der h. Rochus?), vor ihm knieend ein betender Jüngling, ein Spruchband haltend mit der Inschrift: ORA PRO ME. Unter ihm ein nicht zu bestimmendes Wappen. Auf der Vorderseite die Heiligen SANCTA ANNA, SANCTA URSULA, SANCTA LUCIA mit Unterschriften, wie auf den Kölner gewebten Borden.

Glocken

Glocken. Die erste von 1487 mit der Inschrift: SENT REMEIS HIESSE ICH, IN DIE ERE GODS LUDEN ICH, DEN BOESEN VENT VERDRIVEN ICH. ANNO DOMINI MCCCCLXXXVII.

Die zweite von 1489 mit der Inschrift: JESUS, MARIA, JOHANNES, ORSULA. ANNO MCCCCLXXXIX.

Die dritte von 1745 mit der Inschrift: COMUNITATIS DIRMERZHEIMENSIS IN HONOREM S. WENDELINI, SECUNDI PATRONI, SUB FIDELI GREGE REFUNDOR. M. LEGROS ME FECIT ANNO 1745. [C.]

DÜRSCHEVEN.

KATHOLISCHE ANNEXKIRCHE (s. t. s. Gereonis). BINTERIM u. MOOREN, E. K. I, S. 362. — KOCH, Geschichte der Pfarre Frauenberg: Euskirchener Volksblatt 1894. Kathol. Annexkirche

Handschriftl. Qu. Im Pfarrarchiv zu Frauenberg: Buch der Bruderschaft Jesus-Maria-Joseph von 1759. Vgl. weiter TILLE, Übersicht S. 212. — Auf dem Bürgermeisteramt Frauenberg in Dürscheven: s. TILLE, Übersicht S. 206.

Fig. 9. Dürscheven. Ansicht der katholischen Pfarrkirche.

Im J. 1182 kommt durch Schenkung ein Teil des Patronates der Kirche in „Schevene" an das Stift Münstereifel; dem 12. Jh. gehört auch der bestehende Bau zum grössten Teil an; auch im Liber valoris um 1300 wird die Kirche genannt. Am Anfang des 16. Jh. erhielt die Kirche einen neuen Chor. Im J. 1804 wurde die Pfarrei Dürscheven unterdrückt und mit Elsig vereinigt, nach der Unterdrückung der Pfarrei Elsig wurde dann Dürscheven der Pfarrei Frauenberg zugeteilt, aber schon 1809 wieder zu einer Annexkirche von Frauenberg erhoben. Eine schmucklose Sakristei wurde 1847 an die Kirche angebaut. Geschichte

Zweischiffiger Bruchsteinbau mit dreiseitig geschlossenem Chor, im Lichten 13 m lang, 8 m breit (Ansicht Fig. 9 — Grundriss Fig. 10). Beschreibung

Kath Annexkirche Turm

Der kräftige viergeschossige Turm des 12. Jh. zeigt regelmässige Eckverklammerung, in der Westseite eine im 17. oder 18. Jh. angelegte schmucklose Thür mit grossem rundbogigen Fenster darüber; der Nordseite ist später zur Sicherung ein plumper, 4 m breiter Strebepfeiler, der bis zum zweiten Obergeschoss reicht, vorgelegt worden. Im zweiten Obergeschoss zeigen West- und Südseite je zwei rechteckige Blenden, an der Nordseite wird die östliche Hälfte von einer Blende mit Rundbogenfries eingenommen, während die andere Hälfte eine vermauerte romanische Thür hat. In der Glockenstube an jeder Seite ein Doppelfenster mit kantigem Kämpfer und Säulchen ohne Kapitäl; der Turm trägt eine stumpfe vierseitige geschieferte Pyramide.

Langhaus

Das Langhaus hat an der Nordwand des in der Turmbreite angelegten Hauptschiffes zwei spitzbogige, ehedem mit Masswerk versehene Fenster, die oberen

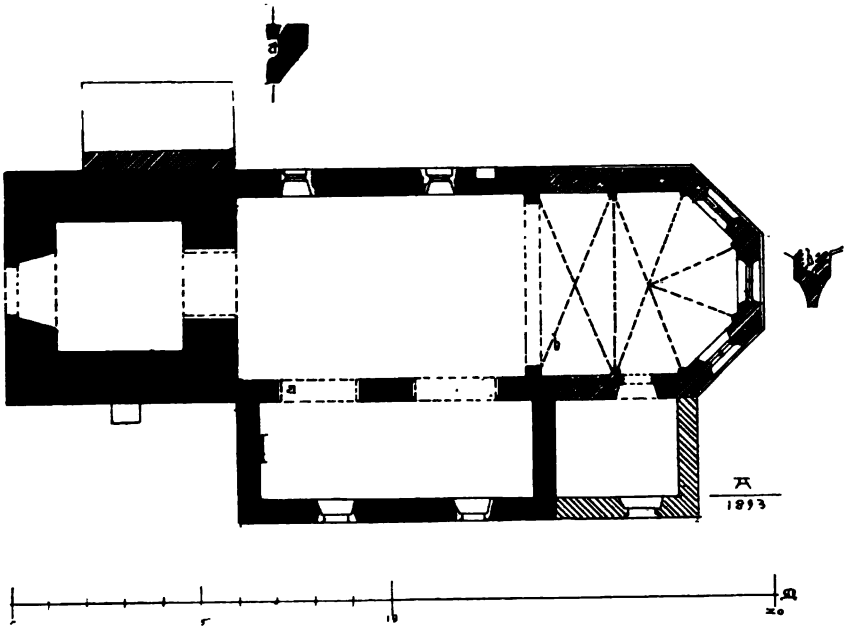

Fig 10. Dürscheven. Grundriss der katholischen Pfarrkirche.

Teile dieser Mauer bestehen aus Fachwerk; die Südmauer des Seitenschiffs zeigt noch zwei einfache romanische Rundbogenfenster. Der Chor aus dem Anfang des 16. Jh. mit drei zweiteiligen Masswerkfenstern; unter den Fenstern umschliesst ein stark unterschnittenes Gesims den Chor.

Inneres

Im Inneren zeigt die Scheidemauer der beiden flachgedeckten Schiffe zwei Rundbogen mit kantigem Kämpfergesims in den Laibungen (Fig. 10 a). Der Chor hat ein zierliches Rippengewölbe (b) auf schlanken achtkantigen Diensten mit glatten Kelchkapitälen; im Chorhaus ein rechteckiges Sakramentswandschränkchen mit einfachem Giebel.

Gemälde

Ölgemälde auf Holz, die Krönung Mariä, im Halbkreis geschlossen, 70 cm breit, 96 cm hoch. Die sehr jugendliche Gottesmutter in einem grossen blauen Mantel mit kindlichem Gesichtsausdruck in der Mitte knieend, zur Rechten tritt Christus, von etwas schmächtiger Figur, mit einem roten Mantel bekleidet, heran, zur Linken thront Gottvater mit der Weltkugel. Oben auf gelbrotem Grund die

Taube und musizierende Engelsfigürchen. Gutes Bild in warmen Farben von einem Kölner Meister aus dem Anfang des 16. Jh. Kath. Annexkirche

Die drei Glocken von 1482, 1659 und 1666 mit den Inschriften: Glocken

1. MARIA VOCOR, AD CULTUM DIVINUM PULLOR (so!) ET DEMONEM FUGIO. ME FECIT MAGISTER GREGORIUS DE AQUIS ANNO DOMINI MCCCCLXXXII. (Vgl. SCHMID, Zur Geschichte der Familie von Trier: Aachener Zs. XIX, 2. Abt., S. 134.)

2. JESUS, MARIA. ORA PRO NOBIS S. MARIA, MATER DEI. CLAUDIUS HAT MICH GIGOSSEN, 1659.

3. SANCTA CATHARINA, SANCTUS PANTALEON, HUIUS CAMPANAE PATRONI, ORATE PRO NOBIS, ET SONITU NOSTRO PELLITUR OMNE MALUM. SUP (so!) REVERENDO PASTROE (so!) PETRO PAUM MEISTER CORT VAN STOMEL GOS MICH ANNO 1666, 3. DIE JULY.

[R.]

ELSIG.

KATHOLISCHE PFARRKIRCHE (s. t. s. crucis). BINTERIM u. MOOREN, E. K. I, S. 362; II, S. 197. — Graf v. MIRBACH, Territorialgeschichte I, S. 23. Kathol. Pfarrkirche

Handschriftl. Qu. Im Pfarrarchiv: Urkunde von 1649, betreffend ein Darlehen des Joh. Friedrich von Goltstein an die Gemeinde Elsig. Vgl. TILLE, Übersicht, S. 207. — Im Pfarrarchiv zu Frauenberg: Urkunde von 1357 über Inkorporation der Kirche von Elsig in das Dekanat Nideggen. Vgl. TILLE, Übersicht S. 212.

Der Ort „Elsich" wird 1278 zum erstenmal urkundlich erwähnt (LACOMBLET, UB. II, Nr. 718). Geschichte

Die Kirche, die in dem Liber valoris um 1300 zuerst genannt wird, ist bedeutend älteren Ursprunges, wie die in dem jetzigen Bau erhaltenen Teile einer Anlage des 11.—12. Jh. beweisen; sie gehörte zum Zülpicher Dekanat, das Kollationsrecht besass das Stift in Jülich. In den J. 1344 und 1345 erwirbt Graf Wilhelm von Jülich das Dorf „Eylsich" von den gemeinsamen Besitzern Friedrich und Godart von Kronenburg. Die Kirche, die 1357 dem Dekanat Nideggen zugeteilt wurde, erhielt im Laufe des 14. Jh. ein neues Chorhaus, während das Langhaus bis auf die Untermauern des westlichen Joches in der 2. H. des 15. Jh. neu errichtet wurde. Die Pfarrei wurde im Beginn dieses Jahrhunderts unterdrückt, 1840 aber wieder errichtet. Im J. 1868 erhielt die Kirche einen neuen einfachen Westturm in Ziegelrohbau mit achtseitiger schlanker Haube.

Dreischiffige Anlage aus Bruchsteinmauerwerk mit modernem vorgelegten Westturm von einer lichten Ausdehnung von 16,25 m Länge und 10 m Breite. Das Mittelschiff mit dreiseitigem Chorabschluss, die Seitenschiffe flach abschliessend. Beschreibung Äusseres

Das westliche Joch gehört in allen drei Schiffen noch einer romanischen Anlage des 11.—12. Jh. an; die Aussenmauern zeigen noch je ein kleines rundbogiges Fenster, die Scheidemauern eine Bogenstellung von nur 1,90 m Höhe und 1,38 m Breite mit einfachem Kämpfergesims. Aus der romanischen Bauperiode stammt ausserdem noch der Triumphbogen.

Das Langhaus des 15. Jh. zeigt an den Aussenseiten breite zweigeteilte Masswerkfenster, deren Masswerk nur noch in einigen Fenstern erhalten ist, und je zwei kräftige, einmal abgetreppte Strebepfeiler mit Hausteinabdeckungen.

Das Chorhaus hat einfache Spitzbogenfenster mit einspringenden Nasen. In der Verlängerung des nördlichen Seitenschiffes ist in diesem Jahrhundert eine kleine

Kathol. Pfarrkirche schmucklose Sakristei angefügt worden. Das Äussere des Baues ist jetzt ganz mit einem rohen Putz bedeckt.

Inneres Im Inneren schliessen sich an das später überhöhte romanische Joch zwei spätgothische Joche mit schlanken achtseitigen Stützen auf reich profilierten Sockeln an. Die Netzgewölbe, die sich auch über den romanischen Bauteil fortsetzen, haben kräftig gekehlte Rippen, die auf polygonen, reich profilierten Konsolen ansetzen. Die Seitenschiffe weisen einfache Kreuzgewölbe auf, die an der Südmauer auf Konsolen, an der Nordmauer auf runden Diensten ohne Kapitäle ruhen. Die Rippen des tief hinabgezogenen Gewölbes im Chorhaus haben das flach gekehlte Profil des 14. Jh. und sitzen auf schmucklosen polygonen Konsolen.

Triptychon Triptychon auf Holz, auf dem Altar des südlichen Seitenschiffes.

In dem Mittelbild (158 cm breit, 71 cm hoch) die Kreuzigung, links von dem Kreuz vor dem einen Schächer Maria zusammenbrechend mit dem Ausdruck grössten Schmerzes; sie wird gehalten von den drei Frauen und Johannes. Vor dem Kreuz des Schächers zur Rechten eine Gruppe von Juden und Kriegsknechten; rechts neben dem Kreuz Christi kniet der Stifter in Pelzmantel (s. u.). Im Hintergrund Ausblick auf eine weite Hügellandschaft in kalten Farbtönen.

Jeder Flügel ist auf der Innenseite in vier Felder eingeteilt; links Christus im Garten Gethsemane, die Geisselung, die Dornenkrönung, Christus wird ans Kreuz geheftet; rechts die Grablegung, Christus erscheint den Frauen, die Auferstehung, Christus in der Vorhölle. Die Aussenseiten der Flügel tragen in Grisaillemalerei links die Dreieinigkeit, rechts die Krönung Mariä.

Das Mittelbild und die Aussenseiten der Flügel zeigen einen den Meistern des Münchener Marienlebens und der Lyversberger Passion verwandten Kölner Meister aus der Zeit um 1470. Die Bewegungen der Figuren sind sehr abgemessen, die Fleischtöne bräunlich, die Zeichnung ist ziemlich eckig, namentlich in den Frauenköpfen. Die Figürchen auf den Innenseiten des Flügel scheinen in ihrer ungleich lebendigeren Auffassung von einer anderen Hand herzurühren.

Im 17. Jh. hat das Mittelbild eine teilweise Übermalung erfahren, dabei wurde der Stifter zu einem h. Longinus verändert, indem man ihm eine Lanze in die gefalteten Hände gab. Gleichzeitig erfuhren wohl auch die Innenseiten der Flügel ihre Überarbeitung und die rohe Konturierung in dunkler Farbe. Auf den Aussenseiten der Flügel wurden in der 1. H. dieses Jahrhunderts die Köpfe der Figuren stark übermalt.

Triptychon Triptychon auf Holz mit geschweiftem oberen Abschluss. Auf dem Mittelbild (26 cm breit, 28 cm hoch) Maria in halber Figur sitzend mit niedergeschlagenen Augen, sie hält das Kind auf dem einen Knie; als Hintergrund eine Waldlandschaft mit Häusern und Figurenstaffagen. Gutes Bild von voller Farbstimmung, aus dem Anfang des 16. Jh., namentlich die Landschaft in tiefen blaugrünen Tönen. Die Halbfiguren der Flügel, die hh. Paulus und Christophorus, in diesem Jahrhundert stark übermalt, der Kopf des ersten ist ganz modern.

Sakristeischrank Sakristeischrank aus der Mitte des 18. Jh. mit grossem Kastenuntersatz und zwei auf Konsolen vorspringenden oberen Seitenschränken, ursprünglich für eine Wandnische bestimmt; geschweifte Füllungen mit Blumenschnitzerei.

Glocken Die einzige alte Glocke von 1541 mit der Inschrift: ANNO DOMINI MCCCCCXXXXI. MARIA HEISSEN ICH, TZO ALLEN GODEN WERKEN LUDEN ICH, BLIX UNDE DONNER VERDRIVEN ICH. [R.]

ENZEN.

Litteratur

J. H. STEINHAUSEN, Geschichte von Enzen: Euskirchener Wochenblatt 1863. — SCHANNAT-BAERSCH, Eiflia illustrata III, 1, S. 204. — Graf v. MIRBACH, Territorialgeschichte I, S. 15. — BENDERMACHER i. d. Ann. h. V. N. XXI, S. 125, 126.

Römische Funde

RÖMISCHE UND FRÄNKISCHE FUNDE. An Enzen vorbei führte eine Römerstrasse nach Gartzem und Kommern, an der man verschiedentlich auf Mauerwerkreste stiess (B. J. LXVI, S. 163; LXXVIII, S. 4, 16; LXXIX, S. 13); auch auf dem Kirchhof in Enzen lag in den 70er Jahren noch römisches Mauerwerk zu Tage (B. J. LX, S. 157). Ebendort wurde um 1850 ein römischer Gang von etwa 15 Fuss Länge und ein ummauerter Raum aufgedeckt (STEINHAUSEN a. a. O.). Über ältere Funde einer Aschenkiste, eines Inschriftsteines im J. 1860, in der Nähe des Kirchhofes vgl. STEINHAUSEN a. a. O. Im J. 1874 fand man in einer Sandgrube ein fränkisches Grab, zu dem ein römischer Matronenstein Verwendung gefunden hatte (B. J. LVII, S. 83; LXXXIII, S. 141). Vgl. BENDERMACHER i. d. Ann. h. V. N. XXI, S. 125.

In dem Dorf Enzen wurde im 17. Jh. (1663?) der grosse, nicht vollkommen aufgeklärte Goldfund gemacht, dessen Reste sich jetzt auf Burg Zievel befinden (s. unten). Der steinerne Sarkophag steht noch auf einem Gehöft in Enzen.

Alte kathol. Pfarrkirche

ALTE KATHOLISCHE PFARRKIRCHE (s. t. s. Cuniberti). BINTERIM u. MOOREN, E. K. II, S. 206. — STEINHAUSEN a. a. O.

Handschriftl. Qu. Im Pfarrarchiv: Kirchenbuch von 1691, Abschrift von 1746. — Kirchenrechnungen 1761—1783. Vgl. TILLE, Übersicht S. 207.

Die Apsis des 1899 niedergelegten Baues aus der Zeit um 1200 ist das älteste Zeugnis für das Bestehen einer Kirche in Enzen; im Liber valoris um 1300 wird Enzen nicht genannt, dagegen erscheint bereits in einer Urkunde des J. 1366 ein Johann von Vinstingen als Pfarrer von Enzen (Mitteilungen aus dem Stadtarchiv Köln, Heft VII, S. 43). Im J. 1647 zerstörten die Hessen die Kirche in Enzen durch Brand; im Anschluss an diese Zerstörung entstand das kürzlich niedergelegte Langhaus. Der Turm, von dem um 1830 noch die gewölbte Turmhalle stand, wurde nicht wieder aufgebaut (STEINHAUSEN a. a. O.). Die „Designatio pastoratum" vom J. 1676 nennt Enzen nur als Filialkirche; die Kirche wurde erst 1806 zur selbständigen Pfarrkirche erhoben. Nach Vollendung eines Neubaues ist die alte Kirche mit Ausnahme des Chorhauses niedergelegt worden. Aufnahmen der alten Kirche im Denkmälerarchiv der Rheinprovinz.

Beschreibung

Die Apsis ist nach aussen in fünf Seiten des Zehnecks geschlossen, jedes Feld mit einer rundbogigen Blende, in den beiden äusseren und dem mittleren Feld je ein kleines spitzbogiges Fenster des 14. Jh. in Hausteineinfassung. Das quadratische Chorhaus zeigt bei dem Anschluss an die Apsis zwei schräggestellte derbe Strebepfeiler in Haustein, in der Südwand ein kleines vermauertes frühgothisches Fenster wie in der Apsis, daneben ein grosses zweiteiliges Masswerkfenster aus dem Beginn des 16. Jh.

Inneres

Im Inneren besitzt die Apsis ein glattes Halbkuppelgewölbe, das Chorquadrat derbe runde Eckdienste auf achteckigen Basen mit glatten Kelchkapitälen, auf denen ein einfaches Rippengewölbe ruht; an der Südseite eine einfache piscina in spitzbogiger Nische.

Das Äussere des Langhauses war vollkommen schmucklos, nur in der Südmauer war ein spätgothisches Fenster mit einem Abschluss in Form des Eselsrücken angebracht; an das an der Nordseite gelegene Seitenschiff schloss sich die einfache

Alte kathol. Pfarrkirche

Sakristei an. Über der Westmauer ein einfacher viereckiger Dachreiter mit Schieferbekleidung. Das Innere war ganz schmucklos.

Holzfigur

Holzfigur des h. Kunibertus mit Kirchenmodell und Stab, mittelmässige und ziemlich ausdruckslose Arbeit aus der 1. H. des 16. Jh., neu polychromiert, 90 cm hoch.

Glocken

Die beiden Glocken von 1636 bezw. 1838 und von 1661 tragen die Inschriften:

1. ANNO DOMINI 1636, 1. APRIL. P. MICHELN ME FECIT, ET RENOVATA SUM 1838, 17. JULII SUB PASTORE CHRIST. STERN EX FLERZHEIM A GEORGIO CLAREN IN SIEGLAR.

2. ANNO 1661 M. G. G. M. ITERUM FUSA EST HAEC CAMPANA SUB ABBATE JOANNE LUCKENRAHT. (Die Glocke stammt aus dem Kloster Antonigartzem.)

Burg

BURG. v. MERING, Geschichte der Burgen VIII, S. 69. — MÜLLER, Beiträge zur jülichschen Geschichte II, S. 49. — Freiherr v. MIRBACH, Die Grafen und Freiherrn von Mirbach, S. 51. — Verwaltungsbericht d. Kr. Euskirchen 1898, S. 236.

Handschriftl. Qu. Das umfangreiche Enzener Archiv befindet sich im Gräflich von Mirbachschen Archiv in Schloss Harff. Vgl. TILLE, Übersicht S. 91. — Kunstdenkmäler d. Kr. Bergheim S. 74.

Geschichte

Die Burg Enzen war ursprünglich im Besitze des gleichnamigen Geschlechtes, welches schon am Ende des 12. Jh. auftritt und zu Anfang des 15. Jh. mit Edmund von Enzen erlosch. Des letzteren Erbe war Ritter Lepart von Heimbach, welcher 1444 auf dem Ritterzettel steht und auch das Haus Virnich besass. Edmunds älteste Enkelin heiratete Gerhard Blankart von Ahrweiler, der in der Erbteilung von 1511 Enzen erhielt. Gerhards Urenkel Johann Wilhelm, kaiserlicher Generalmajor, fiel 1638 kinderlos vor Arras, und nach mancherlei Prozessen mit der Familie von Wylich und Konsorten gelangte die Burg 1660 zur Hälfte, 1683 ganz an die Familie von Mirbach. Gotthard Freiherr von Mirbach zu Immendorf war nämlich mit Elisabeth von Blankart vermählt gewesen und hatte seit 1638 um deren ganzes Erbe gestritten. Seine Tochter Anna, vermählt mit dem Jülichschen Kanzler Johann Friedrich Freiherrn von Goltstein, starb kinderlos 1702 als letzte der Immendorfer Linie, und testierte zu Gunsten eines weitläufigen Verwandten, des Freiherrn Gotthard Adolf Werner von Mirbach-Harff, bei dessen Nachkommen das Gut bisher verblieb.

Die Burg wurde 1470 von den Herren von Manderscheidt, 1647 von den Hessen zerstört, im 18. Jh. brannte sie ab und wurde dann nur mehr als einfacher Gutshof wieder aufgebaut. Jetziger Eigentümer ist Herr Graf Ernst von Mirbach-Harff.

Reste

Einige Hundert Schritte östlich von der jetzigen Burg sind noch ein grosses Viereck umschliessende Gräben zu erkennen; das ist wahrscheinlich die Stelle, an der die alte Burg Enzen stand. Der jetzige Gutshof aus der Mitte des 18. Jh. neben den alten Wirtschaftsgebäuden ist künstlerisch ohne Belang; nach der Dorfstrasse zu liegt das einfache zweigeschossige Wohnhaus, daneben ein grosses rundbogiges Thor mit einer Seitenpforte; in dem Schlufsstein des Thors das Allianzwappen Mirbach und Schaesberg mit der Jahreszahl 1765.

Ein anderes Gut zu Enzen gehörte im 15. Jh. den von Deinsborn und im 17. Jh. den Freiherrn von Harff zu Dreiborn. [R.]

ERP.

Römische Funde

RÖMISCHE FUNDE. Bei Erp wurde angeblich das 1835 von A. W. v. SCHLEGEL für das Museum rheinisch-westfälischer Altertümer erworbene Erzgefäss mit der Darstellung der Gründungssage Roms gefunden, das L. URLICHS ausführlich

Alte kathol. Pfarrkirche

S
b

Holzfigur

u

Glocken

J
s

Burg

Geschichte

Reste

Römisch. Funde

Erp. Romanischer Kruzifixus.

i. d. B. J. I, S. 45, Taf. 1 u. 2. publiziert hat. Aus Erp stammt ein schon in der Blanckenheimer Sammlung erwähnter Inschriftstein (BRAMBACH, C. J. Rh. Nr. 566. — Aachener Zs. XIV, S. 4). Römische Funde

KATHOLISCHE PFARRKIRCHE (s. t. s. Pantaleonis). BINTERIM u. MOOREN, E. K. I, S. 361. — FABRICIUS, Karte von 1789, S. 66, 96, 347. — JOH. BECKER, Geschichte der Pfarreien des Dekanates Blankenheim S. 185, 190. Kathol. Pfarrkirche

Handschriftl. Qu. Im Pfarrarchiv: Descriptio der hochgrafflichen Blanckenheimischen herligkeit Erp erbgueter ein und nacher halff dem dorff gelegen, 1660, 1 Bd. fol. — Hebe-register der Pfarrkirche Erp vom J. 1774. — Stiftungs-urkunden von 1710 an. Vgl. TILLE, Übersicht S. 207.

Fig. 11 Erp. Kopf des romanischen Kruzifixus.

Eine Pfarrkirche besteht zu Erp schon im 13. Jh. Im J. 1260 verleiht Erzbischof Konrad das den Grafen von Hochstaden und den Herren von Dollendorf abwechselnd zustehende Patronatsrecht der Kirche dem Kölner Domstift (LACOMBLET, UB. II, Nr. 490). Später kommt das Patronatsrecht an die Grafen von Manderscheid, die es 1539 wieder an die Abtei Steinfeld für das der Kirche zu Schleiden vertauschen.

Der Ostteil der alten Kirche wurde in den siebziger Jahren abgebrochen und durch einen Neubau nach Plänen des Baurats *Schubert* ersetzt. Erhalten blieb von der älteren Anlage neben dem Ansatz des unbedeutenden Langhauses nur der aus dem 18. Jh. stammende Turm, ganz schlicht vierstöckig, verputzt, in der Glockenstube mit einfachen, im Flachbogen geschlossenen Fenstern, der geschieferte Helm geschweift und mehrfach eingezogen.

An der Südostecke des sehr hochgelegenen Kirchhofes ein zweistöckiges Heiligenhäuschen von 1733 mit welscher Haube. Auf dem Kirchhof eine grosse Anzahl von Steinkreuzen von dem gewöhnlichen Typus. Heiligen-häuschen

Romanisches Triumphkreuz vom Ende des 12. Jh., aus Holz (Taf. II). Auf einfachem hölzernen Kreuz ist der geschnitzte, 1,50 m lange Korpus mit Zapfen aufgestiftet. Der Kruzifixus ist ganz bekleidet, zunächst mit einem bis auf die Triumphkreuz

Kathol. Pfarrkirche

Knöchel reichenden weiten Untergewand mit weiten hängenden Ärmeln. Dazu kommt der Mantel, der über die linke Schulter geworfen, dann breit um den Leib geschlungen ist und endlich an der Seite herabhängt. Die Füsse nebeneinandergestellt, die Kniee leicht nach rechts in die Höhe gezogen. Der Kopf mit langen auf die Schulter fallenden Locken und breitem Vollbart ist leicht geneigt. Die hervorragend schöne Skulptur gehört zu den wichtigsten Denkmälern der rheinischen romanischen Plastik; von besonderem Interesse ist die Art, wie in der breiten Behandlung der Gewandung der Charakter des Holzes gewahrt ist. Der Kopf (Fig. 11) erinnert am meisten an den Kopf des grossen romanischen Kruzifixus im Chor des Kölner Domes. Nur wenig beschädigt: die Nase ist abgestossen, einige Finger und Zehen fehlen, die jetzt weiss überstrichene Figur war ehemals bemalt, der Körper ziemlich stark rot (ganz entsprechend dem Kölner Kruzifixus), das Haar schwarz, das Untergewand blaugrün, der Mantel rot. Das Untergewand ist auf der rechten Seite aufgeschlitzt und lässt hier den nackten Körper mit der geöffneten Seite sehen.

Hochkreuz

Lebensgrosses Hochkreuz vom Anfang des 16. Jh., sehr roh, 1819 als Missionskreuz aufgestellt.

Skulpturen

Madonna und h. Johannes, gute Holzfiguren vom Ende des 15. Jh., die letztere ganz zerspalten.

Glocken

Glocken. Die erste von 1792 mit der Inschrift: C. DE FOREST ET SIMON C. DROUOT ME FUDERUNT. Darüber: GLORIA IN EXCELSIS DEO ET IN TERRA PAX HOMINIBVS BONAE VOLVNTATIS (1792) — IN HONOREM B. M. V., SANCTORUM JOANNIS BAPTISTAE ET DONATI.

Die zweite 1649 gegossen, 1861 umgegossen.

Die dritte von 1701 mit der Inschrift: COMMUNITAS ERPENSIS ME SUIS SUMPTIBUS FIERI CURAVIT IN HONOREM SS. JOSEPHI ET SEBASTIANI SUB REV. DOM. WINANDO FRIESSEM, PROFESSO IN STEINFELT, PASTORE IN ERPP ANNO 1701.

Burghaus

In Erp bestand ein Burghaus der Grafen von Manderscheid-Blankenheim, seit 1780 im Besitz des Grafen Sigmund von Salm-Reifferscheid (J. BECKER, Gesch. d. Pfarreien des Dekanats Blankenheim, S. 185). Bauliche Reste sind nicht erhalten.

[C.]

ESCHWEILER.

Kathol. Pfarrkirche

KATHOLISCHE PFARRKIRCHE (s. t. s. Margarethae). SCHANNAT-BAERSCH, Eiflia illustrata III, 1, S. 177.

Handschriftl. Qu. Pfarrarchiv unbedeutend: Vgl. TILLE, Übersicht S. 208.

Geschichte

Die Schenkung eines Hofes und der Kirche in Eschweiler durch Erzbischof Heribert an die Abtei in Deutz im J. 1003 bezieht sich wahrscheinlich auf dies Eschweiler, weil gleichzeitig die Schenkung von Hof und Kirche in Antweiler genannt wird; im J. 1147 wird die Abtei im Besitz von Hof und Kirche in Antweiler und in Eschweiler bestätigt. (s. o. S. 13 — LACOMBLET. UB. I, Nr. 138, 357. — KREMER, Akad. Beiträge III, S. 10, 15.) In dem Liber valoris um 1300 wird die Kirche nicht genannt. Von dem Bau der Kirche gehört jedoch der Chor noch dem 14. Jh. an, das Langhaus stammt erst aus dem 18. Jh. Am Ende des 18. Jh. wird in Eschweiler nur eine zur Pfarrei Münstereifel gehörige Kapelle genannt (DUMONT, Descriptio p. 25). Der achtseitige Westturm wurde in den 80er Jahren wegen Baufälligkeit niedergelegt und ein schmuckloser Erweiterungsbau an seine Stelle gesetzt.

Einschiffiger, schmuckloser Bruchsteinbau mit dreiseitig geschlossenem Chor, im Lichten 8 m lang, 3,80 m breit; an der Nordseite kleiner einfacher Sakristeibau. Kathol. Pfarrkirche Beschreibung

Der Chor zeigt kleine spitzbogige Fenster in Hausteinumrahmung; im Inneren ein Gewölbe mit runden Rippen und ungegliedertem hängenden Schlufsstein. Das Langhaus, nur wenig breiter als der Chor, mit einfachen rundbogigen Fenstern; im Inneren ein Tonnengewölbe aus Holz. Über dem Fenster und auf der Thür der Sakristei die Jahreszahlen 1747 und 1746.

Madonna mit Kind und h. Margaretha, Holzfiguren aus der Mitte des 15. Jh., in ziemlich derber Ausführung, je 60 cm hoch, mit Resten von Vergoldung unter dem weissen Ölfarbenanstrich. Skulptur

Die Glocken von 1445 und 1561 tragen die Inschriften: Glocken

1. MARIA HEICCEN ICH, AILF IND TIIL (?) GUCCEN MICH ANNO DOMINI MCCCCXLV.

2. MARIA HEISCHEN ICH, TZOM DEINST GOTZ ROIFFEN ICH, DU SUNDER BEKEIR DICH, SO GEIFT DEIR GOT SEIN EWEGE RUH. DEDERICH VAN COELLEN GUIS MICH 1561.

[R.]

EUENHEIM.

KATHOLISCHE PFARRKIRCHE (s. t. s. Brixii). BINTERIM u. MOOREN E. K. I, S. 348. Kathol. Pfarrkirche

Handschriftl. Qu. Auf dem Bügermeisteramt Kommern: Akten des 18. Jh. Vgl. TILLE, Übersicht S. 221.

„Uenheim" wird schon in der Stiftungsurkunde der Abtei Siegburg vom J. 1064 genannt und bildete den Grundstock der im Besitz der Abtei befindlichen Herrschaft Euenheim-Wisskirchen (LACOMBLET, UB. I, Nr. 203, 208, 228, 271, 278, 478. — KREMER, Akad. Beiträge III, S. 37). Die Kirche findet eine ausdrückliche Erwähnung erst 1159; das Kloster S. Ursula in Köln wird damals im Besitz gewisser Gefälle der Kirche bestätigt (LACOMBLET, UB. IV, Nr. 627); erst viel später erscheint dieses Kloster auch im Besitz des Patronatsrechtes, als 1752 die Herrschaft Euenheim-Wisskirchen durch Tausch an den Freiherrn von Lüning, dann an die Pfeil von Scharpfenstein und endlich 1778 an den Freiherrn von Zumpütz kam (v. MERING, Geschichte der Burgen V, S. 135; VIII, S. 143. — SCHANNAT-BAERSCH, Eiflia illustrata III, 1, S. 209. — GRAF VON MIRBACH, Territorialgeschichte I, S. 16). Geschichte

Nachdem die Pfarrei im Anfang des Jahrhunderts unterdrückt war, wurde die Kirche erst 1864 wieder zur Pfarrkirche erhoben (DUMONT, Descriptio, p. 44).

Die alte Kirche, die auf dem Kirchhof an dem Veybach lag, wurde in den Jahren 1875—1876 durch eine dreischiffige Hallenkirche nach den Plänen des Architekten *Aug. Lange* in Köln ersetzt; es war ein kleiner einschiffiger Bau, der nach der Jahreszahl 1750 über der Hauptthür wahrscheinlich zum grössten Teil aus dieser Zeit stammte. Geringe Reste der Ausstattung des 18. Jh. im Pfarrhaus. [R.] Neubau

EUSKIRCHEN.

Kleine Chronik von Euskirchen: ECKERTZ i. d. Ann. h. V. N. XVI, S. 124 und in den Fontes rerum Rhenanarum II, S. 136. — KATZFEY, Geschichte der Stadt Münstereifel II, S. 42—71. — Über die Verhältnisse der vier neuen Departements am linken Rheinufer bei ihrer Einverleibung mit der fränkischen Republik, Köln Litteratur

Litteratur

1800. — W. GRAF v. MIRBACH, Zur Territorialgeschichte des Herzogtums Jülich: Progr. der Rhein. Ritterakademie Bedburg 1881, S. 1. — POENSGEN, Geschichte der evangelischen Gemeinde Flamersheim und Euskirchen, Bonn 1878. — ENDRULAT, Niederrheinische Städtesiegel Taf. XIII. — KARL GISSINGER, Beiträge zur Geschichte der Stadt Euskirchen, Beilagen zum Euskirchener Volksblatt 1898 ff. (in loser Folge, 1898 erschienen 13 Nummern). — Derselbe, Urkunden und sonstige Nachrichten in ‚Erfa' Beilage zur Euskirchener Zeitung 1899 ff. — Bericht über die Verwaltung und den Stand der Kreiskommunalangelegenheiten des Kreises Euskirchen 1858—1898, Euskirchen 1899, S. 1, 103.

Handschriftl. Quellen

Handschriftl. Qu. Die Reste des städtischen Archives, zum grössten Teil aus dem 17. und 18. Jh., befinden sich in ungeordnetem Zustand in einer Kiste auf dem Speicher des Rathauses. Bemerkenswert: Statut und Ordnung über die Verwaltung der Siechenhäuser zu Marienholtz aus dem Ende des 16. Jh. Vgl. Gissinger i. d. ‚Erfa' 1899, Nr. 18. — Ordnung für die Verpflegung kaiserlicher Soldaten unter Generalfeldmarschall Piccolomoni vom 1. Febr. 1636.

Im Archiv des evangelischen Pfarramts Euskirchen-Grossbüllesheim: Verschiedene Streit- und Denkschriften, wertvoll für die Geschichte der evangelischen Gemeinde. Dazu ein Band Synodalprotokolle. Vgl. TILLE, Übersicht S. 209.

Ansichten

Ansichten: 1. Gemälde mit Ansicht der Stadt von Ost-Nord-Ost, auf Holz, 44 × 30 cm, aus dem 18. Jh., im Progymnasium.

2. Ansicht der Stadt von Süden. 31 × 23 cm, gezeichnet und lithographiert von *L. Cajetan,* im Verlag von F. Kreuder in Euskirchen, um 1840.

3. Ansicht der Stadt von Süden, 70 × 54 cm, umgeben von kleineren Bildern der wichtigsten Gebäude, Lithographie nach *A. Wengenroth* in Köln um 1880.

Früh. geschichtl. Funde

FRÜHGESCHICHTLICHE, RÖMISCHE UND FRÄNKISCHE FUNDE. KARL GISSINGER, Gräberfunde in Euskirchen: Rhein. Geschichtsblätter III, S. 309. — J. KLEIN in den B. J. CII, S. 180.

Vorrömische Gräber sind im Gebiet der Stadt Euskirchen zum Vorschein gekommen: einzelne Scherben, ein Brandherd mit Holzasche und Knochenresten sind davon erhalten. Vor zehn Jahren wurde im Garten der Gebrüder Kleinertz an der Kommerner Strasse ein Steinbeil gefunden (jetzt im Provinzialmuseum zu Bonn).

Römische Funde

Römische Grabfunde sind in Euskirchen wiederholt gemacht worden, so zuletzt noch in der Nähe des Hauses des Herrn Kaspar Lückerath zwei Teller und eine Schale aus terra sigillata (der grössere Teller mit dem Stempel: JANUARIUS). In Kessenich gegenüber dem Barthelshofe, wurde 1898 ein Grab aufgedeckt, aus römischen Ziegeln hergestellt, wohl aus dem 2. Jh. n. Chr. stammend, mit verschiedenen Kännchen, Bechern und Urnen.

In Euskirchen waren schon früher drei Matronensteine gefunden worden, die aber verschollen sind (BRAMBACH, C. J. Rh. Nr. 561—563. — M. IHM i. d. B. J. LXXXIII, S. 137, Nr. 218—220). Ein weiterer Matronenstein, der als Werkstück für eine spätere fränkische Grabeinfassung benutzt worden war (Inschrift in den Rhein. Geschichtsblättern III, S. 312 und in den B. J. LII, S. 180), wurde 1897 an der Landstrasse nach Kommern aufgefunden, denselben matronae Fachinehae gewidmet, die auf den Weihesteinen aus Zingsheim (B. J. XCVI, S. 157) genannt werden. Bei der Einfassung eines fränkischen Grabes war auch die durchsägte Hälfte eines römischen Viergötteraltares aus feinkörnigem gelben Sandstein verwendet worden, die 1898 als Schenkung des Herrn Karl Gissinger in das Bonner Provinzialmuseum gelangte, mit Darstellung der Minerva und des Herkules.

Fränkische Funde sind schon vor einem Jahrzehnt direkt hinter der Pfarrkirche gemacht worden. Die Fundstücke, Waffen und Glasperlenschnüre, wurden verschleudert. Im J. 1897 wurden wieder in der Nähe der Pfarrkirche beim Neubau des Hauses Nr. 417 gegen zehn Töpfe gefunden, aus spätfränkischer Zeit des 9.—10. Jh. Von früheren Funden in der Nähe der Stadt gelangte eine Glasperlenkette an das Provinzialmuseum in Bonn. Früh. geschichtl. Funde

An der Landstrasse nach Kommern, auf Flur 17, Nr. 165 und Nr. 150, am Hofpfad, wurde 1897 in einer 1—2 m starken Lehmschicht ein beträchtliches fränkisches Gräberfeld aufgedeckt, nachdem schon vorher an dieser Stelle verschiedene fränkische Gräber mit Schwertern, Lanzenspitzen u. s. w. gefunden waren. Die Gräber waren durch Steinkisten gebildet, eine ganze Reihe derselben wurde durch die Herren Koenen und Gissinger eingehend untersucht (genaue Beschreibung in den Rhein. Geschichtsblättern III, S. 311). Die Ausdehnung des Grabfeldes beträgt etwa 500 m (so gross die Entfernung zwischen den beiden Fundstellen). Die wichtigsten Funde gelangten in das Progymnasium zu Euskirchen. Gräberfeld

KATHOLISCHE PFARRKIRCHE (s. t. s. Martini episcopi). BINTERIM u. MOOREN, E. K. I, S. 347, 363. — KATZFEY, Gesch. d. Stadt Münstereifel II, S. 64. — KUGLER, Kleine Schriften z. Kunstgeschichte II, S. 206. — Correspondenzbl. d. Gesamtvereins d. deutschen Geschichts- u. Altertumsvereine XII, S. 78. — LOTZ, Kunsttopographie Deutschlands I, S. 207. — E. AUS'M WEERTH, Kunstdenkmale des christl. Mittelalters III, S. 42. — GISSINGER, Beiträge II, S. 17 ff. — PRILL in der Zs. f. christl. Kunst IX, S. 22. Kathol. Pfarrkirche

Handschriftl. Qu.: Im Pfarrarchiv: Stiftungsurkunden v. 1614 an. — Protokoll über die Kirchenvisitation vom 8. Juni 1725. — Taufbücher u. s. w. v. J. 1718 an. Im Verzeichnis der Gestorbenen auch die series pastorum seit 1636. Vgl. GISSINGER, Beiträge II. — Acht Chorbücher des 15.—18. Jh. In dem ältesten Missale ein Kalendarium und die von ECKERTZ veröffentlichten historischen Notizen. Vgl. TILLE, Übersicht S. 208; ILGEN, Rheinisches Archiv S. 172. Die älteren Bestände an Archivalien sind 1734 verbrannt.

Der Ort Euskirchen erscheint schon im 9. Jh. — in dem Ort ‚Augstchirche', den Ludwig der Deutsche im J. 870 bei der Teilung Lothringens erhielt (Hincmari Remensis annales: Mon. Germ. SS. 1, p. 488), wird mit ziemlicher Sicherheit Euskirchen erblickt. Die Form des Namens weist zugleich auf eine frühe kirchliche Bedeutung hin.

Im 12. Jh. erfolgte der Neubau der Hauptkirche, die dem h. Martinus geweiht war. In einer Urk. v. J. 1190 wird zuerst ein pastor in Owiskirken genannt (LACOMBLET, UB. I, Nr. 526). Im liber valoris um 1300 (BINTERIM u. MOOREN, E. K. I, S. 347) erscheint die Kirche noch als einzige Pfarrkirche. Später tritt eine zweite auf mit dem h. Georg als Patron, die bis zum J. 1804 bestand und deren Ruinen 1819 beseitigt wurden.

Im Anfang des 14. Jh. scheint dann der Neubau des Turmes und des Chores erfolgt zu sein, wahrscheinlich zur Zeit des Aufblühens der Stadt zwischen 1300 und 1320. Im 15. Jh. endlich erfolgte der Umbau des Mittelschiffes und der Neubau der Seitenschiffe in spätgothischen Formen: den Beginn dieser Bauperiode giebt die über dem Nordportal befindliche Jahreszahl 1434.

Der grosse Stadtbrand im J. 1533 (Ann. h. V. N. XVI, S. 124. — Vgl. die Inschrift im Rathaus unten S. 54) mochte wohl auch die Kirche beschädigt haben. Im J. 1606 wird durch einen grossen Sturm die Dachhaube vom Turm heruntergeweht, auf das Kirchendach geschleudert und das Gewölbe durchgeschlagen. Im Geschichte

Kathol. Pfarrkirche

J. 1711 ging das Dach des Turmes durch Brand zu Grunde, neue Brände beschädigten es 1775 und 1782. Die Martinspfarre stand seit dem Anfang des 13. Jh. unter dem



Fig. 12. Euskirchen. Katholische Pfarrkirche. Ansicht von der Südseite.

Patronat des Prämonstratenserklosters Reichenstein, später bis zur Aufhebung des Ordens unter dem Patronate der Jesuiten in Münstereifel. Die Kirche ist in den J. 1898 u. 1899 unter der Leitung des Diöcesanbaumeisters *Heinrich Renard* aus Köln restauriert worden.

Kathol. Pfarrkirche Beschreibung

Die Kirche ist ein dreischiffiger Bau mit vorgesetztem Westturm, im Lichten 46 m lang und 19,5 m breit (Ansicht Fig. 12 u. 18; Grundriss Fig. 13).

Turm

Der mächtige Westturm (Fig. 13) erhebt sich in drei Stockwerken, das obere höher als die beiden unteren, über einem 1,45 m hohen zweimal abgetreppten Sockel, die Mauerflächen in Bruchsteinmauerwerk, dünn verputzt, im Erdgeschoss nur die Kanten mit regelmässiger Quaderverklammerung, in den beiden oberen Geschossen reichere Gliederung durch Lisenen und Rundbogenfriese. Das mittlere Geschoss ist nach Osten, Süden und Norden in je zwei Felder zerlegt, nach Westen schiebt sich ein schmäleres drittes zwischen diese, das ganz durch das zweiteilige über dem Portal gelegene Westfenster eingenommen wird. Im oberen Stockwerk je zwei Felder, in jedem ein zweiteiliges spitzbogiges Fenster mit einfachen nasenlosen Pfosten. Die mittlere Lisene nach Westen ist breiter als die übrigen und zeigt in der Mitte eine Vertiefung, die oben ein Rundbogen schliesst. Unter den Gesimsen Rundbogenfriese mit Nasen

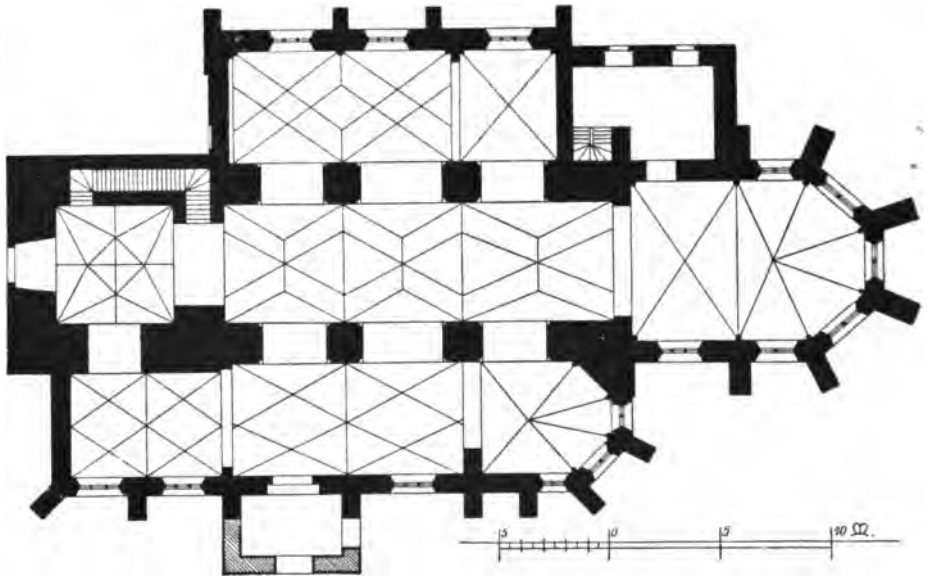

Fig. 13. Euskirchen. Grundriss der katholischen Pfarrkirche.

besetzt, auf Konsölchen ruhend. Unter dem Westfenster modernes gothisches Sandsteinportal v. J. 1881 von etwas mageren Formen. Auf dem Turm eine hohe, ins Achteck übergeführte geschieferte steile Haube, ein Sechstel unter der Spitze mit einem leichten Knick, gekrönt durch Knauf mit Kreuz und der Figur des h. Martinus als Wetterfahne (aus dem J. 1776). Über der Westseite neue Dachluke mit Krahnenbalken.

Langhaus Äusseres

An dem Langhaus ist an der Südseite am Obergaden des Mittelschiffes (vgl. die Ansicht Fig. 12) die alte romanische Gliederung sichtbar: ein kräftig und gross gezeichneter Rundbogenfries mit scharfprofilierten Konsolen, einige mit Masken, darüber ein gothisches Gesims. Auf der Nordseite ist diese Gliederung mit der ganzen Scheidemauer durch das grosse Dach verdeckt (Fig. 18). Das Material ist auch bei diesem ältesten Teile roter Sandstein. An der Südseite sind (von innen sichtbar) die drei alten romanischen Rundfenster noch erhalten.

Kathol. Pfarrkirche

Der in einer Flucht anstossende Chor, dessen Dachgesims um etwa 1 m tiefer liegt als das des Mittelschiffes, zeigt sehr kräftige weit vortretende Strebepfeiler mit Hausteinabdeckungen (1898 erneut nach den vorhandenen Resten an Stelle der schadhaften Schieferdächer). Die Strebepfeiler sind nur in der Mitte einmal abgetreppt, aber mit ganz geringer Ausladung; das grosse Kaffgesims, das die Fortsetzung der steilen und breiten Sohlbänke der Fenster bildet, ist um sie verkröpft.

Die Fenster im Chorabschluss sind zweiteilig und zeigen im Couronnement Vierpässe, die Langbahnen sind mit Nasen versehen, abweichende Formen zeigt das alte zweiteilige Fenster der Nordseite, das ein ganz frühgothisches Rund und nasenlose Langbahnen aufweist, und das dreiteilige Fenster der Südseite, das ein unregelmässiges, aus vier Kreisausschnitten zusammengesetztes, mit vier Achsen versehenes Rad im Couronnement besitzt. Das sämtliche Pfostenwerk am Chor wurde 1898 bis 1899 erneut.

Seitenschiffe

Das spätgothische südliche Seitenschiff ist in Bruchstein aufgeführt, nur die Strebepfeiler in Haustein. Diese sind einmal über dem durchlaufenden Kaffgesims abgetreppt, die beiden westlichen schliessen mit feinprofilierten Giebelchen ab (im Giebelfeld selbst Nasen), die übrigen (durchweg restaurierten) mit flachen Hausteinabdeckungen.

Die Fenster sind von verschiedener Höhe, die beiden westlichen dreiteilig mit einfachem Masswerk, das dreiteilige Fenster im vierten Joch im Masswerk mit vier Fischblasen, die von einem Rad umschlossen sind, die zweiteiligen Fenster in dem polygonalen Chorabschluss wieder mit Fischblasen versehen. Vor dem dritten Joch die einfache mit einem Pultdach versehene Vorhalle; das ganze Seitenschiff ist mit fünf abgewalmten Zeltdächern eingedeckt, die 1872 an Stelle des früheren einfachen Pultdaches errichtet wurden.

Das nördliche Seitenschiff (vgl. Fig. 18) ist weit einfacher gehalten. Die beiden niedrigen ersten Joche zeigen grosse dreiteilige Fenster. Unter dem einen eine vermauerte rechteckige Thür. Das dritte Joch, dessen Dachgesims um 1 m über dem der übrigen liegt, zeigt ein weit höheres dreiteiliges Fenster mit schön gezeichnetem Fischblasenmasswerk. Das Kaffgesims, das die Fortsetzung der Fensterbänke bildet, ist um alle drei Joche gleichmässig verkröpft. Über den beiden ersten Jochen ein von dem Mittelschiffdach heruntergezogenes Schleppdach; über dem dritten ein hohes abgewalmtes Satteldach.

Etwas zurückgerückt stösst nach Osten die Sakristei an, in einfachem derben Bruchsteinmauerwerk, auf der ein hässliches modernes Obergeschoss sitzt.

Inneres

Im Inneren sind die verschiedenen Bauperioden noch deutlicher zu unterscheiden. Die Turmhalle, die durch ein reiches spätgothisches Sterngewölbe eingedeckt ist, öffnet sich nach Westen mit einem breiten Rundbogen. Die Mauerstärke beträgt hier 2,30 m; in der Laibung noch ein romanisches Kämpfergesims. Nach Süden führt eine kleinere, wohl erst bei dem Bau des Seitenschiffes eingebrochene spitzbogige Öffnung. — Über der Turmhalle ein zweiter durch das grosse Westfenster erleuchteter Raum, mit zwei Kreuzgewölben überspannt; die Rippen ruhen auf Konsolen.

Langhaus

Das Langhaus ruht noch auf den alten romanischen, ursprünglich 1,60 m im Quadrat messenden Pfeilern, die jetzt an den Kanten abgeschrägt sind. Ohne jede Vermittelung bauen sich die rundbogigen Arkaden und die Scheidemauern darüber auf; die südliche zeigt als Blenden noch die drei alten Rundbogenfenster, an der Nordseite sind diese vollständig vermauert.

Kathol. Pfarrkirche

Bei dem spätgothischen Umbau ist an den Scheidemauern ein schmales Gesims hingezogen, auf dem dann kurze, nur 70 cm hohe Dienste aufsitzen, aus denen wieder unmittelbar die Rippen des Sterngewölbes herauswachsen. Über den Fenstern der Südseite und den Wandblenden der Nordseite sind hohe Kappen in das Gewölbe eingeschnitten. An dem unteren Ende der Dienste kleine skulptierte und polychromierte Halbfiguren; von Westen her: ein Heiliger mit einer Palme, die Apostel Petrus, Paulus, Andreas, Jakobus, Johannes; zur Seite des Triumphbogens nördlich der h. Martinus, südlich ein Engel, einen Schild mit einfacher Hausmarke tragend.

Der gothische Chor, der hinter dem spitzbogigen Triumphbogen um 80 cm nach aussen ausgerückt ist, ist mit einem Kreuzgewölbe und einem einfachen Sterngewölbe eingewölbt; an den Schlufssteinen weit vortretende Rosetten. Die Rippen ruhen mit polygonalen reich profilierten Kapitälen auf Dreiviertelsäulen, die mit polygonalen Basen auf dem Horizontalgesims aufsitzen, das sich unter den Sohlbänken hinzieht. An der Nordseite führt eine einfache rechtwinklige Thür in die Sakristei.

Seitenschiffe

Im südlichen Seitenschiff sind die späteren beiden Westjoche durch besondere vortretende Halbpfeiler, die durch einen Gurt verbunden sind, abgeschlossen. Die Rippen haben in den vier ersten Jochen ein scharfes spätgothisches Profil und ruhen auf reichen polygonalen Konsolen. Unter der dem dritten Joch vortretenden Vorhalle das Südportal, rechtwinklig eingerahmt, in spitzbogiger Blende; darin in der Mitte ein skulptiertes Kreuz, rechts ein Schild mit dem steigenden Löwen, links ein Schild, darauf ein Stadtthor mit Zinnen und Fallgatter, darin die Inschrift: ANNO 1434 (Wappen von Jülich und Euskirchen).

Das südliche Seitenchörchen hat den gleichen Schlufsstein, das gleiche Rippenprofil und die gleichen Kapitäle wie der Hauptchor, die Dienste sind hier ganz herabgeführt.

Im nördlichen Seitenschiff zeigen die ersten beiden Joche ein Gewölbe mit verschränkten Rippen, die an der Aussenmauer mit polygonalen Kapitälchen auf Diensten, an den Pfeilern auf Konsölchen aufsitzen. Das durch einen besonderen Gurt abgeschlossene dritte höhere Joch mit einem einfachen Kreuzgewölbe.

Ausstattung.

Hochaltar

Hochaltar, niederländischer Schnitzaltar, wahrscheinlich aus der Schule von Antwerpen, gutes Exemplar der ausgedehnten Gruppe ähnlicher Werke, dreiteilig mit Unterbau, um 1500. Der Altar, ehemals der S. Petersaltar, ist im J. 1865 zum Hochaltar eingerichtet und zu diesem Zwecke unter Leitung des Diöcesanbaumeisters *Vincenz Statz* durch die Gebrüder *Wilhelm* und *Otto Mengelberg* umgestaltet und verkleinert worden. Die reichen durchbrochenen Baldachine, mit dünnem Gitterwerk und ziemlich manierierten Kielbögen sind alt, nur am Unterbau zur Seite des Tabernakels neu, die Kämme durchweg neu. In dem Mittelfelde eine Darstellung der h. Sippe in der üblichen ikonographischen Ausbildung, aber mit feinen, intimen und originellen Zügen. Im Vordergrunde sitzt in der Mitte auf einer Bank die Madonna, das Kind auf ihrem Schosse greift mit beiden Händen nach einer Traube, die ihm die h. Anna von links reicht, rechts lockt eine andere Mutter mit einer Birne. Die übrigen Mitglieder der Familie sind im Hintergrunde geschickt verteilt. Vorn zwei weitere Mütter und Kinder, die sich mit Steckenpferd und Ballspiel vergnügen. Im Hintergrunde kleiner die Zurückweisung des Opfers Joachims, als Predella Darstellung der Vermählung Josephs mit Maria.

Kathol Pfarrkirche

Zur Seite links Mariä erster Tempelgang, rechts Joachim und Anna Almosen verteilend. Im Unterbau die Einzelfiguren des Evangelisten Johannes und des h. Jakobus Major. Reste der übrigen Darstellungen (Verkündigung, Geburt, Anbetung der Könige) nebst den kleinen Seitengruppen, noch in der alten Polychromie, aber sehr beschädigt und bestossen, sind noch vorhanden. Vgl. K. GISSINGER, Beiträge II, S. 13. — KUGLER, Kleine Schriften II, S. 270.

Fig. 14. Euskirchen, Sakramentshäuschen i. d. kath. Pfarrkirche.

Sakramentshäuschen

Sakramentshäuschen von Sandstein, mit Ölfarbe überstrichen, ausgezeichnetes Werk vom Ende des 15. Jh. (Fig. 14. — KUGLER, Kleine Schriften II, S. 254).

Den Sockel bildet ein reich profilierter Pfeiler, dem nach vier Seiten dünne Pfeilerchen vortreten, die von hockenden Löwen getragen werden. Die ursprünglich vor diesem Pfeiler auf Konsölchen ruhenden Figuren fehlen. Das vierseitige Gehäuse liegt mit einer Seite an der Wand an. Es ist nach unten mit reichen durchbrochenen aus Rundbogen und Kielbogen bestehenden baldachinartigen Abschlüssen versehen. Die Eckpfeiler sind sehr reich profiliert; es treten ihnen wieder auf dünnen Diensten ruhende Konsölchen vor, auf denen kleine Figürchen aufsitzen (in diesem Jahrhundert ergänzt). Jedes Feld ist durch eine Gitterthür geschlossen, die aus schmiedeeisernen durcheinandergesteckten Stäben besteht, der Rahmen zeigt ein Rankenmotiv. Über jedem Felde kragt ein reicher dreiseitiger Kielbogenbaldachin, mit fein durchbrochenen krausen Krabben und Kreuzblumen geschmückt, weit vor; unter ihnen Darstellungen in Hochrelief, Christus in Gethsemane, das Abendmahl, die Kreuzigung, in alter Polychromie. Über jedem Baldachin die Freifigur eines Propheten mit Hauben und Spruchbändern (die östliche fehlt).

Kathol. Pfarrkirche

Der Aufsatz baut sich in drei Stockwerken auf und besteht aus einem mittleren viereckigen Pfeiler, dem auf dünnen freistehenden Diensten und weitausladenden Kapitälchen Figürchen vortreten (nur zwei erhalten), und einem durchbrochenen äusseren vierseitigen Strebegerüst, das obere Geschoss übereck gestellt. Die oberste Spitze ist leicht nach vorn gekrümmt und mit dem Pelikan gekrönt. Das Sakramentshäuschen ist eines der feinsten Werke dieser Gattung am Niederrhein, in der Behandlung dem in der Lambertuskirche zu Düsseldorf befindlichen am nächsten stehend (Kunstdenkmäler der Stadt und des Kreises Düsseldorf S. 38 mit Abb.).

Chorstühle

Chorstühle in Eichenholz. Auf der Nordseite eine Reihe von sieben Sitzen vom Ende des 15. Jh. Die Wangenstücke unten mit Masswerkblenden versehen, am oberen Abschluss mit den knieenden Gestalten eines betenden Mannes und einer betenden Frau in Relief. Auf den geschwungenen Seitenwänden der Sitze Knospen und hockende Figürchen. Die Miserikordien der Klappsitze ganz einfach. Auf der Südseite ein einfaches aus acht Sitzen bestehendes spätgothisches Gestühl, die Seitenwände der Sitze senkrecht aufsteigend und nur oben ausgeschweift. Der obere geschnitzte Abschluss ist vollständig abgeschnitten (Spuren noch vorhanden).

Kommunionbank

Kommunionbank, barocke Balustrade von buntem geädertem Marmor, geschweift, aus dem 17. Jh.

Taufstein

Taufstein, romanisch, aus dem 12. Jh., von Blaustein, 0,96 m hoch, das Becken von 1,08 m Durchmesser (Fig. 15). Auf einer vierseitigen Platte von rotem Sandstein erhebt sich über einem kräftigen Mittelcylinder das Becken, dem vier rohgemeisselte Eckköpfe vortreten. Unter ihnen je ein gelapptes Blatt, das zugleich den Übergang zu den vier Ecksäulchen vermittelt, die dem Mittelcylinder vorgesetzt sind. Die Flächen des Beckens sind mit ganz grob gearbeiteten, nur ausgestochenen Figuren von Löwen und Drachen verziert. Der Taufstein gehört zu der am ganzen Niederrhein häufigen Gruppe (vgl. Kunstdenkmäler d. Kr. Kempen S. 16).

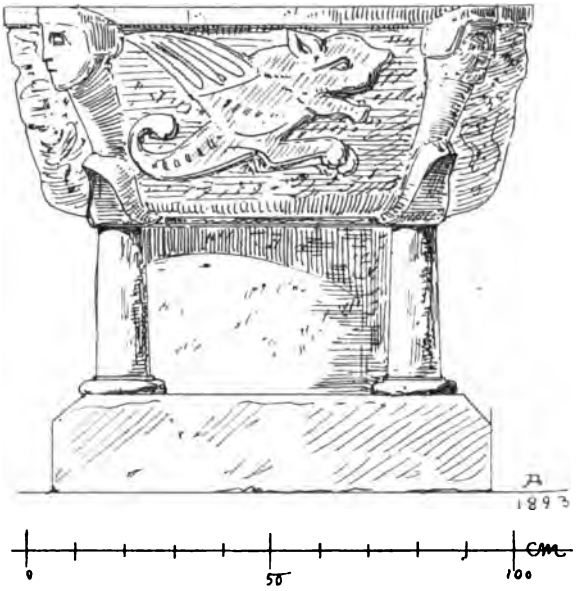

Fig. 15. Euskirchen, Taufstein in der katholischen Pfarrkirche.

Epitaph

Epitaph des Herrn Heinrich von Binsfeld und seiner Gattin Elisabeth von der Horst (Taf. III) vom Ende des 16. Jh., grosser Aufbau in verschiedenfarbigem Marmor im Chor. Auf einem kräftig vorgekragtem Sockel steht der ziemlich flach gehaltene Aufbau. Über mit Engelsköpfchen geschmückten Konsolen erheben sich zur Seite zwei freistehende Säulen mit jonischen Kapitälen, die Füsse aus Alabaster gearbeitet und auf das reichste mit Ornament geschmückt. Die seitlichen Abschlufsstücke sind ausgeschweift und zeigen zwischen Voluten eine männliche und eine weibliche Karyatide. Die Säulen tragen den oberen Architrav, darüber als

Kathol. Pfarrkirche

Aufsatz eine runde Kartusche mit den Wappen von Binsfeld und von der Horst, zur Seite die Freifiguren des h. Johannes des Ev. und eines anderen Heiligen.

Auf dem Sockel knieen links Heinrich von Binsfeld in voller Rüstung, der Helm neben ihm, hinter ihm vier Söhne, gleichfalls alle gerüstet, rechts seine Gattin Elisabeth mit vier Töchtern. In der Mitte eingelassen ein halbrund abgeschlossenes Feld in Alabaster mit dem sorgfältig ausgeführten Relief der Auferstehung, zur Seite die Ahnenwappen der Eheleute, Wappen mit Inschrifttäfelchen darüber.

Auf dem Sockel die Inschrift:

DER GESTRENGE EDEL UND ERNTVEST HENRICH VON BINSFELD ZU STAMPGE, HER ZU MERTZENICH, FÜRSTLICHER RATT, MARSCHALCK UND AMBTMAN IN BLANCKENBURG.

IVLIVs en DeCIMo fVLget peraerIa soLe et fato bensfeLt heriCVs (so) aLta CapIt (1576?).

DIE EDLE EHR- UND VILTUGENTRICHE ELISABETH VON DER HORST GENANT BINSFELDT, FRAW ZU MERTZENICH, BERGISCHE MARSCHALCKINNE UND AMBTFRAWE ZU BLANCKENBURGH.

aVgVstI trIpLICant qVa LVCes LVCe noVenas aD sVperos patrIae De statIone VoCor (1595).

Unter dem Sockel noch eine reiche Kartusche mit der Inschrift: AMBORUM CUM TRANSIERIS TU BUSTA VIATOR, DIC BENE CUM DIVIS VIVAT UTERQUE, VALE.

Beichtstühle

Drei Beichtstühle in Empireformen vom Anfang dieses Jahrhunderts in Holz mit Metallbeschlägen.

Gothischer hölzerner Kruzifixus des 14. Jh. an einem als natürlicher Baumstamm (mit Astansätzen) behandelten Kreuz, der Kruzifixus selbst 70 cm hoch, das Kreuz 1,30 m. Der Körper dürftig, der Kopf gut durchgeführt. Neu polychromiert.

Gemälde

Gemälde der Kreuzabnahme auf Holz, derbe deutsche Arbeit um 1600, in lebensgrossen Figuren, stark bewegt, grell beleuchtet, im Vordergrunde Halbfiguren der Stifter, eines Ehepaares, tüchtige Porträts.

Gefässe

Monstranz, von vergoldetem Silber, 75 cm hoch. Der Fuss aus der sechsblättrigen Rose mit durchgesteckten Spitzen gebildet, auf den einzelnen Feldern feine Gravierungen: Sitzbild der Madonna mit dem Kinde, die vier Evangelistensymbole, Spruchbänder mit den Namen der Evangelisten haltend, der h. Martin zu Ross mit dem Bettler. Über der Madonna aufgelötet Schild mit dem Euskirchener Wappen. Auf dem Fuss sechsseitiger Aufsatz mit Strebesystem, Knauf mit runden Pasten, auf ihnen in farbigem Email die Inschrift: Jesus †. Zur Seite des Glascylinders Strebesystem mit den kleinen Figürchen der Madonna und des h. Johannes. Auf dem kuppelartigen Aufsatz sechsseitiger Baldachin, darunter feines Vollfigürchen des h. Martinus zu Ross mit dem Bettler. Schöne spätgothische Arbeit um 1500, neu vergoldet und verlötet.

Monstranz, von vergoldetem Silber, 66 cm hoch, der Fuss graviert, spätgothisch nach 1500, der Knauf mit sechs Pasten, zur Seite des Glascylinders Strebesysteme mit den Figürchen der Madonna und der h. Anna. Auf dem Baldachin, umgeben von einem Kamm von durcheinandergesteckten Kielbögen, eine gute Figur des h. Georg, den Drachen tötend, darüber ein Kruzifix.

Kelch, silbern, 20,5 cm hoch, aus dem 16. Jh., der Fuss getrieben mit guten Renaissanceornamenten, Inschrift: BALTHASAR HEMBACH. Der Knauf noch ganz gothisch, nur an der Stelle der Pasten Engelsköpfchen. Um die Kuppa gothisierendes Ornament.

Kelch, 16 cm hoch, mit rundem Fuss, der Knauf besetzt mit sechs emailierten Pasten in rot und blau, Drolerien und Rosetten zeigend, die Blätter in noch ganz frühgothischer Behandlung, interessantes Werk aus dem Anfang des 14. Jh.

Kelch, 18 cm hoch, Ende des 15. Jh.

Kathol. Pfarrkirche

Aufsatz e
Seite die
Au
neben ihr
mit vier
Alabaster
wappen
Au
DE
ZU MERT
IV
ALTA C.
DI
FELDT,
BLANCKE
A
DE STAT
U
CUM TR

Beichtstühle

D
Holz m
G
stamm
Kreuz I

Gemälde

G
lebensgr
der Stif

Gefässe

M
blättrige
Gravier
Sprucht
Bettler.
Fuss s
farbige
den kle
satz se
mit de
M
gothisc
system
umgeb
des h.
I
Renais
nur an
Pasten
frühgo

Euskirchen. Epitaph des Heinrich von Binsfeld.

Kelch, 24 cm hoch, a. d. 17. Jh., die Kuppa silbern, der sechsblättrige Fuss kupfern. Kathol. Pfarrkirche

Silbernes Rauchfass, gothisch, aus dem 15. Jh, polygonal mit durchbrochenen Giebeln, ziemlich einfach, aber vortrefflich als Vorbild. Abbildung bei AUS'M WEERTH,

Fig. 16. Euskirchen. Kasel in der katholischen Pfarrkirche.

Kunstdenkmäler Taf. LII, Fig. 4, und CHR. W. SCHMIDT, Kirchenmöbel und Utensilien Taf. 14 mit Details.

Kasel von neuem weifsseidenen Brokat mit alten Stäben aus dem Anfang des 16. Jh., beste Kölner Arbeit (in den sechziger Jahren restauriert, Fig. 16). Von dem Paramente

Kathol. Pfarrkirche

Kreuz ist der ganze Kreuzarm gefüllt durch eine grosse Darstellung der Anbetung der h. drei Könige. In der Mitte sitzt die Madonna vor einer Hütte, über der der Stern erscheint, rechts und links knieen zwei der Könige, der Mohrenkönig steht links hinter der Madonna, rechts Joseph. Am Rande auf beiden Seiten das Gefolge der Könige, darunter ein Kamel und ein Elephant. Auf dem langen Arm darunter: Geburt und Darstellung im Tempel. Ausführung in Lasurmanier mit reichem Gold, die Baldachine mit Bouillonstickerei. Vorderseite neu.

Kasel von grünem schweren Sammetbrokat mit grossem Granatapfelmuster, darauf Kölner Borde mit Christus am Kreuz, darunter Maria und Johannes, sowie die h. Katharina, darüber Inschrift: PATER IN MANES TUAS. Auf den Kreuzarmen die Wappen des Bertram von Nesselrode († 1510) und der Margarethe von Bourscheid zu Veynau.

Kasel von neuem gelbseidenen Damast mit Kölner Borde vom Ende des 15. Jh. mit grünen Bäumchen, der Madonna und den Inschriften: MARIA, JHESUS, MARIA. GLORIA IN EXCELSIS DEO. Auf der Vorderseite: TE DEUM LAUDAMUS, MARIA, JHESUS.

Schwarze Kasel mit Kölner Borden, die Langstäbe aus dünnen Borden bestehend mit den Inschriften: MARIA, JHESUS und grünen Bäumchen, um 1500.

Kasel von rotem Sammet mit der Zahl 1520, auf dem Kreuz auf Goldgrund appliziert der Korpus des Kruzifixus, aus weisser Seide ausgeschnitten und bemalt; am Fusse Maria und Johannes, die Köpfe appliziert, alles andere in Plattstich. Die Vorderseite, mit S. Johannes dem Täufer und S. Katharina, sehr beschädigt.

Missale

Missale, aus der 2. H. des 15. Jh., 39 × 26 cm gross, auf Pergament in Lederband, zweispaltig, vorn Kalender, schöne Initialen. Auf S. 308 ganzseitiges Bild der Kreuzigung, im Hintergrund reiche Landschaft. Unter dem Kreuz Maria und Johannes.

Glocken

Glocken. Vgl. K. GISSINGER, Beiträge zur Geschichte der Stadt Euskirchen 1898, Nr. 12, S. 89.

Die erste vom J. 1769 mit der Inschrift: MAGISTRALES WILH. ALTHAUSEN SENIOR, FRANZISCUS SCHMITZ, HEINRICH RÖVENICH, ZUR ZEIT BURGERMEISTER LUDOVICUS ADAMUS MÜLLER; INSPECTORES THEODORICH RICK, ADVOCATUS LEGALIS, PETRUS WINDECK, THEODORUS JOS. ZIPGENS UNDT GERICHTSSCHREIBER, GERARDUS WINDECK STADT SCHREIBER, JOHANNES HEINRICH BLEESEN, JACOBUS BREWER, JOH. WILH. AGNESSEN P. T. PASTOR. FRANZISCUS HEINTZ, HUIUS OPERIS ARTIFEX, TREVIRENSIS. ANNO 1769.

Darunter: KARL THEODOR CHURFURST ZU PFALTZ. OTTO JULIUS AUGUSTUS FREIHERR VON GELDER, AMBTMANN. LUDOVICUS FREIHERR VON KLEIST, HERR ZU KESSENICH. JOH. MATH. KRAUTHAUSEN, PRAETOR. JOSEPHUS KRAUTHAUSEN, ADIUNCTUS. JACOBUS SCHMITZ, AMBTSVERWALTER.

1600 DA HIER GEBOHREN BIN,
1767 EIN BARST NAHMS LEBEN HIN,
1769 ABER NEU WURD UMGEGOSSEN
DURCH TREU DER PFARRGENOSSEN,
ALSO WIEDER MUNTER BESEELT,
DEN NAHM MIR JOHANNES ERWOLET,
SANCT MARTIN, AGATHA UNDT DONATUS
BESCHÜTZET DIE STADT UNDT DEN GLOCKENGUSS,
IN WESSEN SCHUTZ ICH GROSS UND KLEIN
ZUM DIENST DES HÖCHSTEN LADE EIN.

MATHIAS ERITZ. PETER BREWER. JACOBUS KOCHT, 51 JAHR OFFERMANN.

Kathol. Pfarrkirche

Die zweite vom J. 1520 mit der Inschrift: MARIA ANNA HEISCHEN ICH. TZO DEM DIENST GOTZ LUDEN ICH, DEN DUVEL VERDRIEVEN ICH, JAN VON TRIER, BOIRGER TZO AECHEN, GOUS MICH ANNO DOMINI MDXX. JHESUS.

Die dritte von 1335 mit der Inschrift: O REX GLORIE CHRISTE, VENI CUM PACE. ANNO DOMINI MCCCXXXV. Darunter in Relief Kreuzigungsgruppe und thronende Madonna zwischen zierlichen gothischen Säulen. Links und rechts zwei Bänder mit der Inschrift: SINRIDE (?) MAGISTER.

Die vierte von 1520 mit der Inschrift: KATHARINA HEISCHEN ICH, DIE LEIVEN ROIFFEN ICH, DIE DODEN BESCHRIEN ICH, JAN VAN TRIER GOUS MICH ANNO DOMINI MDXX.

Die fünfte von 1409 mit der Inschrift: AVE' MARIA GRATIA PLENA, DOMINUS TECUM, BENEDICTA TU IN MULIERIBUS. ANNO DOMINI MCCCCIX. Darunter Relief mit einem von zwei Figuren gehaltenem Wappenschild.

Die grosse Uhrglocke von 1520 hat die Inschrift: SANCTA GENEVEVA HEISCHEN ICH. ANNO DOMINI MDXX.

Die kleine Uhrglocke von 1513 hat die Inschrift: ANNA HEISCHEN ICH, IN DIE EIR GOTS LUDEN ICH. MCCCCCXIII.

Kloster-kirche

EHEMALIGE KAPUZINERKLOSTERKIRCHE, jetzige Hospitalkirche (s. t. immaculatae conceptionis b. Mariae v.). Die Kapuziner in Euskirchen: GISSINGER, Beiträge II, S. 5 ff. — Ann. h. V. N. XVI, S. 125. — KATZFEY, Gesch. der Stadt Münstereifel II, S. 65. — SCHEINS, Beiträge zur Geschichte der Stadt Münstereifel I, S. 338, 416. — K. SCHORN, Eiflia sacra I, S. 553.

Handschriftl. Qu. Im Staatsarchiv zu Düsseldorf: 24 Urkunden von 1603 bis 1712. — Akten betreffend die Niederlassung 1639, Erwerbung von Grundstücken u. s. w., Inventar der Mobilien, Ornamente und Paramente des Hospitals vom J. 1638. Vgl. ILGEN, Rheinisches Archiv S. 75.

Geschichte

Eine Niederlassung der Kapuziner in Euskirchen besteht schon seit 1639. Am 17. Juli 1680 wurde der Grundstein zum neuen Kloster gelegt. Kloster und Kirche waren im J. 1687 vollendet. Im J. 1802 wurde das Kloster aufgehoben und kam nebst der Kirche an die Stadtgemeinde. Im J. 1870 wurde die Kirche nach Westen erweitert und erhielt einen neuen Giebel.

Beschreibung

Einschiffiger Backsteinbau mit viereckigem Chor, im Äusseren unverputzt, unter dem Dachgesims ein Klötzchenfries, auf dem Chörchen sechsseitiger offener Dachreiter mit offener Laterne und Wetterhahn. Nach der Schallenburgerstrasse springt seit 1873 ein neuer gothischer Backsteingiebel mit gothischem Kapellenvorbau vor. Das Langhaus ist mit einem gedrückten Tonnengewölbe überspannt und zeigt auf der Südseite vier, auf der Nordseite drei grosse im Flachbogen geschlossene Fenster, nach unten als Blende fortgesetzt, dort in den drei, hier in den zwei ersten Beichtstühle. Acht Eisenanker, in der Mitte mit vertikalen Stielen versehen, halten das Gewölbe, an den Knotenpunkten Trauben oder Fruchtbündel. Das Chor ist durch ein flaches Gratgewölb überspannt, die vordere Kappe wächst direkt aus dem Triumphbogen heraus, rechts und links grosse im Flachbogen geschlossene Fenster.

Hinter dem Hochaltar befindet sich der ehemalige Chor der Patres, ein viereckiger, mit einem Tonnengewölbe überspannter Raum, nach Osten durch ein rundbogiges Fenster erleuchtet, mit alter Holzverkleidung an den Wänden.

Ausstattung

Die Ausstattung stammt noch zum grössten Teil aus dem 17. Jh.

Altäre

Hochaltar, barocker Holzaufbau aus der 2. H. des 17. Jh., in der Mitte ein halbrund geschlossenes sehr mässiges Gemälde der Madonna von 1851, rechts und

Kloster-kirche links je eine Säule, darüber ein gebrochener und geschweifter Giebel, darauf sitzende Engel mit Fruchtgehängen. Zur Seite des Altares die polychromierten Holzfiguren der hh. Franziskus und Antonius.

Nördlicher Seitenaltar mit Gemälde: die Madonna in Engelsglorie erscheint dem h. Franziskus, im Aufsatz Brustbild des h. Bonaventura.

Südlicher Seitenaltar mit Gemälde: Vision des h. Antonius. Der Heilige kniet vor einem Altar, auf dem ein Kreuz, ein Buch und eine Lilie liegen, hinter ihm zwei grössere Engel; auf einer Wolke schwebt, von Putten umgeben, das Christkind herab. Im Aufsatz das Brustbild des h. Felix.

Gefässe Kelch, 17,5 cm hoch, der Fuss aus der sechsblätterigen Rose gebildet, auf den Blättern fein graviert die Madonna, der h. Johannes und drei Engel. Der Knauf mit Renaissanceornamenten., Inschrift: D. JO., VICARIUS S. MARIAE ET S. ANTONII, ANNO D. 1613.

Kelch, 20 cm hoch, von noch ganz gothischen Formen, mit der Inschrift: HOSPITAL ZU EUSKIRCHEN 1637.

Glasgemälde In den Fenstern kleine Scheiben mit bunten Wappen in Kabinetmalerei, zwei leidlich erhalten mit den Inschriften:

1. CHRISTOPFFEL BERNAD FREYHERR WALPOTT VON BASSENHEIM ZU KÖNIGS-FELDT, HERR ZU . . . . ENIG UND STAM . . . . EN THUM STIFTES . . . . NONICH IHRO . . . . PFALTZ-NEWB DHLT . . . . BGUARDEN WOLLBE . . ANNO 1688.

2. PHILIPS CARLE VON GOTTES GNADEN HERTZOG
ZU ARENBERG, ARSCHOT UND CROY
UND BLANCKENHEIM, FREYHERR ZU
JUNCKERODT, HERR ZU DAUN UNNDT
ERPP, DES ERTZSTIFFTS COLLEN ERTZHOFFMEISTER.
ANNO 1688.

Weitere früher vorhandene Inschriften verzeichnet bei KATZFEY a. a. O. II, S. 66.

Heiligen-häuschen An der Strasse zwischen Euskirchen und Euenheim HEILIGENHÄUSCHEN in Nischenform; an den beiden Seiten aussen zwei stark verwitterte spätgothische Reliefs des 15. Jh., der Verrat Christi und das jüngste Gericht; in der Nische Figur der Muttergottes vom Ende des 15. Jh. mit kleinem Oberkörper und reich drapiertem Gewand, etwa 60 cm hoch.

Wegekreuz Am Wege nach Kessenich unter zwei alten Kastanien ein WEGEKREUZ des 18. Jh., durch drei eiserne Stangen gehalten. Lebensgrosser steinerner Kruzifixus, an den Kreuzesenden Engelsköpfe, am Stamm ein glattes Wappenschild mit Engelskopf.

Stadt-befestigung STADTBEFESTIGUNGEN. (Fig. 17.) Über die Erbauung der Stadtbefestigung liegen keine bestimmten Angaben vor. Euskirchen erscheint zum ersten Male 1302 als villa und urbs (Urk. abgedruckt bei KATZFEY a. a. O. II, S. 57 und vollständig v. GISSINGER i. d. Erfa 1899). In der Urkunde, in der die Rechte und Verpflichtungen der Stadt dargelegt werden, wird ausdrücklich als Einfassung der Stadt nur Wall und Graben genannt, für deren Unterhaltung die ganze Bürgerschaft einzutreten hat (Item si aliqua pars aggeris aut valli urbem ambientis dilapsa fuerit et universa civitas . . . . operandi nec non reparandi deligentiam non adhibuerit . . .). Es bestand hiernach sicherlich damals noch keine Mauer. Im J. 1330 hatte Euskirchen eine Belagerung durch den Grafen Gerard von Jülich auszuhalten, der es mit Gewalt einnahm. (KATZFEY, a. a. O. II, S. 67 nach Eintragung i. d. Papierhs. Nr. 50 sect. XV der Stadtbibliothek zu Luxemburg.)

Nachdem dann 1351 der Hauptstamm der Herren von Montjoie erloschen war, in deren Besitz sich Euskirchen seit dem 13. Jh. befand, kommt die Stadt 1353 an Reinhard von Schoenforst (vgl. NIJHOFF, Gedenkwardigheden uit de geschiedenis van Gelderland II, Nr. 59), der wieder 1355 die ‚veste ind stat' an den Markgrafen von

Stadtbefestigung

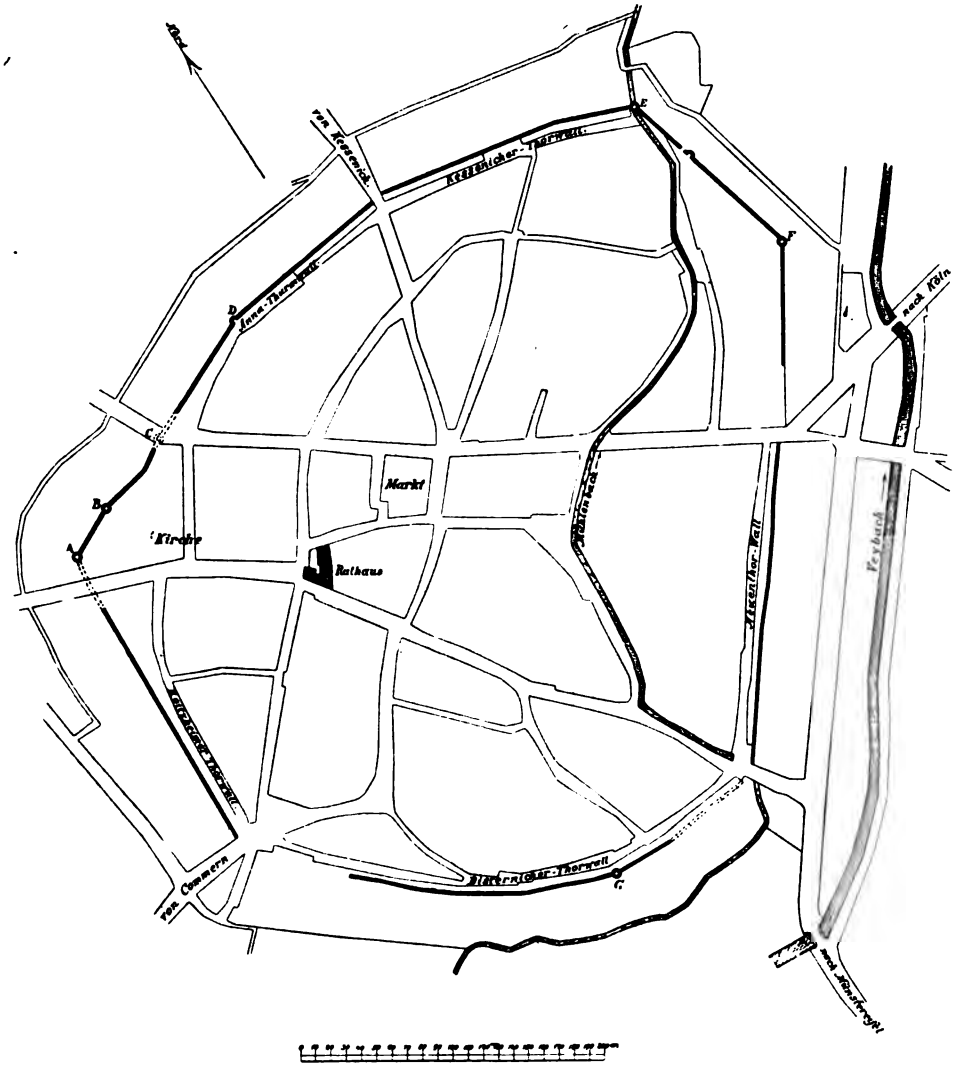

Fig. 17. Euskirchen. Plan der Stadt mit der Befestigung.

Jülich vertauscht (Publications de la société archéologique du Limbourg XI, p. 238, 293). — In dieser Zeit ist offenbar die jetzt noch bestehende Mauer aufgeführt worden, die dann unter den ersten Jülicher Herzögen weiter ausgebaut wurde. Auch die stilistischen Merkmale weisen übereinstimmend auf diese Zeit hin. Die Mauer stimmt auffallend überein in Material und Detailbehandlung der Türme mit den älteren Teilen der Burg Veynau, die um die Mitte des 14. Jh. angelegt

Stadt-befestigung

ist. Die Südseite der Euskirchener Stadtbefestigung ist offenbar später umgestaltet oder ausgebaut worden. Im J. 1702 wurden die Befestigungen durch die Franzosen



Fig. 18. Euskirchen, Stadtbefestigung. Ansicht und Details des Turmes am Disternicher Wall und Ansicht der Stadtmauer mit dem Dicken Turm vor der Pfarrkirche.

zum Teil zerstört, die Dächer am Dicken, am Kessenicher und Disternicher Turm abgebrochen, die Mauer am Kessenicher Thor in einer Länge von 300 Fuss mit

Pulver gesprengt. In den nächsten Jahren wurden vor den Mauern polygonale Erdbastionen angelegt. Die Befestigung wurde erst in diesem Jahrhundert ganz aufgegeben; das Disternicher, Kessenicher und Rüdesheimer Thor, sowie das jüngere Neuthor (Kölnerthor) sind in der ersten Hälfte dieses Jahrhunderts abgebrochen worden. Stadtbefestigung

Westlich vor der Pfarrkirche steht hart an der Strasse der sog. Dicke Turm, in Bruchsteinmauerwerk, mit Eckverklammerung in rotem Sandstein, nach der Innenseite abgeflacht. Der Turm zeigt nach Westen und Osten viereckige Thüröffnungen in spitzbogiger Blende, ausserdem noch eine Thür, die auf den Wehrgang nach Norden führte. In dieser Öffnung noch die alte Thür mit schmiedeeisernen Beschlägen, darüber ein Gusserker. Das Kuppelgewölbe im Erdgeschoss ist in der Mitte durchgebrochen, darüber ein Kuppelgewölbe mit vier Rippen, der Schlussstein durch eine gothische Rosette verziert. Vier schartenartige Fenster in tiefen Blenden, nach Osten ein später eingebrochenes Fenster mit Ecksitzen, darunter ein runder Ausguss. Nach Nordosten ein steinerner Kamin; auf dem Sturz die Wappen von Jülich und Euskirchen. Im oberen Geschoss vier Fenster mit viereckigen Öffnungen und Ecksitzen (Fig. 12. – Fig. 17A u. 18). Dicker Turm

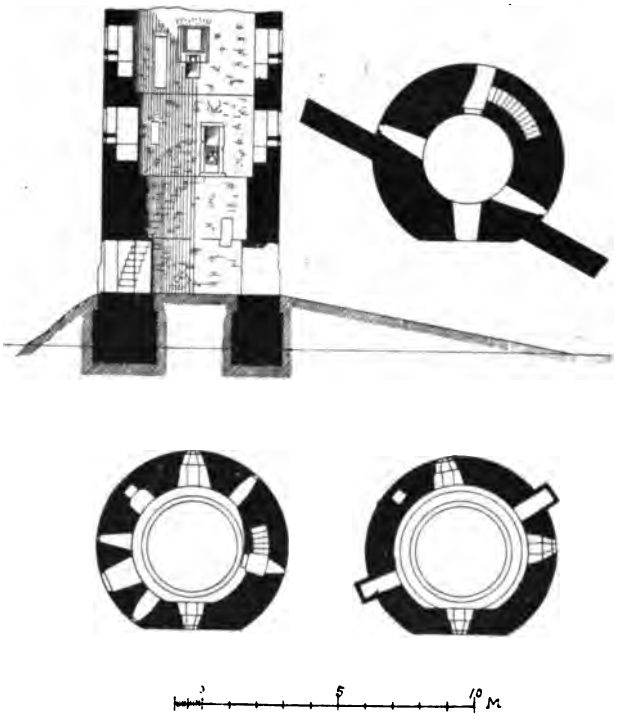

Fig. 19. Euskirchen, Stadtbefestigung.
Grundrisse und Schnitt des abgebrochenen Annaturmes.

In dem Dicken Turm ein gebrochener, aus der Pfarrkirche entfernter Grabstein der 2. H. des 16. Jh. mit der ganzen Figur eines Ritters in flachem Relief; nach der nur noch zum Teil zu entziffernden Inschrift ist es der Grabstein eines Freiherrn v. Binsfeld, Herrn zu Mertzenich und Amtmanns in Blankenberg.

Die Mauer zwischen dem Rundturm bei der Kirche und dem kleinen Halbturm (B) auf der Nordseite der Kirche ist 5—7 m hoch über dem beiderseitigen Erdaufwurf erhalten; in der Höhe von etwa 4 m zieht sich der Absatz des Wehrganges hin. Der nach der Stadtseite offene und mit gequaderten Ecken versehene Halbturm hat im Erdgeschoss drei Schlitze mit kreisförmigen Endungen, im Obergeschoss in der Mitte ein kleines rechteckiges Fenster mit Sitzen in der Fensternische, seitlich je eine schmale Scharte.

Die Mauer setzt sich in gleicher Weise wie hinter der Kirche bis zu dem Durchbruch der Annaturmstrasse fort; an dem Ende sind Spuren einer zum Wehrgang emporsteigenden Treppe noch erkennbar.

An der Stelle des Durchbruches stand der 1879/80 niedergelegte Annaturm (Fig. 17C — Grundrisse und Schnitt Fig. 19), ein kräftiger Rundturm mit abgeflachter Rückseite, der zu dem Mauerzug schräg angesetzt war. Er gehörte augenscheinlich Annaturm

Stadt-befestigung

der gleichen Zeit wie der Turm bei der Kirche an; die Treppe führte merkwürdigerweise in der Aussenmauer des Turmes zum ersten Obergeschoss empor. Das erste Obergeschoss war auch mit Scharten, Fenstern mit Sitzbänken, Kamin und Thür zum Wehrgang ausgestattet, das zweite Obergeschoss hatte nur einige Fenster, dazu Pechnase und Abortanlage. Die Fenster wiesen auch alle das eigenartige runde Schiessloch direkt unter der Fensterbank auf.

Auf der Strecke zwischen der Annaturmstrasse und dem Kessenicher Thor ist die Mauer wesentlich einfacher gestaltet, aber ohne den beiderseitigen hohen Erdaufwurf. Sie ist nur in der Höhe von 4—5 m erhalten und an der Innenseite grösstenteils, an der Aussenseite stellenweise mit Häusern überbaut. Ungefähr in der Mitte dieser Strecke der Stumpf eines Halbturmes, des Pietschenturmes, der mit einem kleinen Fachwerkbau überdeckt ist (Fig. 17 D). Zwischen diesem Halbturm und dem Kessenicher Thor die 1702 gesprengte Bresche.

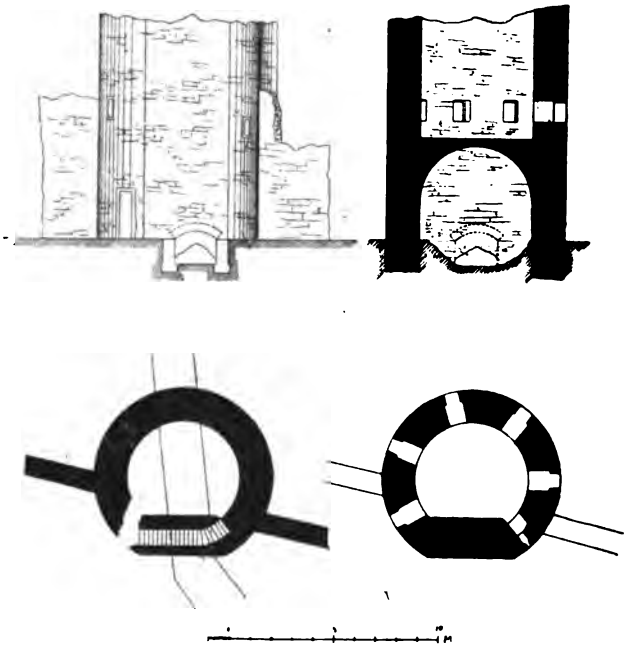

Fig. 20. Euskirchen, Stadtbefestigung.
Ansicht, Schnitt und Grundrisse des Kahlenturmes.

Auf der Strecke des Kessenicher Thorwalles bis zum Kahlenturm ist die Mauer zunächst auf beiden Seiten verbaut, dann folgt eine lange Strecke, auf der sie bis auf Strassenhöhe abgetragen ist und nur an der Aussenseite noch als Böschungsmauer in die Erscheinung tritt. Vor dem Kahlenturm steigt sie allmählich wieder bis zur Höhe von 6—7 m an, ist hier aber in der Innenseite auch durch einige kleine Häuser verdeckt.

Kahlenturm

Der Kahlenturm, an der Ecke der Ummauerung gelegen, an der der Mühlenbach die Stadt verlässt, gehört gleichfalls noch dem älteren Teil der Befestigung an und zeigt im wesentlichen dieselben Formen wie der Turm an der Kirche und der Annaturm (Fig. 17 E — Ansicht, Schnitt und Grundriss Fig 20). Seinen besonderen Charakter erhält er dadurch, dass er dem Mühlenbach als Durchlass dient. Das hohe Erdgeschoss, das von dem Bach durchflossen wird und mit einem Kuppelgewölbe überdeckt ist, ist durch eine Thür vom Kessenicherthor-Wall zugänglich; von der Laibung dieser Thür aus führt eine Mauertreppe zu dem Obergeschoss, das nur einen Kranz einfacher Fenster aufweist. Vor dem Kahlenturm waren noch Erdwälle einer grossen Erdbastion von 1706 erhalten, die 1899 fast vollständig abgetragen wurden.

Von dem Kahlenturm an weiter bis zu dem Eckturm vor dem Kölner Thor (F) erhebt sich nach der Stadtseite ein breiter Erdwall, dem die Stadtmauer hier als 5—7 m hohe Böschungsmauer dient, wahrscheinlich erhob sich auch ursprünglich

die Mauer nicht viel höher über die Krone des Walles, der hier Judenwall heisst. Innerhalb dieser Strecke ist die Mauer nur mit einem kleinen massiven Halbturm bewehrt; an einigen Stellen finden sich kleine Breschen, an anderen ist die Mauer später durch Strebepfeiler gestützt worden. Stadtbefestigung

Der an der Ecke gelegene, wohl schon der späteren Zeit angehörige Rundturm (Fig. 17 F) erhob sich mit einem nur noch zur Hälfte erhaltenen Geschoss über den Erdwall; das in der Höhe der Grabensohle gelegene und nur von oben zugängliche Untergeschoss ist jetzt ganz verschüttet.

Die Strecke von diesem Eckturm bis zum Kölner Thor zeigt eine grosse, neuerdings entstandene Bresche; dicht bei dem Kölner Thor ist die Mauer teils zerstört, teils durch Häuser ganz verdeckt.

In der ganzen Ausdehnung des Neuthorwalles an der Westseite gehört die Mauer ohne Zweifel der späteren Zeit an, sie ist hier sehr einfach und zeigt lediglich Ansätze eines hölzernen Wehrganges. An der Innenseite ist sie auf der ganzen Strecke durch angeklebte Häuschen verdeckt; nach der Aussenseite zeigt sie sich als Scheidemauer in geringer Höhe.

In gleicher Weise ist die Mauer in der ganzen Länge des Disternicherthor-Walles an der Innenseite durch kleine Häuser verbaut; hier sind auch schon stellenweise durch Neubau der Häuschen Breschen entstanden. Nach der Grabenseite hin ist die Mauer noch überall deutlich sichtbar; sie erhebt sich hier 4—5 m hoch über der Grabenböschung. Auch auf dieser Strecke zeigt die Mauer keine reichere Ausstattung mit Ausnahme des der Mitte des 15. Jh. angehörenden einzigen Rundturms (Fig. 17 G — Ansicht und Details Fig. 18). Der Turm ist schlanker als die Türme der Nordseite und besteht aus hellen Bruchsteinen. Das Erdgeschoss mit einfachen Scharten, in den Obergeschossen kleine rechteckige Fensterchen mit Ecksitzen und Scharten mit kreisförmiger unterer Öffnung. Über der zu dem Wehrgang führenden Thür ein zierlicher Gusserker, dessen Konsolen mit Nasen besetzt sind. Dieses Motiv ebenso wie die eigenartige Einfügung der schrägen Deckplatte zwischen die Wangen stimmen genau mit der Konstruktion des Gusserkers an dem kurz nach der Mitte des 15. Jh. entstandenen Aussenthor in Veynau überein (s. unten). Der Turm zeigt oben einen Kranz dicht gestellter Hausteinkonsolen. Im Inneren hatte das Erdgeschoss ein Kuppelgewölbe aus Tuffstein. Rundturm

Auf der Strecke des Roitzheimerthor-Walles endlich ist die Mauer, die sich nach der Kirche hin wieder über einen hohen Erdwall hinzieht, gleichfalls unbedeutend und zum Teil durch Häuser an der Stadtseite verbaut. An der Aussenseite erstreckt sich der zu Gärten ausgebaute Graben mit einer hohen, sich zur Mauer emporziehenden Böschung. Das letzte Ende dieser Mauerpartie nahe dem Durchbruch bei der Kirche, zeigt wieder das derbe rote Bruchsteinmaterial, das zu den älteren Teilen Verwendung gefunden hat.

RATHAUS. Das ältere Rathaus ging wahrscheinlich bei dem grossen Stadtbrande vom J. 1533 bis auf den Turm zu Grunde. Das neue brannte wieder bei dem Brand von 1734 (Ann. h. V. N. XVI, S. 126. — KATZFEY a. a. O. II, S. 69) aus und wurde in Rokokoformen erneut. Zweistöckiger verputzter Backsteinbau, nach der Hochstrasse zu mit sieben Achsen, der nördliche freiliegende Giebel abgetreppt und geschweift. Im Erdgeschoss befinden sich zwei Portale (das zur Rechten vermauert), die wie die Fenster im Stichbogen geschlossen sind und als Schlufssteine einfache Kartuschen mit Putten zeigen, die eine Wage und einen Anker halten. Auf der Nordseite befand sich noch bis Anfang dieses Jh. im Erdgeschoss eine offene Rathaus

Rathaus

Vorhalle, später vermauert. Im Obergeschoss ein Mittelfenster mit reicherer Hausteineinrahmung, ehemals die Thür zu einem Balkon. Der Sturz zeigt den unteren Teil eines Wappens (die obere Hälfte abgeschlagen), mit Pauken, Kanonen, Kugeln, zwei Ordensketten mit dem goldenen Vliess und einem Kreuz. Auf der Südwestseite das einfache Hauptportal mit dem Wappen der Stadt als Schlussstein.

An der Südostecke erhebt sich ein vierstöckiger verputzter, aus Bruchstein aufgeführter viereckiger Turm, mit einem neuen einmal gebrochenen Walmdach gekrönt. Nach Norden hat der Turm nur im Erdgeschoss zwei sehr kleine, wohl spätere Fenster, nach Osten im obersten Geschoss ein kleines viereckiges Fenster, darunter ein grösseres später erweitert. Nach Osten ist an den Turm das moderne Spritzenhaus angebaut.

Inneres

Im Inneren ist nur der Turm von baulichem Interesse: er weist ein derbes Bruchsteinmauerwerk auf; das obere Geschoss ist etwa 2 m über den viereckigen Fenstern der Ostseite später aufgesetzt.

Auf dem Speicher ein von einem Hause an der Ecke der Hochstrasse und Kapellenstrasse stammender 1,10 m langer Holzbalken mit der Inschrift:

IN DEM IAER 1533, DES 17. DAECHS APRYLS, VERBRANT YST EUSKIRCHEN.
AN. 1534 YST GEBOUVET DIT HUIS . DEO LAUS OMNIPOTENTI.

In einem der Amtszimmer: Gemälde auf Leinwand, vom Anfang des 18. Jh., den h. Petrus darstellend, die Hände betend erhoben, unten Buch und Schlüssel, zur Linken ein krähender Hahn, im Hintergrunde Stadt mit zwei Türmen.

Bibliothek

Im Rathaus befand sich eine sehr bemerkenswerte Bibliothek, von der im städtischen Archiv noch der (unvollständige) Katalog erhalten ist, der, um 1600 angelegt, bez. Index librorum bibliothecae Euskirchensis, 156 Bücher aus den Jahren 1474 bis 1549 nennt. (Vgl. GISSINGER i. d. Erfa 1899.) Erhalten eine grosse Reihe älterer und kostbarer Drucke in guten Leder- und Pergamentbänden, darunter Bartolus de Saxoferrato, super authenticis, gedruckt 1533 zu Leyden, Antonius de Butrio super quarto libro decretalium, u. a. m. Eine ganze Reihe von Bänden mit dem eingeklebten Bücherzeichen der Familie Burckhardt (koloriertes Wappen). Vgl. TILLE, Übersicht S. 209.

Privathäuser

Privathäuser. Es hat sich nur eine kleine Anzahl alter Wohnhäuser erhalten, meist kleine zweigeschossige Fachwerkbauten mit dem auf reicher Strebenreihe vorladendem Obergeschoss, so namentlich das Haus Nr. 417 an der katholischen Pfarrkirche (Fig. 12) und das Haus Nr. 45 in der Klostergasse. Das Haus Nr. 498 in der Hochstrasse neben dem Rathaus zeigt einen in halber Höhe des Erdgeschosses vorkragenden zweifenstrigen Erker; einen ähnlichen Erker, der nur wenig über dem Boden auf Streben ausladet, weist auch das Haus Nr. 740 in der Spiegelgasse auf.

[C.]

FIRMENICH.

Kathol. Kapelle

KATHOLISCHE KAPELLE (s. t. s. Barbarae). SCHANNAT-BAERSCH, Eiflia illustrata III, 1, S. 160. — KATZFEY, Geschichte der Stadt Münstereifel II, S. 71.

Geschichte

Die Stiftung der Kapelle geht wahrscheinlich auf die Besitzer der Burg in Firmenich zurück; da der Bau dem 17. Jh. angehört, so haben wahrscheinlich die beiden unten genannten Inschriftscheiben von 1673 Bezug auf die Gründung. Die Kapelle gehört zur Pfarre Satzvey.

Einschiffiger schmuckloser Bruchsteinbau des 17. Jh. mit dreiseitigem Chorabschluss, im Lichten 8 m lang, 5 m breit; über der Westmauer ein kleiner geschieferter Dachreiter. Kathol. Kapelle Beschreibung

In den Fenstern drei Wappenscheiben mit den Inschriften: Wappenscheiben

1. CONRADUS GEORGIUS VON MECHTERSHEIM (so!) GENANDT KRUMMELL UND ANNA AGNES VON WEIS GENANDT KRUMMELL, HERR UND FRAU ZU FIRMENIG, 1673.

2. AD MEMORIAM REVERENDUS DOMINUS F. PHILIPPUS JACOBUS STOLL, CANONICUS ECCLESIAE STEINFELDENSIS, PRIOR S. ANTONIJ IN GERTZEN, DONO DEDIT 1673.

3. H. JOAN TILS, DEREN RECHTEN DOCTOR, CHUR-CÖLLNISCHEN HOFFGERICHTS-COMMISSARIUS UNDT DER LÖBLICHER ERTZSTIFFTICHER RITTERSCHAFT SYNDICUS, DOMINUS IN VIRMENICH, MISSARUM HUIUS SACELLI FUNDATOR.

BURG. MOLL, Burg Firmenich: Euskirchener Zeitung 1896 Nr. 89. — FABRICIUS, Karte von 1789, S. 94. Burg

Im J. 1465 verkauft Johann von Büdesheim den freien Hof zu Firmenich, ein Lehen der Herrschaft Lommersum, seinem Verwandten Peter von Nechtersheim; das Gut, dessen Wohnhaus noch dem 16. Jh. angehört, war damals eine Zeitlang durch Heirat in dem Besitz des Heinrich von Büchel, später aber wieder im Besitz der Krümmel von Nechtersheim; noch 1737 wird ein Krümmel von Nechtersheim als Herr von Firmenich genannt, daneben aber schon 1715 ein Max Heinrich Tils und nach ihm sein Sohn Dr. Johann Tils. Durch Erbschaft fiel das Gut vor 1774 (s. u. Glockeninschrift in Satzvey) an den Kanonikus Peter Joseph Doetsch, an Franz von Broe und dessen Schwiegersohn, den Freiherrn von Lavalette St. George; dessen Tochter, Frau Maria Anna von Buttlar, liess das Gut im J. 1882 in Parzellen versteigern; der Besitzer der Burggebäude ist seitdem Herr Ackerer J. Bank. Geschichte

Die Gebäude der Burg umschliessen ein fast quadratisches, ehemals von Wassergräben umgebenes Terrain. Die Südseite wird zur Hälfte von dem dreigeschossigen Wohnhaus eingenommen, einem einfachen grossen Fachwerkgebäude mit hohem Giebeldach, dessen Aussenseiten im Erdgeschoss aus Bruchsteinmauerwerk bestehen. An der Hofseite zieht sich in der Höhe des ersten Obergeschosses eine kräftige offene Holzgalerie hin, die auf einfach profilierten Streben ruht, in der Brüstung Kreuzriegel zeigt und mit einem flachen Pultdach abgedeckt ist; eine offene Holztreppe führt zu der Galerie empor. Östlich von dem Wohnhaus liegt ein schmuckloser eingeschossiger Ziegelbau mit Mansarddach aus der Mitte des 18. Jh., anstossend an das Thor. Das rundbogige Thor in Hausteinumrahmung zeigt noch die Rollen einer Zugbrücke und trägt auf dem Schlufsstein das Wappen der Krümmel von Nechtersheim mit der Jahreszahl 1626. Beschreibung

Die Wirtschaftsgebäude an den drei übrigen Seiten des Burghofes sind einfache Fachwerkbauten, die Scheune in Ziegelmauerwerk von 1844. [R.]

FRAUENBERG.

KATHOLISCHE PFARRKIRCHE (s. t. s. Georgii). BINTERIM u. MOOREN, E. K. I, S. 361. — KOCH, Geschichte der Pfarre Frauenberg in dem Euskirchener Volksblatt 1894. — BAUDRI, Organ für christliche Kunst 1863, XIII, S. 99. — Ann. h. V. N. 1863, XIII/XIV, S. 276. — Aachener Zs. VI, S. 133. Kathol. Pfarrkirche

Handschriftl. Qu. Im Pfarrarchiv: Urkunden über Erbrenten, Stiftungen u. s. w. vom J. 1373 ab. — Verzeichnis von 34 Reliquien in der Kirche zu Frauen-

1. Kathol. Pfarrkirche

Geschichte

berg vom J. 1402. — Urkunde über die Inkorporation der Pfarrei Elsig in das Dekanat Nideggen, 1357. Im übrigen vgl. TILLE, Übersicht S. 209.

Im J. 1067 wird durch Erzbischof Anno II. die neugegründete Stiftskirche S. Georg in Köln mit Kirche und Zehnten in „Berche" dotiert. Das Stift hat seitdem



Fig. 21. Frauenberg, Katholische Pfarrkirche. Choransicht, Grundriss und Detail.

das Patronat der dem gleichen Heiligen geweihten Kirche besessen (LACOMBLET, UB. I, Nr. 209). Dieser Zeit gehören wohl auch die ältesten Bauteile der Kirche, Turm und südliches Seitenschiff, an. Im Liber valoris um 1300 wird die Kirche unter dem Namen „Berge beate Mariae" genannt. Am Anfang des 13. Jh. scheint die Kirche einen ersten Umbau erfahren zu haben; aus dieser Zeit stammen der Chor-

raum des Mittelschiffs und das Obergeschoss des Turmes. Am Ende des 14. und im Laufe des 15. Jh. erfolgte ein grösserer Erweiterungsbau in dem Ersatz des nördlichen Seitenschiffes durch ein grosses gothisches Schiff. Kathol. Pfarrkirche Geschichte

Dreischiffige Anlage in Bruchsteinmauerwerk mit vorgelagertem Westturm, bestehend aus romanischem Mittel- und südlichem Seitenschiff und grossem gothischen nördlichen Seitenschiff, im Lichten 22 m lang und 15 m breit (Grundriss, Ansicht und Detail Fig. 21). Beschreibung

Der viergeschossige Turm aus Bruchsteinmauerwerk mit Eckquaderung zeigt in dem Erdgeschoss ein einfaches Portal mit breitem Sturz im Tympanon, das niedrige erste Obergeschoss hat nur kleine runde Lichtöffnungen. In dem zweiten Obergeschoss erhält der Turm eine Gliederung durch je 3 hohe Rundbogen-Blenden mit schmalen Lisenen. Bei der Überhöhung des Obergeschosses am Anfang des 13. Jh. sind die ursprünglichen Doppelfenster, die derbe Kämpfer und mit Eckwulsten versehene Würfelkapitäle aufwiesen, vermauert worden; unmittelbar darüber sitzt die spätere Fensterreihe, je 2 an jeder Seite, mit kurzen Mittelsäulchen, einfachen Würfelkapitälen und kleinem Kämpfer. Der Turm trägt eine kurze, ins Achteck übergeführte, geschieferte Haube. Im Inneren ist die Turmhalle mit einer Tonne überwölbt, später wurde in der einen Ecke eine Wendeltreppe eingebaut. Turm

Im Äusseren sind an dem romanischen Seitenschiff die Fenster verändert worden, die kleine Concha des Seitenschiffs war immer ohne Fensteröffnung und schliesst mit einem kräftigen Gesims ab. Chorhaus und Apsis des Mittelschiffs zeigen einen kräftigen Rundbogenfries auf profilierten Konsolen; der mit einer Nische geschmückte Giebel ist umzogen von einem entsprechenden Gesims; die Apsis selbst hat eine Gliederung durch kräftige Hausteinlisenen. Die First dieses spätromanischen Giebels liegt schon bedeutend höher als der noch erkennbare Firstansatz der älteren Anlage, die nur bis zur Mitte der Blendengliederung des Turmes reichte. Äusseres

Das gothische Seitenschiff scheidet sich im Äusseren deutlich in einen noch dem 14. Jh. angehörenden Teil, den Chor mit dem anstossenden grossen Joch, und in einen späteren Teil aus dem 15. Jh., die drei schmalen westlichen Joche. Der Chor zeigt zweimal abgetreppte Strebepfeiler aus Hausteinquadern mit einem unter den Fenstern umlaufenden Gesims; die Masswerkfenster sind zweiteilig mit einfachen Vierpassrosetten im Scheitel.

Die beiden dem 15. Jh. angehörenden westlichen Strebepfeiler der Nordseite haben keine Verjüngung, sondern zeigen nur ein umlaufendes Gesimsband in der halben Höhe; die zweiteiligen Fenster dazwischen tragen Fischblasenmasswerk, ebenso wie das grosse Fenster in der Westseite dieses Schiffes. In dem spätgothischen Portal unter diesem Fenster wie an der Nordwestecke sind noch geringe Reste der romanischen Anlage erkennbar. Die Fenster des romanischen Chors wie das Westfenster des gothischen Schiffes tragen noch Reste spätgothischer Gitter mit aufgesetzten kleinen Wappenschilden.

Die beiden romanischen Schiffe liegen jetzt mit dem gothischen Schiffe unter einem grossen Schleifdach.

Im Inneren war die romanische Anlage mit Ausnahme des Chorhauses mit flachen Decken versehen, das Mittelschiff zeigt sowohl im Inneren wie namentlich auf dem Dachboden noch die kleinen rundbogigen Fenster. Wahrscheinlich gleichzeitig mit der Erbauung des gothischen Chores erhielten die beiden romanischen Schiffe Kreuzgewölbe mit Rippen; dieselben ruhen bei dem Mittelschiff an der Nordseite auf runden Diensten mit Kelchkapitälen, an der Südseite auf entsprechenden Inneres

Kathol. Pfarrkirche Inneres

Konsolen, in dem südlichen Seitenschiff durchweg auf Diensten. Gleichzeitig ist das in derselben Weise überwölbte östliche Joch dieses Seitenschiffes abgetrennt und zur Sakristei eingerichtet worden.

Der Chorraum des Mittelschiffs öffnet sich mit stumpfen Spitzbogen, die im Scheitel und in den Mitten der Seiten je einen Wulst in der Laibung tragen; auf den kurzen Eckdiensten mit reichen spätromanischen Kapitälen ruht das Kreuzgewölbe mit schweren Wulstrippen und hängendem Schlufsstein; die Schildbögen sind gleichfalls von kräftigen Wulsten eingefasst, die wie die Gewölberippen Schaftringe aufweisen.

Chor und Chorquadrat des gothischen Schiffes haben einfache Rippengewölbe auf Diensten, die denjenigen in den beiden romanischen Schiffen entsprechen. Der westliche Teil dieses Schiffes weist nach dem niedrigen Mittelschiff hin schlanke spitzbogige Blenden auf; die Gewölbe, in einem Joch ein einfaches Sterngewölbe, in den anderen zwei Jochen Kreuzgewölbe, ruhen auf dünnen achteckigen Diensten.

Triptychon

Triptychon des Kölner Meisters von S. Severin mit der Darstellung der h. Sippe, Holz, das Mittelbild 1,65 m breit, 0,91 m hoch (Taf. IV).

Das Mittelbild mit der h. Sippe zeigt in der Mitte unter einem Vorhang sitzend die beiden Mütter mit dem Jesuskind, dem die Mutter Anna einen Apfel hinhält. Vor einem Vorhang in halber Höhe des Bildes die vier männlichen Mitglieder der h. Sippe; davor sitzend die h. Mütter mit den h. Kindern, die sich auf verschiedene Art beschäftigen. Am linken Ende kniet hinter seinem Wappen der jugendliche Stifter Johann von Hompesch, Herr zu Bollheim, rechts ebenso seine Frau, Katharina von Geisbusch (s. o. S. 24 a. E.).

Von der Innenseite der Flügel zeigt der linke den englischen Gruss in der gewöhnlichen Darstellung, rechts Maria am Betpult sich zu dem Engel zurückwendend, der mit einem farbenprächtigen Chormantel und mit grossen leuchtenden Flügeln ausgestattet ist. Auf der rechten Innenseite (durch scharfes Waschen beschädigt) die Anbetung der Könige: Maria sitzt vor einer Ruine, vor ihr kniet rechts der alte König, links der jüngere, rechts im Mittelgrunde steht der Mohr; diese Darstellung von auffallender Übereinstimmung mit dem Bild der Anbetung des Meisters von S. Severin im Wallraf-Richartz-Museum zu Köln (Zeitschr. f. christl. Kunst V, S. 300).

Die Gemälde auf den Aussenseiten der Flügel, links die Kreuzigung, rechts die Kreuzabnahme, sind rohe Arbeiten, fast ganz farblos und auch später wohl verschiedentlich verändert.

Das Mittelbild zeigt in den Köpfen der Männer schon meist den späteren Typus des Severinsmeisters mit den Zwickelbärten und vorgeschobenen Unterlippen, ein kräftiges Rot und unvermittelt aufgesetzte scharfe Lichter, die Köpfe der Frauen und Kinder dagegen in ganz hellen, stark ausgetriebenen Tönen und mit kräftig aufgesetzten roten Wangen, die Augen leicht rot gerändert. Die Durchführung von viel flotterer Behandlung und geschickterer Farbengebung als das Bild im Kölner Museum, namentlich bei den Porträts, von denen der trefflich erhaltene Kopf des Stifters besonders zu erwähnen ist.

Die Datierung macht bei der Übereinstimmung mit dem angeblich um 1518 entstandenen Bild im Kölner Museum einige Schwierigkeiten; der Stifter, Johann von Hompesch, der in ziemlich jugendlichem Alter dargestellt ist, war 1480 verheiratet und durch seine Heirat auch schon Herr zu Bollheim; 1504 ist er tot, es heiratet

Kathol. Pfarrkirche Inneres

Triptychon

Frauenberg. Altargemälde des Meisters von S. Severin.

in diesem Jahre schon sein einziger Sohn (Aachener Zs. VI, S. 151). Diese Umstände sprechen dafür, das Bild im Vergleich zu dem Bild des Kölner Museums ziemlich früh anzusetzen. Das Gemälde hat bis zum J. 1744 der Kirche in Frauenberg als Hochaltar gedient; 1741 wurde es neu gefirnisst (KOCH, Gesch. der Pfarre Frauenberg, a. a. O.). Das Bild wurde 1899 auf gemeinschaftliche Kosten der Provinzialverwaltung und der Gemeinde von dem Maler *Batzem* in Köln restauriert. Kathol. Pfarrkirche

Kruzifix in $^{2}/_{3}$ Lebensgrösse, Holz mit späterer Polychromierung; moroser Gesichtsausdruck, wenig modellierte Extremitäten; die Füsse glatt nebeneinander, langer bis auf die Knie reichender Lendenschurz. Mittelmässige Arbeit des 12. Jh. Holzfiguren

Holzfigur des h. Anno, 90 cm hoch, in moderner Polychromierung. Der Heilige starr stehend mit Bischofstab und Kirchenmodell in den Händen, einfacher Faltenwurf und etwas grosser, lebendig aufgefasster Kopf. Gute Arbeit aus dem Anfang des 15. Jh.

Reiterfigur des h. Georg, etwa 1 m hoch, Holz mit moderner Polychromierung. Der Heilige, eine Reiterfigur mit schwarzem Schnurrbart und im Zeitkostüm, sitzt auf dem weit ausschreitenden Ross. Gute, vollkommen realistische Arbeit aus der 2. H. des 17. Jh.

Taufstein von Blaustein aus dem 12. Jh., 95 cm hoch, mit Ölfarbe überstrichen; das flache Becken zeigt unter vier derben Eckköpfen grosse Blätter an Stelle der Kapitäle für die Flankiersäulchen, auf den Feldern dazwischen je ein Ungeheuer. Die Flankiersäulchen fehlen (abgeb. BAUDRI, Organ für christliche Kunst 1863 XIII, S. 100). Der Taufstein gehört zu der am ganzen Niederrhein verbreiteten Gruppe (Kunstdenkmäler d. Kr. Kempen S. 16). Taufstein

Kelch, sogen. Kelch des h. Anno, Silber vergoldet, 19 cm hoch. Abbildung bei AUS'M WEERTH, Kd. Taf. LII, 1. Kelche

Der breite flache Fuss zeigt zehn Langbuckeln, die auf den Nodus auslaufen; jeder Buckel ist mit reichem symmetrisch. angeordneten romanischem Blattwerk des 12. Jh. auf gepunztem Grund graviert; die Zwickel zwischen den Buckeln sind gleichfalls gepunzt und mit kleinen Rosettenblümchen geschmückt. Die breite flache Kuppa des Kelches ist zur Hälfte in eine Schale gefasst, die die gleiche Behandlung mit zehn gravierten Buckeln auf gepunztem Grund aufweist wie der Fuss des Kelches. Der obere glatte Streifen der Kuppa zeigt in Gravierung eine reiche romanische Arkadenstellung, in deren einzelnen Feldern Halbfigürchen der zwölf Apostel von sehr sicherer und lebendiger Zeichnung angebracht sind. Der Kelch, ein hervorragendes Werk rheinischer Goldschmiedekunst aus der Mitte oder der 2. H. des 12. Jh., ist ausgezeichnet durch die meisterhafte Zeichnung und die Mannigfaltigkeit des Ornaments.

Der schmucklose Nodus wurde 1809 im Auftrag des Aachener Bischofs Berdolet dem beschädigten Kelch zugefügt, gleichzeitig erhielt derselbe einen einfachen Deckel, um als Ciborium verwendet werden zu können.

Kelch, Silber vergoldet, 18,5 cm hoch. Auf dem sechsblättrigen Fuss erhebt sich der zierlich durchgearbeitete Nodus mit der Kuppa von leicht geschweifter Kontour; gute Arbeit aus dem Beginn des 16. Jh. von schönen Verhältnissen und scharfer Detaillierung.

Glocken. Die grösste Glocke von 1403 und die zweitgrösste aus dem 14. Jh. tragen die Inschriften: Glocken

1. STELLA MARIA MARIS VOCOR ET DO GAUDIA CARIS B[illegible] VIVIS CUNCTIS [illegible] FIDELIBUS [illegible]. CUM MEA VOX GIRAT, PELLIT AQUA, MALE CUIRAT (so). ANNO MCCCCIII. Oben: JOHANN DUISTERWALD FECIT.

Kathol. Pfarrkirche Glocken

2. MELCHIOR REX, BALTASAR REX, JASPA (so) REX.

Der hölzerne spätgothische Taufsteindeckel, ähnlich demjenigen in Zülpich (s. unten), befindet sich jetzt im Diöcesanmuseum in Köln. Ein romanischer Weihwasserkessel aus Bronze kam im J. 1886 in das Provinzialmuseum zu Bonn (B. J. LXXXIV, S. 236). [R.]

FRIESHEIM.

Litteratur.

BENDERMACHER in den Ann. h. V. N. XXI, S. 148. — W. Graf v. MIRBACH, Beiträge zur Geschichte der Grafen von Jülich: Aachener Zs. XII, S. 202. — FABRICIUS, Karte von 1789, S. 66, 96.

Kathol. Pfarrkirche

KATHOLISCHE PFARRKIRCHE (s. t. s. Martini ep.). BINTERIM u. MOOREN, E. K. I, S. 347, 361.

Handschriftl. Qu. Im Pfarrarchiv: Urkunden von 1730 an. — Buch der Bruderschaft Jesus-Maria-Joseph vom J. 1715. Vgl. TILLE, Übersicht S. 213.

Eine Pfarrkirche zu Friesheim erscheint schon im Liber valoris um 1300. Der alte Bau wurde 1878 abgebrochen und durch einen Neubau nach Plänen des Architekten *Aug. Lange* in Köln ersetzt.

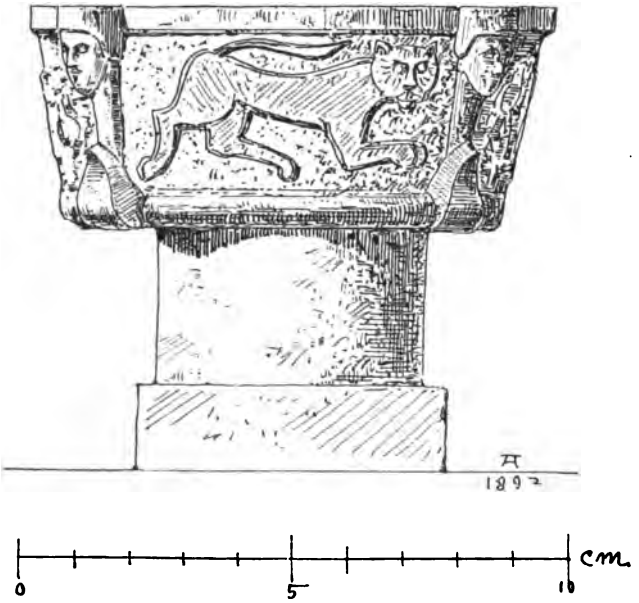

Fig. 22. Friesheim. Taufstein in der katholischen Pfarrkirche.

Ausstattung Taufstein

Von der alten Ausstattung sind noch erhalten:

Taufstein, von Blaustein, 79 cm hoch (ohne die spätere Plinthe), breit 97 cm, aus dem 12. Jh., zu der grossen Gruppe ähnlicher Taufsteine mit vier Eckköpfen gehörig (vgl. Kunstdenkmäler des Kreises Kempen S. 16), am nächsten verwandt denjenigen zu Euskirchen und Frauenberg (s. oben S. 43, 59). Auf cylindrischem Fuss ein grosses rundes Becken mit vier Eckköpfen unter Hauben, auf den Zwischenfeldern roh gearbeitete Löwen und andere wilde Bestien mit harten Umrissen, aus dem Grund nur herausgestochen, der Grund selbst gepickelt. (Fig. 22.)

In der Turmhalle: Gemälde der Grablegung, derbe Kopie nach dem bekannten Vorwurf des *van Dyck*, im Vordergrunde links ein Geistlicher als Stifter knieend. Kathol. Pfarrkirche Gemälde

Monstranz, von vergoldetem Silber, 65 cm hoch, aus der 2. H. des 15. Jh.; der Fuss vierblättrig mit Allianzwappen, der eine Schild mit drei Balken, der andere mit Kerbkreuz. Zur Seite des Glascylinders zwei Strebesysteme mit den feinen Figürchen von Maria und Johannes, darüber ein Baldachin. Im Aufsatz zwischen vier Pfeilern die Figur des h. Martinus. Angehängt sechs Medaillen. Monstranz

Glocken. Die erste von 1451 mit der Inschrift: S. MARTINUS HEISCHEN ICH, GOEDES LOF BREIDEN ICH, FUR UNGEWIDDER LUIDT MAN MICH. ANNO DOMINI MCCCCLI. Glocken

Die zweite aus derselben Zeit mit der Inschrift: MARIA HEISEN ICH, FUR ALL UNGEWIDER LUYT MAN MICH, MISTER JOHAN WAEL (?) GUYS MICH, und kleinen Reliefs.

Die dritte von 1459 mit der Inschrift: MARIA HEISEN ICH. ANNO DOMINI MCCCCLIX.

PFARRHAUS, schlichter zweistöckiger Bau vom J. 1726, auf einem Holzbalken nach Norden die Inschrift, die viermal als Chronogramm die Jahreszahl 1726 ergiebt: Pfarrhaus

PASTOR SIT SATAGENS REPROBVS CVM PRAEDICAT IPSE, NE FIAT FVRVAE PORTIO TETRA STYGIS (1726).

STVLTVS FVGIT DISCIPLINAM PATRIS SVI (1726),

QVI AVTEM CVSTODIT INCREPATIONES, ASTVTIOR FIET (1726). PROVERB. 15. VERS. 5.

TERRAE PARS VILIS HAS MORIENS VIVIS AEDES LOCAVIT (1726).

Weiter die Inschrift:

HANC AEDIS PARTEM POSVERVNT PAROCHIANI SVB PAROCHO IOANNE OFFER (1818).

Das HAUS Nr. 103 im Dorf hat eine hübsche und wirkungsvolle Fachwerkarchitektur aufzuweisen, die kleinen Fenster in reicher Umrahmung von Balustern und mit einem Schuppenornament versehenen Pilastern, die den Zwischenraum zwischen den Balken ausfüllenden Ziegel zum Teil schräg gelegt. Der Giebel ist ganz roh und schief. Privathaus

BURGEN. Zu Friesheim werden eine ganze Reihe von Burgen und Rittersitzen genannt — die frühesten Nachrichten über diese sind schwer mit einander zu vereinigen. Erst seit dem 16. Jh. sind die Eigentumsverhältnisse durchsichtiger. Burgen

Friesheim erscheint schon frühzeitig als eine eigene Herrschaft. Ein Graf Emundus von Friesheim wird schon im 9. Jh. genannt nach der ehemals im Kölner Dom befindlichen Inschrift (A. E. D'H., historische Beschreibung der berühmten hohen Erz-Domkirche, Köln 1821, S. 81), im 12. Jh. erscheinen dann hier Ritter von Friesheim (LACOMBLET, UB. I, Nr. 440; II, Nr. 603. — ENNEN, Quellen zur Geschichte der Stadt Köln II, S. 517. — v. MERING, Geschichte der Burgen X, S. 93). Älteste Geschichte

Im J. 1320 trägt Heinrich von der Hoeven, Vogt zu Friesheim, das Haus Friesheim dem Grafen Gerhard von Jülich zu Lehen auf (domum nostram sitam apud Vryesheym: LACOMBLET, UB. III, Nr. 177), ebenso 1342 Ritter Hermann, der Vogt zu Friesheim, und seine Gattin Nesa ihr Haus Friesheim binnen seinen Gräben und der Vorburg. Im J. 1360 verkauft Winnemar Creytz von Butzenvelt die Vogtei zu Friesheim dem Domkapitel zu Köln (da inne und da umbe in der genheden gelegen mit huse, wonungen, hove, begriffe . . . . . LACOMBLET, UB. III, Nr. 601).

Im J. 1376 erklärt Johann von Moerke sein Burghaus Friesheim zum unbedingten Offenhaus des Herzogs Wilhelm von Jülich und Geldern (myn huis zo Vrys-

Burgen

heim mit deme vurburge, mit den graven ind mit alle den buwe: LACOMBLET, UB. III, Nr. 788).

Bei dem Raubzuge des Grafen Engelbert von der Mark ins Kölner Erzstift im J. 1391 wurde auch Friesheim verbrannt (PICK in den Ann. h. V. N. XLVI, S. 182).

Effertsburg

Von der Effertsburg, auf der später die eigentlichen Herren von Friesheim, so 1701—1709 Philipp Anton Graf von Lodron, wohnten, sind auf dem Besitztum der Witwe Joh. Rick nur noch Kellergewölbe erhalten.

Fig. 23. Friesheim. Ansicht der Weissen Burg.

Weisse Burg

WEISSE BURG. v. MERING, Geschichte der Burgen X, S. 92. — FAHNE, Geschichte der Kölnischen Geschlechter I, S. 86, 343. — v. STRAMBERG, Rheinischer Antiquarius, 3. Abt. XIII, S. 128. — Verwaltungsbericht d. Kr. Euskirchen 1898, S. 238.

Die Burg war im Besitz des Herren von Hoemen-Odenkirchen, der um 1556 die Katharina von Zweiffel heiratete. Diese vermählt sich in zweiter Ehe mit Jakob von Harff und bringt ihm das von ihrem ersten Gatten geerbte Gut Friesheim zu. Im J. 1592 kam der Besitz durch die Heirat der Tochter des Jakob von Harff und der Katharina von Zweiffel, Ottilia, mit Adam von Efferen an die Herren von Efferen (Adolf Hans Dietrich von Efferen erbaute 1645 das neue Herrenhaus), durch Heirat ihrer Enkelin Odilia Maria an den Freiherrn Ferdinand von Frentz-Kendenich, der 1681 die Burg an Thomas von Quentel, Domherrn zu Köln, und Franz von Quentel, pfalzneuburgischen Rat, verkaufte. Im J. 1755 fiel die Burg, die auch den Namen Quentelsburg führt, durch Testament an das Hospital S. Revilien in Köln, von dem sie wieder an die Kölner Armenverwaltung kam, in deren Besitz sie sich jetzt noch befindet.

Beschreibung

Die am Südende des Ortes gelegene Burg ist eine viereckige, von Gräben und breiten Weihern umgebene Anlage. Auf den Wällen stehen hohe Bäume, die die Burg im Sommer fast völlig verdecken (Ansicht Fig. 23).

Von der Nordseite führt in drei Bogen eine Brücke über den Weiher zu dem Hauptportal. Dieses zeigt kräftige barocke Gliederung: ein Rundbogen, flankiert

von zwei bossierten Pilastern, darüber ein schwerer Architrav und ein gedrückter Giebel. Die über dem Eingang angebrachten Wappen sind abgeschlagen; in den Ecken über dem Portal noch die Rollen für die Zugbrücke. Zur Seite des Thores lange Wirtschaftsgebäude, nur in dem zur Rechten nach Westen liegenden drei kleine Öffnungen. Die Giebel sind sämtlich abgetreppt und geschweift. Die Ostansicht der Burg ist besonders wirkungsvoll: der lange Trakt entbehrt hier gänzlich der Fenster; an den Ecken erheben sich in Ziegelrohbau hohe Ecktürme mit polygonalen geschieferten Dächern. Nach Süden wieder drei kleine Fenster. An der Westseite liegt an der Stelle eines früheren weit bedeutenderen Bauwerkes das kleine Herrenhaus, ein zweistöckiger Bau, nur von vier Achsen, das Portal mit Einfassung von kräftigen Bossen, jetzt verändert, nach Norden anstossend ein Halbturm, der noch mit Schiefsscharten versehen ist. Die Zeit der Erbauung giebt wohl die in der Wetterfahne befindliche Zahl 1645 mit den Wappen Efferen und Metternich (Adolf Hans Dietrich von Efferen und Wilhelmine Gertrud von Metternich).

Weisse Burg

Herrenhaus



Fig. 24. Friesheim. Ansicht der Redinghovener Burg.

REDINGHOVENER BURG. v. Mering, Geschichte der Burgen X, S. 95. — Fahne, Geschichte der Kölnischen Geschlechter I, S. 353. — Macco, Beiträge zur Genealogie I, S. 130.

Redinghovener Burg

Die Burg war seit dem 17. Jh. im Besitz der Herren von Jüdden, früher Hoheneck. Die Wittwe des Freiherrn Konstantin Franz von Jüdden († 1735), Anna Margareta von Wymar, vermählte sich in zweiter Ehe mit Johann Konrad von Redinghoven; bei ihrem Tode, 1762, vermachte sie die Burg an ihren Neffen Franz Joseph von Litz. Durch Heirat mit Franziska Katharina von Litz kam die Burg 1824 an Christian August Stryck. Der jetzige Eigentümer ist Herr Franz Stryck, Ehrenbürgermeister von Friesheim.

Die am Nordende des Ortes gelegene Burg (Fig. 24) besteht aus Vorburg und Herrenhaus, beide sind von Gräben umgeben und voneinander durch eine Brücke mit einem Bogen getrennt.

In der Vorburg nur ein Thorbau des 18. Jh., mit einem geschieferten Walmdach eingedeckt. Über der rundbogigen Durchfahrt in viereckiger Umrahmung die Wappen Redinghoven und Wymar (Johann Konrad von Redinghoven und Anna

Vorburg

Redinghovener Burg Vorburg

Margareta von Wymar) und die Inschrift: ANNO 1741, auf dem Dach eine reiche schmiedeeiserne Wetterfahne mit der Jahreszahl 1779. Der Oberbau des Thorhauses besteht nach dem Wirtschaftshof zu aus Fachwerk.

Herrenhaus

Das Herrenhaus ist eine schlichte zweistöckige Bautengruppe. Nach Osten zu vier Achsen, nach Norden drei abgetreppte Giebel. In die Ecke, wo die beiden Haupttrakte zusammenstossen, tritt ein Vorbau mit neuer Abortanlage. An der Südostecke erhebt sich als Abschluss des kleinen Vorgärtchens ein viereckiges Häuschen mit welscher Haube.

Porträts

Im Besitz des Herrn Ehrenbürgermeisters Franz Stryck: Porträt des Kölner Bürgermeisters von Hardenrath auf Leinwand, Halbfigur in rotem Talar, auf den Bürgermeisterstab gestützt; gutes Bild aus dem Anfang des 17. Jh., 101 cm hoch, 72 cm breit.

Porträts, Kniestücke des Freiherrn Franz Hier. von Wymar († 1719) zu Friesheim und seiner Gattin, Lucia Kath. von Kreps († 1699), er in blauer Halbrüstung, grosser Allongeperücke und übergeworfenem rotem Mantel, sie in einem reich mit Spitzen besetzten Seidenkleid mit blauem Sammetüberwurf; je 126 cm hoch, 104 cm breit.

Krahesburg

KRAHESBURG, eine von Weihern umgebene Anlage des 17. Jh., nach dem letzten Schultheis der freien Gemeinde Friesheim, Franz Krahe (bis 1794), so genannt (Ann. h. V. N. XXI, S. 148), jetzt Eigentum des Ackerers P. J. Froehlich. Schlichter zweistöckiger Bau mit Schieferdach. Der Thorbau mit grosser Durchfahrt und der Zahl 1727 in Eisenankern. Über dem rechts an das Thor anstossenden kurzen Trakt ist das gebrochene Mansardendach auf Kragbalken weit vorgekragt.

Wymarsburg

Die WYMARSBURG, ein weiterer Rittersitz, ehemals Lehen der Dompropstei zu Köln und nacheinander im Besitz der Herren von Hatzfeld, Therlan, von Lennep, von Beywegh, von Wymar, von Litz, von Schlossberg, von Siegenhoven genannt Anstel ist ganz verschwunden, seit die Erben des 1806 in Köln verstorbenen Freiherrn Franz Hugo von Siegenhoven genannt Anstel den Besitz parzellieren und verkaufen liessen. Es erinnert an die Burganlage jetzt nur noch ein von Weihern umgebener Garten im Eigentum des Gutsbesitzers Walram Klefisch. Über die Burg v. MERING a. a. O. X, S. 94. — FAHNE a. a. O. I, S. 462. [C.]

GEHN.

Römische Funde

RÖMISCHE FUNDE. Das Dorf Gehn steht zum grössten Teil auf römischen Mauerresten, die hier oft zu Tage getreten sind; ausserdem sind mannigfache Funde von Ziegeln, Scherben, Münzen u. s. w. gemacht worden (EICK, Die römische Wasserleitung aus der Eifel nach Köln, S. 111).

Schloss

SCHLOSS. Der Herzog von Arenberg, Besitzer der Herrschaft Kommern, begann um die Mitte des 18. Jh. eine grosse Schlossanlage in Gehn, zu der 1774 noch ein Terrainankauf gethätigt wurde, die aber nach Vollendung von vier Nebengebäuden (jetzt in anderweitigem Besitz) liegen blieb.

Die vier Gebäude umschliessen einen rechteckigen Schlossplatz; die beiden Gebäude an der Ost- und Westseite sind zweigeschossig mit sieben Fensterachsen, Bruchsteinmauerwerk mit regelmässiger Eckquaderung in Haustein; das östliche der beiden Gebäude war als Küchenbau eingerichtet. An der Nordseite des Platzes liegen zwei entsprechende zweigeschossige Bauten von vier Fensterachsen, die den Eingang zum Schlossplatz flankierten. Für die Südseite war augenscheinlich das nicht zur Ausführung gekommene Herrenhaus vorgesehen. Der Schlossplatz wird jetzt von der Provinzialstrasse Zülpich-Kommern durchschnitten. [R.]

GRACHT.

Schloss

SCHLOSS. DUNCKER, Rheinlands Schlösser und Burgen mit Abbild. — v. STRAMBERG, Rheinischer Antiquarius, 3. Abt. XIII, S. 200. — Verwaltungsbericht d. Kr. Euskirchen 1898, S. 236.

Archiv

Handschriftl. Qu. Das Gräflich von Wolff-Metternichsche Archiv, in einem feuersicheren Gewölbe in der Rentmeisterei untergebracht, enthält Urk. vom J. 1233 ab und Akten zur Familiengeschichte und zur Geschichte der Herrschaften Gracht, Strauweiler, Vorst, Odenthal, Bisperode u. s. w., zum grössten Teil aber erst aus den letzten beiden Jahrhunderten stammend. Inventar des 18. Jh. vorhanden. Unter den Hsn. zu nennen: Renth boich van den curmoidigen sampt hoeffsguederen und jairlichen renthen 1546. — Kopiar, enthaltend Kauf- und Pachtkontrakte vom J. 1560 bis 1650, bez.: Herm. Wulff-Metternich me fieri fecit a. d. 1560. — Copiae der brieff und siegel Gracht Liblar, Hs. des 16. und 17. Jh., mit Urk. v. 1417 ab. — Tagliche Haus-Prothocolla Hermannj Wolff gnant Metternich zur Gracht 1589—1603, 1 Bd. fol. von 398 Seiten. — Kopiar, angelegt von Johann Adolf von Wolff-Metternich nach 1603. — Lagerbuch über den gesamten Besitz von 1717, mit Flurkarten.

Regesten der wichtigsten Urkunden und Inhalt der Haupthandschriften bei TILLE, Übersicht S. 213.

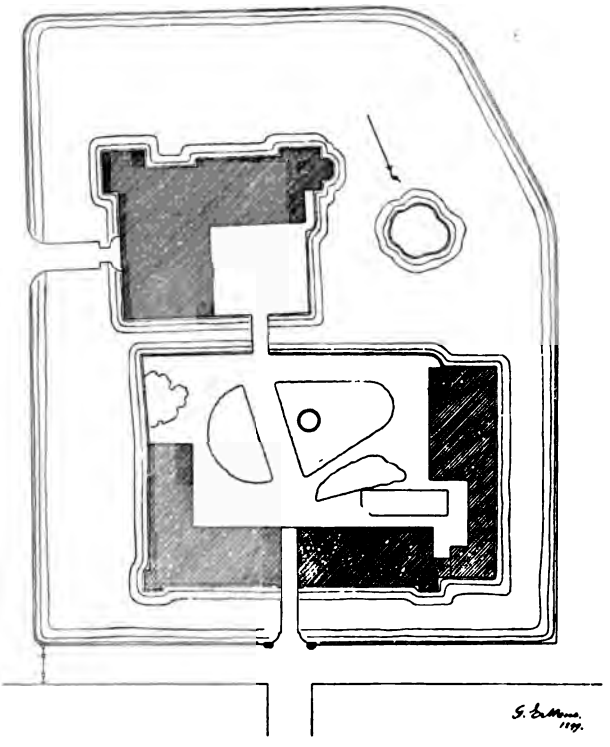

Fig. 25 Schloss Gracht. Lageplan.

Abbildungen

Ältere Abbildungen und Pläne.

1. Neun Tuschzeichnungen des Malers *Roidkin* vom J. 1724, eine gross 68 × 43,5 cm, die übrigen gross 47 × 32 cm, mit Darstellungen des Schlosses, der Vorburg und des Parks von verschiedenen Standpunkten aus, wichtige Blätter für die Gartenkomposition (Taf. V).

2. Grundriss von der Chur Cöllnischen unterherrlichkeit Liblar und umliegenden orthschafften, welche von .... graffen Johan Jgnatz von Wolff-Metternich .... verfertiget unter anleitung Herren Johan Valentin Reinhard, Artillerie-Hauptmann 1761, Karte von Schloss Gracht und Umgebung, im Archiv zu Schloss Gracht (TILLE, Übersicht S. 219).

3. Federzeichnung v. J. 1832 in Schloss Harff.

4. Ansicht von Vorburg und Hauptschloss, zur Seite zwei Ansichten aus dem Park, Lithographie nach H. Litfas, bei Henry & Cohen in Bonn, um 1850.

5. Lithographie in der Sammlung der Erftschlösser vom Maler *Ferd. Müller*, um 1860.

Schloss

6. Kleine Lithographie, bez. Schloss Gracht, von der Vorburg gesehen, ohne nähere Angabe.

7. Farbige Lithographie nach Aufnahme von P. Vogel bei DUNCKER a. a. O.

Geschichte

Gracht war bis in das 16. Jh. im Besitz der Herren von Buschfeld. In der 1. H. des 16. Jh. kam es durch Heirat der Erbtochter Katharina von Buschfeld, der Tochter Adolphs von Buschfeld, mit Hieronymus Wolff genannt Metternich zu Friesheim an die Wolff genannt Metternich, die im 15. Jh. aus Hessen eingewandert waren und früher Wolff von Gudenberg hiessen. Das Geschlecht blühte rasch empor, im J. 1637 wurden die Herren von Wolff-Metternich in den Reichsfreiherrenstand, 1731 in den Reichsgrafenstand erhoben.

Fig. 26. Schloss Gracht. Portal der Vorburg.

Ein fast völliger Neubau des Schlosses und der Vorburg erfolgte am Ende des 17. Jh. durch den Freiherrn Johann Adolf; im J. 1698 waren sowohl Hauptschloss wie Vorburg neu aufgeführt. Johann Adolf (1651—1722) und sein Sohn Franz Joseph (1710—1741) schufen im Anschluss an diesen Neubau südlich vom Schloss einen ausgedehnten Park im Rokokostil.

Unter dem Reichsgrafen Levin von Wolff-Metternich erfuhr das Schloss in den J. 1850—1853 einen wenig glücklichen Umbau: Der Hauptbau wurde um ein Geschoss erhöht, das Dach erhielt eine vorgekragte Balustrade von missverstandenen archaisierenden Formen. Die Vorburg brannte 1879 ab und wurde 1880 durch den Grafen Max von Wolff-Metternich neu aufgeführt. Der jetzige Eigentümer ist der Herr Reichsgraf Ferdinand von Wolff-Metternich zur Gracht.

Beschreibung Vorburg

Die Vorburg (Lageplan Fig. 25 — Ansicht Fig. 27) ist ein 1880 fast ganz neu aufgeführter langer von Weihern umgebener zweistöckiger Backsteinbau mit abgetreppten Giebeln, an den Ecken flankiert von vorspringenden dreistöckigen viereckigen Türmen, die achtseitige Dächer tragen.

Portal

In der Mitte überragt von einem Treppengiebel, ein von dem alten Bau stammendes Barockportal in Haustein (Fig. 26), die rundbogige Durchfahrt flankiert von Säulen mit jonischen Kapitälen. Über dem verkröpften Architrav zur Seite je eine Pyramide auf Kugeln. In der Mitte, von grossen Löwen auf Voluten gehalten, das Allianzwappen Wolff-Metternich und Truchsess zu Wetzhausen.

Schloss

nä

Geschichte

I.
T
F
w
e
st

Beschreibung Vorburg

Portal



Schloss Gracht. Zwei Ansichten von Roidkin vom J. 1724.

Schloss

Dazu auf dem Architrav die Inschriften:

VORHIN WAR ICH AUS HESSENLANDT,
VON GUDENBERG EIN WOLFF GENANDT,
JETZT BIN ICH HIER DURCH GOTTES MACHT,
HEISCH WOLFF GNANT METTERNICH ZUR GRACHT.

Darüber: JOHANN ADOLPH FREYHER WOLFF GENANNT METTERNICH ZUR GRACHT, STRAUWEILER, RAT, VORST, NIERSTEIN, WEILBACH UND LOPECKE, HERR ZU LIBLAER, FLEINGEN, ODENDAHL UND BISBERODE, ROMISCHER KAYSERLICHER MAYESTAT CAMMERER UND GEHEIMBDER RATH, AUCH CHUR KOLLNISCHER GEHEIMDER RATH, OBRIST CAMMERER UND AMBEMANN (SO) ZU LECHENICH, ELEONORA MARIA ANNA THERESIA FREYINN VON TRUCHSES ZU WETHAUSEN (SO). 1698.



Fig. 27. Schloss Gracht. Ansicht des Herrenhauses und der Vorburg.

Auf der Hofseite die Inschrift: ANNO 1880 und die Wappen des Grafen Max von Wolff-Metternich und der Gräfin Hedwig geb. Droste von Nesselrode-Reichenstein.

Herrenhaus

Das wieder vollständig durch breite Weiher abgeschlossene Herrenhaus (Fig. 27) besteht aus zwei dreistöckigen, im rechten Winkel aneinanderstossenden Trakten mit zwei vorspringenden viereckigen Ecktürmen an der Südseite. Der ganze Bau ist jetzt glatt verputzt; die Fenstereinfassungen sind einfach viereckig. Um alle Flügel wie um die beiden Türme zieht sich, auf Konsolen vorgekragt, eine 1850 aufgesetzte Balustrade hin, die endlos viereckige vertiefte Platten enthält. Die Türme tragen über dieser Balustrade noch die alten barocken geschieferten Hauben: erst achtseitig aufsteigend, dann schwere achtseitige Knäufe, endlich wieder eine achtseitige geschlossene Laterne mit einfacher Glockenhaube. Auf der Südseite befindet sich in der Mitte der Balustrade das Allianzwappen Wolff-Metternich und Hompesch-Bollheim mit der Inschrift: ANNO 1850. An dem südwestlichen Eckturm nach dem

5*

Schloss

Weiher zu ausserdem noch ein auf den Umbau des 17. Jh. bezügliches Allianzwappen Wolff-Metternich und Hall zu Strauweiler mit der Inschrift:

JOHAN ADOLPH FREIHERR WOLFF GNANT METTERNICH ZU GRACHT, RAED, FORST, STRAWEILER, HER ZU LIBLAR, ODENTHAL, FLEHINGEN UND OBERARNBACH, ROM. KAIS. MÅJ. RATH, CHUR COLNISCH UND BEIERISCHER GEHAIMBER RATH, CHUR COLNISCHER HOFMARSCHAL UND AMBTM. ZU LECHENICH, DER CHURF. DCHL. IN BEYERN OBRIST CAMMERER UND PFLEGER ZU SCHARDING.

Daneben eingemauert das Allianzwappen Wolff-Metternich und Gymnich.

Inneres.

Inneres

Der südliche Hauptflügel des Schlosses enthält in den Räumen des Erdgeschosses noch Reste der alten kostbaren Barock- und Rokokoausstattung: eine Reihe von Kaminen, der grosse Saal auch noch die alte Decke.

Schlosskapelle

Die im Erdgeschoss gelegene kleine Schlosskapelle stammt in ihrer Ausstattung noch aus dem Anfang des 18. Jh. Der Raum ist mit einer flachen, an den Kanten gewölbt ansteigenden Decke versehen. In dem viereckigen Chorraum ein schöner Barockaltar von gelbem und schwarzen Marmor, an dem sarkophagartig ausgeschweiften Altartisch ein Medaillon mit Darstellung der Verkündigung. Auf dem Altar ein vortrefflich geschnitzter Elfenbeinkruzifixus des 18. Jh.

Altarschrein

An der Seitenwand rechts aufgehängt hölzerner Altarschrein, dreiteilig, mit überhöhtem Mittelteil, 96 cm breit, in der Mitte 96 cm hoch, die Seiten 67 cm hoch, niederrheinisch, vom Ende des 15. Jh., von sehr merkwürdiger Anordnung der Figuren. Unter reichen mit Kielbögen versehenen Baldachinen in der Mitte Christus am Kreuz, darüber zwei Engel und die Halbfigur Gottvaters in Wolken, links die Verkündigung, rechts die Darstellung im Tempel. In den Baldachinen in der Mitte der h. Antonius, links Johannes der Täufer, rechts Johannes der Evangelist.

Gemälde

Dem Altar gegenüber Gemälde, Christus am Kreuz, nach *van Dyck,* bez. links unten J. VOORHOUT f.

Bildnisse

In dem im Südwestturm gelegenen Zimmer in die Holzvertäfelung der Wände eingelassen eine fortlaufende Reihe von Bildnissen der Familie Wolff-Metternich:

Über dem Kamin: Hieronymus Wolff genannt Metternich zu Friesheim (1519 bis 1592) und Katharina von Buschfeld, Erbtochter zur Gracht (1522—1588).

Über der Thür: Hermann Wolff-Metternich zur Gracht (1542—1603) und Maria von Hochsteden zu Zier und Nothausen († 1605).

An der Hauptwand rechts: Johann Adolf Reichsfreiherr von Wolff-Metternich zur Gracht (1592—1669) und Maria Katharina von Hall, Erbtochter zu Strauweiler (1599—1663). In der Mitte noch einmal ein grosses Bild, die beiden Ehegatten darstellend, umgeben von ihren vierzehn Kindern.

Darunter: Reichsfreiherr Degenhard Adolph (1616—1668) und Philippina Agnes Freiin von Reuschenberg zu Setterich († 1663).

Daneben: Reichsfreiherr Johann Adolph (1651—1722) und Eleonora Maria Anna Theresia Freiin von Truchsess zu Wetzhausen (1679—1755).

An der Fensterwand rechts: Reichsgraf Franz Joseph (1710—1741) und Isabella Theresia Angela Freiin von Gymnich (1718—1761).

An der Fensterwand links: Reichsgraf Johann Ignatz (1740—1790) und Antonette Freiin von der Asseburg zu Hinneburg (1744—1827).

Weiter: Reichsgraf Maximilian Werner (1770—1839) und Mathilde Freiin von Wenge zu Beck (1786—1869).

Reichsgraf Levin (1811—1869) und Josephine Maximiliane Gräfin von Hompesch-Bollheim (1822—1858). Schloss

Unter den sonstigen im Schloss vorhandenen zahlreichen Porträts sind noch hervorzuheben:

Gutes Bildnis des Hieronymus Wolff-Metternich zu Friesheim († 1592), Brustbild, mit langem Bart, in Pelzhaube.

Hermann Werner Freiherr von Wolff-Metternich, Bischof zu Paderborn (1704 bis 1718), Kniestück.

Kurfürst Klemens August von Köln (1723—1761), in blauseidenem weissgestickten Schlafrock und roter Kappe, im Lehnstuhl sitzend, eine Tasse Chokolade

Fig. 28. Schloss Gracht. Silberne Prunkschüssel mit dem Wappen des Fürstbischofs Ferdinand von Fürstenberg.

in der Hand, Replik oder Kopie des gleichen Bildes von *Vivien* in Falkenlust (Kunstdenkmäler d. Landkr. Köln S. 110). Gemälde

Zwei weitere grosse Porträts desselben Kurfürsten, das eine im vollen bischöflichen Ornat, das andere als Deutschordenshochmeister.

Unter den übrigen Gemälden zu nennen, ausser den neun interessanten *Roidkin*schen Tuschzeichnungen von Schloss Gracht (s. oben und Taf. V), eine Folge von Rheinlandschaften aus dem Anfang dieses Jahrhunderts von *Louis Bleuler* in Schaffhausen: künstlerisch unbedeutende, aber durch die Darstellung interessante kolorierte Zeichnungen, 48 × 32 cm gross, darunter Köln mit dem Bayenturm, Bonn, Godesberg, Rolandseck, Andernach, Koblenz, Neuwied, Stolzenfels, Rheinstein, St. Goar, Kaub, Bacharach, Marxburg, Oberwesel, Bingen. Ferner Bilder der Metternichschen Besitzungen, insbesondere des Metternicher Hofes in Bonn und der Burg Strauweiler.

Schloss

Eine besondere Beachtung verdient die wertvolle Sammlung von Edelmetallarbeiten, Emails, Elfenbeinschnitzereien u. s. w. Darunter zu nennen:

Schale

Prachtvolle getriebene ovale silberne Schale aus der 2. H. des 17 Jh., 96 × 80 cm gross, in der Mitte Darstellung der Anbetung der h. drei Könige, im breiten Rand Fruchtstücke und Einzelgruppen, oben das Wappen des Reichsfreiherrn Ferdinand von Fürstenberg, Fürstbischofs zu Münster und Paderborn († 1683) (Fig. 28).

Kanne

Dazu eine 55 cm hohe Kanne mit geschweiftem Fuss, auf dem Körper getrieben die Verkündigung und der Besuch Mariae bei Elisabeth, der Henkel mit einem sitzenden Faun. Hamburger Beschau, Meisterzeichen I. R. (ROSENBERG, Der Goldschmiede Merkzeichen Nr. 826).

Becher

Silberner Becher vom Ende des 16. Jh., auf drei Kugeln ruhend; auf dem cylindrischen Mantel drei schöne Medaillons mit drei gross aufgefassten Köpfen im Profil und den Umschriften: IUBA REX — TITUS TATIS — DEMETRIUS POLI (so); auf dem Deckel ebenso drei Köpfe mit den Inschriften: MAXIMINIANUS — T. QUINTUS FLAM. — M. TUL. CICE. Augsburger Beschauzeichen mit dem Meisterstempel: I. S. P.

Fig. 29. Schloss Gracht. Silbervergoldeter Humpen des 16. Jahrhunderts.

Humpen

Silberner vergoldeter Trinkhumpen, 21 cm hoch, edelste Renaissancearbeit aus der Mitte des 16. Jh. Um den Rumpf sieben fein ausgearbeitete Kartuschen mit Köpfen, dazwischen sieben freigearbeitete männliche und weibliche allegorische Figürchen, zwei davon Wappenschilde haltend. Auf dem Deckel eine stehende männliche Figur. Im Inneren des Deckels die gleichen, nicht zu bestimmenden Wappen. Erfurter Beschauzeichen (?), Meisterstempel undeutlich (Fig. 29).

Silberner Humpen, 29 cm hoch, mit eingelassenen Thalern des 18. Jh.

Traubenbecher des 17. Jh., mit Silbergehaltsstempel.

Muschelbecher des 17. Jh., mit dem Meisterzeichen J. S.; auf der Muschel ein Putto auf Kugel mit Kranz und Palme, unten ebenso ein Genius mit Kranz und Palme.

Klappaltar

Silbernes vergoldetes Klappaltärchen mit Madonnenstatuette, mit Flügeln, in Email, 32 cm hoch, hervorragendes französisches Werk um 1400 (Taf. VI, Fig. 30).

Der vierseitige Fuss ruht auf hockenden Löwen und wird von einem durchbrochenen mit Steinen besetzten Gitter abgeschlossen. Auf den ansteigenden vier Seiten des Fusses Vierpässe mit reizvollen Drôlerien in durchsichtigem Email. Über



Schloss

r

Schale

g
F
v

Kanne

tr
ei

Becher

Humpen

Fig. 2

stehe
menc

Putto

Klappaltar

in En

broch
Seiten

Schloss Gracht. Gothisches Klappaltärchen.

Schloss



Fig. 30. Schloss Gracht. Rückseite des gothischen Klappaltärchens

Schloss

dem Untersatz erhebt sich der Mittelteil in Gestalt eines viereckigen Turmes. Die Flügel klappen nach beiden Seiten auseinander. Die Hinterwand des Türmchens ist fest, die vorderen Ecken werden durch dünne Säulchen gebildet. In der Mitte steht ein vergoldetes Silberfigürchen der Madonna, im linken Arm das Kind haltend, in der Rechten das Scepter. Das Kind hält mit der Linken eine Kugel, die Rechte legt es auf die Schulter der Mutter. Die Rückwand wie die Flügel sind auf beiden Seiten mit durchsichtigem Email verziert (Fig. 30). Der Hintergrund für die Mittelfigur zeigt zwei einfache längliche blaue Felder, auf den Flügeln rechts und links je sechs Apostel auf blauem Grund.

Fig 31. Schloss Gracht. Romanischer Doppelkamm aus Elfenbein.

Die Aussenseiten der Flügel vorn mit zwei musizierenden Engeln, auf der Rückseite der thronende Christus auf einem Regenbogen, unten aus den Grüften auferstehende Auferweckte, zur Seite ein Engel mit Kreuz und Krone, ein anderer mit Lanze und Nägeln. Weiter eine Königin mit einer Krone und ein knieender jugendlicher Heiliger ohne Beigabe.

Über dem Mittelbau erhebt sich ein vierseitiger Aufsatz mit Strebepfeilern und Fialen; als Krönung dient ein mit Perlen und Edelsteinen besetztes Kreuz.

Auf dem Fuss die (spätere) Inschrift: DONUM REVERENDISSIMI D. THOME DE BAZYN, ARCHIEPISCOPI CESARIENSIS, QUI OBYT 30. DECEMBRIS 1497.

Triptychon

Triptychon auf Rotkupfer mit Limousiner Email, nach 1500, wahrscheinlich Arbeit aus der Werkstatt von Jean Pénicaud dem Älteren. In der Mitte die Kreuzi-

gung, auf dem linken Flügel Christus vor Pilatus, auf dem rechten Christus in der Vorhölle. Die Figuren ganz farbig mit spitzen Lichtern, die Fleischtöne leicht violett. Schloss

Doppelkamm aus Elfenbein (Fig. 31), 11,8 cm breit und 10,5 cm hoch, auf der einen Seite mit stärkeren, auf der anderen mit dünneren Zähnen. In der Mitte läuft auf beiden Seiten ein längliches vertieftes an den Ecken leicht ausladendes Feld hin, das mit dem schönsten spätromanischen Rankenwerk gefüllt ist. Auf der Vorderseite vier Windungen, in der zweiten von rechts die Halbfigur einer weiblichen Gestalt mit nacktem Oberkörper, die rechte Hand klagend aufgestützt — auf der Rückseite nur drei Windungen. Das Rankenfeld wird von einem dünnen Punktornament eingefasst. Die Arbeit ist rheinischen Ursprungs und gehört zu den schönsten ornamentalen Elfenbeinwerken vom Anfang des 13. Jh. Doppelkamm

Kleines gothisches Elfenbeintäfelchen des 14. Jh. mit der Darstellung der Anbetung der hl. 3 Könige. Elfenbeintäfelchen

Zwei Elfenbeinhumpen des 18. Jh. mit Darstellungen in Hochrelief, Fuss und Deckel. Elfenbeinhumpen

Verschiedene kleinere russisch-byzantinische Arbeiten, Fächer, weiterhin eine kostbare Kollektion von Dosen, Kästchen, kleinen Reliquienbehältern, Schmucksachen u. s. w.

Unter den Gläsern besonders hervorzuheben ein grosser Humpen von 1577 mit dem aufgemalten Reichsadler und den Wappen der einzelnen Reichsstände, unter dem Geschirr italienische Majoliken, die eine mit dem Triumphzug zweier männlicher Gestalten in Triumphwagen und nicht zu bestimmenden Wappen. Gläser

Unter den Handschriften sind zu nennen: Handschriften

Gebetbuch vom Ende des 15. Jh., auf Pergament in Lederband, mit ganzseitigen Bildern, feinen Initialen und Seitenleisten.

Gebetbuch, flandrisch, mit ausgezeichneten Miniaturen ersten Ranges, aus den letzten beiden Jahrzehnten des 15. Jh., früher im Besitz der Magdelaine Therese Julienne de Haudion. Am Schluss: EN VERTU MA GLOIRE. MARIE DE LA HAMAYDE. Voran geht ein Kalender mit Seitenillustrationen, dann folgen im Text ganzseitige Bilder mit Umrahmung von naturalistich aufgefassten Blumen. Hervorzuheben Verkündigung, Geburt, Auferstehung, David, Brustbild der Madonna, S. Georg.

„Genealogia dess Geschlechts Wolff von Gudenbergh auss dem Land zu Hessen, nunmehr Wolff genandt Metternich, beschrieben von . . . . Heinrich Wolff, churf. Colnisch. Amptman zu Reinbergh († 1543)" in Versen, mit gemalten Wappen, interessante Erzählung des Lebens und der Kriegszüge.

Drei Stammbücher aus dem 16. Jh. mit bemerkenswerten Eintragungen, Malereien und Handzeichnungen

Der PARK, dessen ursprüngliche Gestalt durch die neun hochinteressanten *Roidkin*schen Zeichnungen (Taf. V und oben S. 65) illustriert wird, gruppierte sich um das grosse Parterre, das unmittelbar vor dem Schloss gelegen und, ehemals durch eine breite Brücke mit Rokokogeländer zugänglich, von zwei langen geschnittenen Alleen eingefasst war. Von der alten Anlage ist noch in der Mitte das grosse Wasserbecken erhalten, das früher eine Wasserkunst enthielt, ausserdem zehn rote Sandsteinstatuen, mythologische Figuren darstellend, sehr charakteristische manierierte Arbeiten vom Anfang des 18. Jh. Dann ist noch erhalten an dem einen Ende des Parkes am Wasser eine steinerne Balustrade, an einem kleinen Weiher ein Bauernhaus, das dem Hameau am Petit-Trianon in Versailles nachgeahmt ist, in der Gärtnerwohnung ein barockes sechsseitiges Tempelchen, die vorderen drei Seiten offen mit Holzsäulen Park

Bauwerk auf Steinpfeilern, auf dem Dach eine offene Laterne, als Krönung interessante Wetterfahne mit dem Bogenschützen. Südlich vor dem Schloss am Eingang zum Park zwischen zwei Steinpfeilern mit Vasenaufsätzen ein klassizistisches Gitter, überragt von einem Kopf mit der Inschrift: 1809. M. W. v. W. M. M. v. W. Maximilian Werner von Wolff-Metternich. Mathilde von Werger. [C.]

GROSS-VERNICH

Kathol. Pfarrkirche

KATHOLISCHE PFARRKIRCHE (s. t. inventionis s. crucis).

Handschriftl. Qu. Im Pfarrarchiv: Pfarrchronik von 1512 ab. — Vernicher Steuerbuch von 1691 ab. Vgl. TILLE, Übersicht S. 229.

Geschichte

Eine zu Weilerswist gehörige Kapelle in Vernich wird 1342 schon erwähnt (LACOMBLET, UB. III, Nr. 378; die Abzweigung von Weilerswist und Einrichtung einer selbständigen Pfarrei erfolgte nach der Pfarrchronik von Weilerswist (TILLE, Übersicht S. 230) im J. 1658. Die jetzige Kirche ist ein einheitlicher Bau aus den J. 1723–1732, eine Stiftung des Trierer Kurfürsten Johann Hugo von Orsbeck, Herrn zu Vernich († 1711). Das Patronat war in den Händen der Besitzer von Vernich.

Beschreibung Westturm

Einschiffiger, nach Norden orientierter Ziegelrohbau mit dreiseitigem Chorabschluss und vorgelagertem Westturm, im Lichten 22,5 m lang, 12 m breit.

Der fünfgeschossige Westturm zeigt an jeder Seite zwei tiefe Blenden, von denen die untere zwei, die obere drei Geschosse umfasst. In den unteren Blenden an den Seitenwänden des Turmes je zwei kleine Fenster, an der Vorderseite ein hohes reiches Barockportal aus Trachyt: die Thür von schräggestellten Pilastern mit bärtigen Masken eingefasst, darüber das von zwei Pferden gehaltene Wappen des Erzbistums Trier mit dem Orsbeckschen Wappen, als Abschluss eine von Pilastern flankierte Nische mit Madonnenfigur. Die oberen Blenden zeigen in dem dritten und vierten Geschoss schmale Lichtscharten, in der Glockenstube je zwei gekuppelte Rundbogenfenster in Hausteinumrahmung. Schlanke, ins Achteck übergeführte, geschieferte Haube. Im Inneren führt eine gemauerte Treppe, auf Bogen ruhend, den Wänden entlang bis zum dritten Obergeschoss empor.

Äusseres

Das Langhaus hat im Äusseren den vier Fensterachsen und dem dreiseitigen Chorabschluss entsprechende rundbogige Blenden mit je einem grossen Fenster in Hausteinumrahmung; an der Westseite ist in der Breite einer Blende eine einfache Sakristei angebaut. Die Fenster der Westseite sind jetzt vermauert.

Inneres

Das Innere ist mit einem rippenlosen Sterngewölbe überdeckt, das auf kleinen profilierten Barockkonsolen ruht.

Chronogramme

An der Rückwand des Chores drei, jetzt erneuerte Chronogramme, die auf Gründung, Vollendung und Weihe der Kirche Bezug nehmen: IOANNIS HVGONIS ARCHIEPISCOPI TREVIRENSIS PIETATE ELEGANS HAEC TEMPLI FABRICA IN TERRA NATALI EST LOCATA (1723). — CAROLVS HVGO BARO A METTERNIG ET IN VERNIG SORORIS NEPOS GRATVS PIE ET ELEGANTER DISPOSVIT (1732). — FRANS CASPAR A FRANKEN-SIERSDORF EPISCOPVS RVDOPOLIENSIS, SVFFRAGANEVS COLONIENSIS, HOC CONSECRAVIT (1732).

Epitaph

Wandepitaph des Vize-Feldmarschalls Johann Friedrich von Orsbeck aus schwarzem und weissem Marmor, gute Arbeit aus dem Anfang des 18. Jh., leider stark verstümmelt. Einfache Inschrifttafel mit reicher Draperie; darüber in weissem Marmor das Orsbeecksche Wappen mit den Resten eines durchbrochenen Trophäenbaues aus Waffen und Sattelzeug; rings herum eine Reihe kleiner Wappen, die Reste

der Ahnenreihe. Der Standort des Denkmals ist wahrscheinlich im Laufe dieses Jahrhunderts verändert worden. Die Inschrift lautet: Kathol. Pfarrkirche

JOHANNES FRIDERICUS LIBER BARO AB ORSBECK, DOMINUS IN VERNICH, NATUS 1636, 13. JULIJ, TRIUM S. R. IMPERII ELECTORUM RESPECTIVE NEPOS ET FRATER, A IVVENTUTE SUA MILITIAM SECUTUS, PRIMUM REGIS CATHOLICI LEGIONIS EQUESTRIS A CAPITANEO, SUCCESSIVE COLONELLUS GENERALIS, VIGILIARUM PRAEFECTUS, DENIQUE LEOPOLDI PRIMI ROMANORUM IMPERATORIS GENERALIS, CAMPI VICE-MARESCHALLUS, PRO REGE IN BELGIO, PRO CAESARE IN POLONIA, HUNGARIA ET GERMANIA CONTRA SUECOS, TURCOS, IN EXPUGNATIONE TORRENSI, CONFLICTU AD S. GOTHARDUM ET RECUPERATIONE CIVITATIS TREVIRENSIS, VALORIS SUI AC SCIENTIAE MILITARIS DOCUMENTIS — TANDEM, VIRIBUS BELLO ET MORBIS FRACTIS, VANITATUM MUNDI MORTISQUE IMPERTERRITUS VICTOR, CONJUGE SUA CHARLOTTA BARONISSA DE BOENENBURG IMPROLI RELICTA, SACRIS OMNIBUS RITE MUNITUS COLONIAE ANNO 1696, 12. JULIJ, DECESSIT HICQUE AD PATRES SUOS APPOSITUS MAGNAE RESURRECTIONIS DIEM EXSPECTAT. HANC ILLI FELICEM, PIE LECTOR, A DOMINO APPRECARE.

Triumphkreuz von Holz in moderner Polychromierung. Der Kruzifixus in Lebensgrösse von einfacher, strenger Haltung, die rechte Seite leicht ausgebogen, das Nackte von vortrefflicher Modellierung; das leicht geneigte Haupt zeigt einen tieftraurigen Ausdruck. Einzelne Teile, u. a. das lange Lendentuch, stark ergänzt. Gute Arbeit aus der 1. H. des 15. Jh. Triumphkreuz

Kommunionbank aus dem Anfang des 18. Jh.; schwarzer Marmor mit kräftigen Barockpilastern und einem Mittelfeld aus durchbrochenem Akanthuslaubwerk von weissem Marmor. Kommunionbank

Einfache barocke Kirchenbänke mit verkröpften Füllungen und dem Wappen der Metternich auf den Wangen.

Glasscheibe in dem östlichen Fenster der Turmhalle mit dem Metternichschen Wappen, darunter in einer Barockkartusche die zum Teil verstümmelte und ergänzte Inschrift: Glasgemälde

DER HOCHWÜRDIG UND WOLLGEBO.. NER DOCTOR P. P. ADOLPH FREYHERR VON ORSBECK, DESS DEUTSCHEN ORDENS RITTER, KÖNIGL. KAYSERLICHER MAJESTÄT VERORDNETER OBRIST-LIEUTENAN., DES HEILIGEN DEUTSCHEN ORDENS DER BALLEY LOTHR... GEN RITTER, HERR ZU (Vernich) 1725.

Zwei Flügel eines Triptychons, Ölgemälde auf Holz, je 53 cm hoch, 63 cm breit. Auf den Innenseiten die Verkündigung an Joachim und die Begegnung Joachims und Annas vor der goldenen Pforte, in saftigen, kontrastreichen Farben, aber von etwas unbeholfener Zeichnung, die Landschaften in dunklen blaugrünen Tönen. Werke eines süddeutschen Meisters aus der Mitte des 16. Jh. Die Aussenseiten mit einem h. Bischof und S. Katharina auf dem einen, S. Barbara und S. Christophorus auf dem andern Flügel haben im 17. Jh. eine vollständige minderwertige Übermalung erfahren. Gemälde

Johann Hugo von Orsbeck, Kurfürst von Trier († 1711), auf dem Paradebett, Ölgemälde, Halbfigur in vollem Ornat.

Aquarell auf Papier: Südostansicht der Burg Vernich aus der Zeit um 1800. Die ziemlich unbeholfene, leicht getuschte Zeichnung giebt den Blick auf den zum Teil noch erhaltenen Südostturm und das rechteckige, stark baufällige Burghaus mit zwei Ecktürmchen an der Ostseite und hohem Walmdach.

Kasel mit einfachen Kölner Borden des 15. Jh. und einem plastisch behandelten Kruzifixus mit Maria und Johannes auf der Rückseite, stark restauriert. Paramente

Verschiedene einfache Kaseln und Chormäntel des 18. Jh. aus Damast mit dem Orsbeckschen Wappen in Aufnäharbeit.

Kathol. Pfarrkirche Kirchengeräte

Sonnenmonstranz aus vergoldetem Silber, Augsburg um 1720, auf dem Fuss das Orsbeckscbe Wappen. Augsburger Beschau.

Einfacher Barockkelch, 21 cm hoch, mit breitem geschweiftem Fuss, auf dem das Orsbeckscbe Wappen graviert ist. Augsburger Arbeit mit Beschauzeichen, um 1720; Meisterstempel M in querovalem Feld.

Kelch aus vergoldetem Silber vom Anfang des 18. Jh., 21,5 cm hoch; der Rand des reichen Fusses und der Knauf sind mit zierlichem, durchbrochenem Blattornament geschmückt, die Innenseite des Fusses zeigt das Orsbeckscbe Wappen in Email. Beschauzeichen: ein nach rechts gewandter Adler in hochovalem Felde (Aachen?), Meisterstempel: C. K. in querovalem Felde (vgl. Aachener Zs. XV, S. 87).

Zwei Reliquiare aus vergoldetem Silber mit senkrechtem Glascylinder, je 39 cm hoch. Auf dem geschweiften dreiblättrigen Fuss mit dem reich gravierten Orsbeckschen Wappen ruht ein flacher gekerbter Knauf; der Glascylinder zeigt drei trefflich behandelte Engelhermen, auf ihren Köpfen stehen drei Akanthusvoluten, die sich an das reich profilierte und gravierte Dach anlehnen, dazwischen hängen zierliche Fruchtguirlanden über den Glascylinder hinab. Das Ganze wird bekrönt von einer schlanken, dreiseitigen, durchbrochenen Pyramide. In dem einen Reliquiar eine Partikel der Dornenkrone in eine zierliche Dornenkrone aus reinem Gold gefasst, in dem andern eine Kreuzpartikel in kreuzförmiger, reich mit Steinen und Perlen besetzter Kapsel. Augsburger Arbeiten aus der Zeit um 1720 von trefflicher Zeichnung und selten sorgfältiger Ausführung. Augsburger Beschau, Meisterzeichen P. S., in achteckigem Feld (Philipp Stenglin?, ROSENBERG, Der Goldschmiede Merkzeichen, Nr. 333).

Reliquienkreuz aus Silberfiligran, 16,5 cm hoch, bedeckt mit grossblätterigem Laubwerk. Gute Filigranarbeit des 17. oder 18. Jh.

Aussen an dem Chor die Deckplatte der früheren Gruft mit der Inschrift: FAMILIA D. D. DE BRENT, DOMINORUM IN VERNICH, IN GOSVINO DE BRENT ET CATHARINA DE MERODE EXTINCTA ET HIC SEPULTA, ILLIUS EX FILIA HAERES ET DESCENDENTES: DAMIANUS AB ORSBECK, DOMINUS IN KENDENICH, SOPHIA DE BRENT — DAMIANUS AB ORSBECK, ANNA DE PLETTENBERG — THEODORUS AB ORSBECK, CAECILIA VON DEM BONGARDT — WILHELMUS AB ORSBECK, MARIA CATHARINA VON DER LEYEN — JOHANNES FRIDERICUS AB ORSBECK, CHARLOTTA DE BOENEBOURG — OMNES DOMINI IN VERNICH, HOC TUMULO QUIESCUNT ET ANTIQUAM D. D. DE ORSBECK FAMILIAM SUPERSTITI RESPECTIVE NEPOTI, FILIO ET FRATRI, DEO SIC DISPONENTE, FINIENDAM RELINQUUNT. TU, PIE LECTOR, VANITATEM MUNDI CONTEMPLARE ET DEFUNCTIS REQUIEM, VIVENTI FELICEM VITAE TERMINUM A DOMINO APPRECARE.

Burg

BURG. v. STRAMBERG, Rheinischer Antiquarius, 3. Abt. XIII, S. 157. — Graf v. MIRBACH, Territorialgeschichte II, S. 2. — Ann. h. V. N. XLV, S. 62 ff.

Ältere Abbildungen: 1. Ungenaue Ansicht vom J. 1723 in der v. Welserschen Beschreibung des Fürstentums Jülich (München, Staatsbibliothek, Cod. germ. 2635). 2. Ansicht um 1800 in der Pfarrkirche in Gross-Vernich (s. o. S. 75).

Handschriftl. Qu. In der Grossherzogl. Bibliothek zu Darmstadt: In Bd. XIV der Bibliotheca Alfteriana der Bericht über die Einnahme von Vernich durch die Stadt Köln im J. 1460, die sogenannte „Vernicher Fehde".

Geschichte

Bereits im J. 1145 wird ein Gut in ‚Valvernich' im Besitz des Dudechin von Kerpen genannt (GÜNTHER, Cod. dip. I, Nr. 139); im J. 1265 findet ein Vergleich zwischen Walram von Jülich und Erzbischof Engelbert II. von Köln über das aus der Hochstadenschen Erbschaft stammende Allodium bei Vernich statt (LACOMBLET, UB. II, Nr. 558). Das Geschlecht der von Vernich, eine Linie der Edelherrn von Müllenarck-Tomberg, wird 1306 zuerst genannt (ebendort III, Nr. 49); im J. 1342

trägt Hermann von Vernich seine Besitzungen, Gericht u. s. w. in Vernich und Weilerswist dem Grafen von Jülich zu Lehen auf (ebendort III, Nr. 378). Als Wilhelm von Jülich 1367 seinen Schwager, den Grafen von Wied, in den Genuss von Vernich einsetzte, belehnte dieser Reynart Brent von Vernich mit der Burg (LACOMBLET, UB. III, Nr. 676. — STRANGE, Beiträge, Heft IX, S. 41). Im J. 1370 wurde Vernich von der Stadt Köln belagert (ENNEN, Geschichte der Stadt Köln II, Burg



Fig. 32. Burg Gross-Vernich. Ansicht des Thorturmes der Hauptburg.

S. 536). Am Ende des 14. Jh. ist Vernich andauernd verpfändet, zuletzt an Friedrich von Tomberg, der im J. 1419 die Herrlichkeit Vernich an Goswin Brent von Vernich verkauft hat. Zwischen Goswin Brent und der Stadt Köln kam es 1460 zu der sogenannten ‚Vernicher Fehde', in deren Verlauf das Schloss von den Kölner Söldnern eingenommen, die Vorburg verbrannt und Goswin Brent gefangen genommen wurde; Vernich wurde dann Offenhaus der Stadt Köln.

Der Zeit nach der Einnahme der Burg gehört wahrscheinlich der später der Nordseite vorgelegte Thorturm am Herrenhaus an. Durch Heirat kam Vernich im

Burg J. 1501 an Daem von Orsbeck, Herrn zu Kendenich; es blieb im Besitz der Orsbeck bis zu dem Aussterben der Familie am Anfang des 18. Jh. und fiel dann an deren Erben Karl Hugo von Metternich-Mülenark. Im J. 1790 kam die Burg durch Heirat an Sigismund von Roth, der dieselbe im Anfang dieses Jahrhunderts weiter verkaufte; damals wurde auch die Hauptburg bis auf den Thorturm abgebrochen. Die nachfolgenden Besitzer waren ein Herr Bock in Bonn und Dühmens in Wiesbaden, von dem letztgenannten erwarb sie Herr Fischenich, der Vater des jetzigen Besitzers.

Beschreibung Die Burg besteht aus einer regelmässigen viereckigen Hauptburg und der nördlich davon gelegenen, durch einen Wassergraben abgeschiedenen Vorburg.

Hauptburg Die Hauptburg zeigt ein nur etwa 22 m langes und etwa 15 m breites Rechteck, das mit Ziegelmauern umgeben und mit Ecktürmen versehen war. Von den Ecktürmen, die je 3 m Durchmesser hatten, ist derjenige an der Südostecke noch 6—8 m hoch über dem Wasserspiegel erhalten, diejenigen der Westseite zeigen nur noch geringe Ansätze, während derjenige der Nordostecke ganz verschwunden ist; die Umfassungsmauern sind durchweg bis auf Terrainhöhe abgetragen.

Im Inneren dieses Berings erhob sich das fast nur noch im Kellergeschoss erhaltene rechteckige Burghaus, 16 m lang und 9 m breit; zwischen den Aussenmauern und dem Burghaus blieb nur ein schmaler Umgang von 2,5—3 m Breite. Das noch erhaltene Kellergeschoss wird durch eine Längsmauer in zwei schmale lange Kellerräume zerlegt. Ausserdem steht nur noch ein schmaler, an den später angebauten Thorturm sich anlehnender Rest der Nordmauer; derselbe zeigt noch zwei bei dem Bau des Thorturmes vermauerte Kreuzsprossenfenster, die auf das 14.—15. Jh. hinweisen. Das Aquarell in der Sakristei der Kirche in Vernich (s. oben S. 75) giebt den Bau schon in einem stark baufälligen Zustand wieder, die Fensteröffnungen sind mannigfach verändert und zum Teil vermauert, die Nordseite zeigt im obersten Geschoss zwei vorgekragte Ecktürmchen; das Dach war ein hohes Falzdach mit barocken Wetterfahnen. Die Anlage ist den Burgen in Lörsfeld (Kunstdenkmäler d. Kr. Bergheim S. 109) und in Satzvey (s. unten) eng verwandt.

Thorturm Der in der 2. H. des 15. Jh. dem Burghaus angefügte, viergeschossige Thorturm (Fig. 32) zeigt in dem mit einer Spitztonne überwölbtem Erdgeschoss ein spitzbogiges schmales Thor in hoher rechteckiger Blende; das Thor mit seinem stumpfen Spitzbogen, der einen Scheitelwulst zeigt, den grossen geschweiften Laibungsgesimsen und die Ecken der Blende bestehen aus Haustein. Das erste Obergeschoss, gleichfalls mit einem Tonnengewölbe überspannt, hat kleine Fensteröffnungen, einen einfachen Kamin auf Hausteinkonsolen und die Reste einer Abortanlage an der westlichen Seitenwand. Das dritte und vierte Obgergeschoss mit kleinen Fensterchen in Hausteinumrahmung. Der Abschluss des Turmes besteht in einer weit ausladenden Brüstung auf einer Konsolenreihe aus Trachyt, jede Konsole aus zwei an dem Kopfende geschweiften Kragsteinen, die mit einer Trachytplatte überdeckt sind.

Vorburg Die Vorburg, eine grosse rechtwinkelige Anlage, hat keine älteren Gebäude mehr aufzuweisen; es sind schmucklose Ziegel- oder Fachwerkbauten aus diesem Jahrhundert. Das Wohnhaus mit der Jahreszahl 1809 in Eisenankern scheint aus dem Material des abgebrochenen Burghauses errichtet zu sein.

Die Wassergräben um Hauptburg und Vorburg sind zum grössten Teil noch erhalten, nur zwischen Burghaus und Hof ist ein Damm angelegt und an der Einfahrt zur Vorburg ist ein Teil zugeschüttet. [R.]

GYMNICH.

RÖMISCHE FUNDE. In der Niederung zwischen Gymnich, Türnich und Brüggen sind wiederholt römische Funde gemacht worden. In dem Werke ‚Voyage fait en 1813 et 1814 dans le pays entre Meuse et Rhin', Paris 1818, p. 99, wird über Funde an dieser Stelle berichtet: On a découvert tout récemment des vases ciné- Römische Funde

Fig. 33. Gymnich. Ansicht der katholischen Pfarrkirche.

raires, des lampes sépulcrales, des os qui n'étaient qu'à moitié reduits en cendre, et un vase conique percé de trois trous, qu'on suppose avoir servi aux anciens de moule pour la terre d'ombre.

Im Besitz des verstorbenen Rentmeisters Ittenbach zu Gymnich befanden sich verschiedene römische Gefässe, darunter eine Lampe mit dem Stempel EVCARP I, andere aus der Gegend von Nörvenich stammend. Ebenso ein gutes vorgeschichtliches Steinmesser, das im Brüggener Walde gefunden war. J. SCHNEIDER (B. J. LXXVIII, S. 5) nimmt einen römischen Strassenzug von Elsdorf über Gymnich nach Lechenich an.

Kathol. Pfarrkirche

KATHOLISCHE PFARRKIRCHE (s. t. s. Cuniberti). GELENIUS, De admiranda magnitudine Coloniae, Köln 1645, l. IV, p. 142. — BINTERIM und MOOREN, E. K. I, S. 301.

Handschriftl. Qu. Im Pfarrarchiv: Liber historialis, vom Schlosskaplan ALBERTUS FABRICIUS verfasst 1632, Ortsgeschichte und Beschreibung der kirchlichen Zustände, 1 Bd. schmalfol. — Gymnicher kirchen Ordnung von altz. (8 Bl. Pap.), Abschrift eines nach 1538 entstandenen Sendweistums. — Lagerbuch vom J. 1764. — Kirchenrechnungen seit 18. Jh. Vgl. TILLE, Übersicht S. 220.

Geschichte

Eine Pfarrkirche zu Gymnich besteht schon in der Mitte des 12. Jh. (LACOMBLET, UB. I, Nr. 370, Urk. vom J. 1150). Sie wird im J. 1255 der Abtei Siegburg inkorporiert (LACOMBLET, UB. II, S. 224, Anm. 2. — Ann. h. V. N. XXXV, S. 54). Der alte Bau wurde 1759 bis auf den gothischen Chor abgebrochen und durch einen einschiffigen Backsteinbau mit vortretendem Westturm ersetzt, die Mauern des Chors wurden gleichzeitig erhöht; 1884 wurde das Gewölbe im Chor wiederhergestellt.

Beschreibung

Schlichter einschiffiger Backsteinbau ohne bemerkenswerte Kunstformen (Ansicht Fig. 33). Der Turm dreistöckig mit einfacher Rundbogenblendenverzierung, im oberen Geschoss auf jeder Seite zwei rundbogige Fenster. Über dem Nordportal des Turmes die Jahreszahl 1759. Viereckige geschieferte Haube in Zwiebelform.

Der dreiseitig geschlossene gothische Chor ist bis zur Höhe der Fensterbögen in Backstein mit durchlaufenden Tuffschichten aufgeführt, der über den Fenstern gelegene Teil ist 1759 erhöht worden. Die Strebepfeiler sind zweimal abgetreppt, unter den Sohlbänken der Fenster läuft ein um die Strebepfeiler verkröpftes Gesims hin.

Das Langhaus ganz einfach, mit je drei grossen rundbogigen Blenden, in die rundbogige Fenster gesetzt sind. Die Fenster haben gothisches Masswerk erhalten.

Über dem Südportal des Turmes ist auf einem übereck gesetzten Steinpfeiler eine Sonnenuhr angebracht, auf der die Inschrift steht: ANNO MUNDI GOIDS ANNO CHRISTI 1577. SOLARIUM VERTICALE.

Inneres

Das Innere ganz schlicht. Das Langhaus überspannt von drei, durch Gurte getrennten Gratgewölben, die an den Mauern auf Halbpfeilern aufliegen. Der Chor ist durch ein Kreuz- und ein einfaches Sterngewölbe überdeckt. Die Rippen ruhen mit polygonalen Deckplatten auf einfachen Kelchkapitälchen, die Dienste sind im Chorabschluss heruntergeführt, an den Seitenwänden enden sie über dem durchlaufenden Horizontalgesims.

Hochaltar

Hochaltar und zwei Seitenaltäre in derben Rokokoformen, in Braun und Gold, aus der Kirche S. Maria ad gradus in Köln.

Sakramentsschrank

Hinter dem nördlichen Seitenaltar, durch diesen fast ganz verdeckt, ein einfacher gothischer Sakramentsschrank.

Chorgestühl

Spätgothisches Chorgestühl vom Ende des 15. Jh., auf beiden Seiten drei Sitze ohne Rückwand. Die Miserikordien nur auf der Südseite mit der alten Schnitzerei, eine Hirschjagd darstellend.

Kanzel

Kanzel, hölzerner Rokokoaufbau des 18. Jh. mit geschnitzten Engeln, gleichfalls aus S. Maria ad gradus in Köln.

Holzfiguren

In der Turmhalle in zwei Drittel Lebensgrösse Holzfigur des h. Kunibert vom Ende des 15. Jh. auf Rokokokonsole, grau überschmiert, auf dem rechten Arm das Modell einer romanischen Kirche haltend (offenbar S. Kunibert in Köln).

Gegenüber ein dürftiger hölzerner Kruzifixus des 16. Jh.

Drei Holzfiguren aus der Mitte des 18. Jh., S. Brigitta, S. Rochus und die Mater Dolorosa.

Auf dem Speicher: Barocke Holzfiguren und Wandleuchter. Kathol. Pfarrkirche

Glocken: Die erste von 1447 mit der Inschrift: SANCTA MARIA, S. MICHAEL. MAGISTER HEINRICUS BRODERMANN, JOHANNES EIUS FILIUS FECERUNT ME ANNO MCCCCXLVII. VIVOS VOCO, DEFUNCTOS PLANGO, DEMONES FUGO, FULGURA FRANGO. Glocken

Die zweite von 1754 mit der Inschrift: CLangores aerIs nVM CVnIberte VoX aerIs LVCtVs aVfert est ConsCIa frVCtVs (so).

Unten: patrInI CaroLI ottonIs De gyMnICh, patrInae CatharInae eLIsabethae a gyMnICh natae baronessae De frankensteIn. Dazu die Wappen Gymnich und Frankenstein.

Die dritte von 1755 mit der Inschrift:

eXCIs (?) CVrrentes MatthIa VoCe CLIentes
et fLagra serVatI VoX CaVet VLLa patI (1755).
haeC habet eCCLesIae CLaros CaMpana patrInos
aC genere egregIos nobILItate pares (1755 :

CLEMENTEM AUGUSTUM LIBERUM BARONEM DE GYMNICH ET IGNATIUM WILHELMUM COMITEM DE GRACHT-METTERNICH. MARTINUS LEGROS ME FECIT ANNO 1755. Dazu die Wappen Gymnich und Wolff-Metternich zur Gracht.

Die vierte von 1755 mit der Inschrift: CaMpanVLa haeC Data (1755), ut aD Largae MIssae saCrIfICIa properetIs (1755). MARTINUS LEGROS ME FECIT ANNO 1755. patrInI CarL anton De gIIMnICh (1755) et IsabeLLa LIbera baronessa De gIIMnICh (1755).

SCHLOSS. A. Fahne, Die Dynasten von Bocholtz II, S. 49. — Derselbe, Geschichte der Kölnischen, Jülichschen und Bergischen Geschlechter I, S. 126. — Duncker, Rheinlands Schlösser und Burgen mit Abbild. — v. Stramberg, Rheinischer Antiquarius 3. Abt. X, S. 236; XIII, S. 198. — Bendermacher in den Ann. h. V. N. XXI, S. 157. — Fabricius, Karte von 1789, S. 65, 95. — Verwaltungsbericht d. Kr. Euskirchen 1898, S. 236. Schloss

Handschriftl. Qu. Das Gymnicher Archiv, von grosser Wichtigkeit für die Geschichte der Rheinlande, konnte noch nicht inventarisiert werden.

Ältere Abbildungen und Pläne. 1. Im Gräflich von Mirbachschen Archiv zu Schloss Harff: Situationsplan des Schlosses aus dem 18. Jh. Ältere Abbildungen

2. Im Besitz des Herrn Eberhard von Claer zu Burg Vilich: Entwürfe für den Schlossneubau aus der Mitte des 18. Jh. von dem Kurfürstlich Pfälzischen Hofarchitekten *Kees*.

3. Lithographie von *P. Geissler* nach *C. Hohe* bei Duncker a. a. O.

4. Lithographie vom Maler *F. Müller* in seiner Sammlung der Erftschlösser, um 1850.

Das Schloss ist der Stammsitz der Herren und Ritter von Gymnich, von denen jetzt nur noch die Linie der Beissel von Gymnich blüht. Ein Ort des Namens wird schon im J. 1041 genannt (Chiminiaco: Lacomblet, UB. I, Nr. 174; Giminiaco: Urk. v. J. 1042 ebenda Nr. 178). Das Geschlecht, das in der Mitte des 12. Jh. erscheint (Lacomblet, UB. I, Nr. 370), ist im Anfang des 13. Jh. schon hochangesehen; Ritter Arnold von Gymnich befindet sich im Gefolge Kaiser Friedrichs II. in Apulien und Kalabrien, geht als Gesandter nach England (Huillard-Bréholles, Histoire de Frédéric II., I, p. 407; II, p. 783). Das alte Schloss wurde im J. 1390 durch Erzbischof Friedrich von Saarwerden eingenommen und zerstört (Koelhoffsche Chronik: Städtechroniken Bd. XIV, S. 729). Geschichte

Im 30jährigen Kriege hatte das Schloss schwer zu leiden gehabt, es war zuletzt noch im J. 1642 von den Franzosen unter Guébriant verbrannt worden (Defensio

Schloss

et triumphus arcis oppidique Lechniensis, Köln 1643, p. 140. — A. Holler im Programm der höheren Schule zu Lechenich 1876, S. 10). Der Westflügel ward erst 1655, die Kapelle 1659 wiederhergestellt.

Ein letzter Umbau fand im Anfang des 18. Jh. unter Maximilian Heinrich von Gymnich statt. Nachdem das Geschlecht mit dem Kaiserlichen Generalmajor Freiherrn Clemens August Maria von und zu Gymnich ausgestorben war, kam das Schloss 1825 durch Schenkung seiner Schwester Johanna an ihren Grossneffen, den Grafen Maximilian Felix von Wolff-Metternich, jüngsten Sohn des Hauses Gracht. Der jetzige Eigentümer ist Herr Graf Theodor Busso Hubertus Maria von Wolff-Metternich.

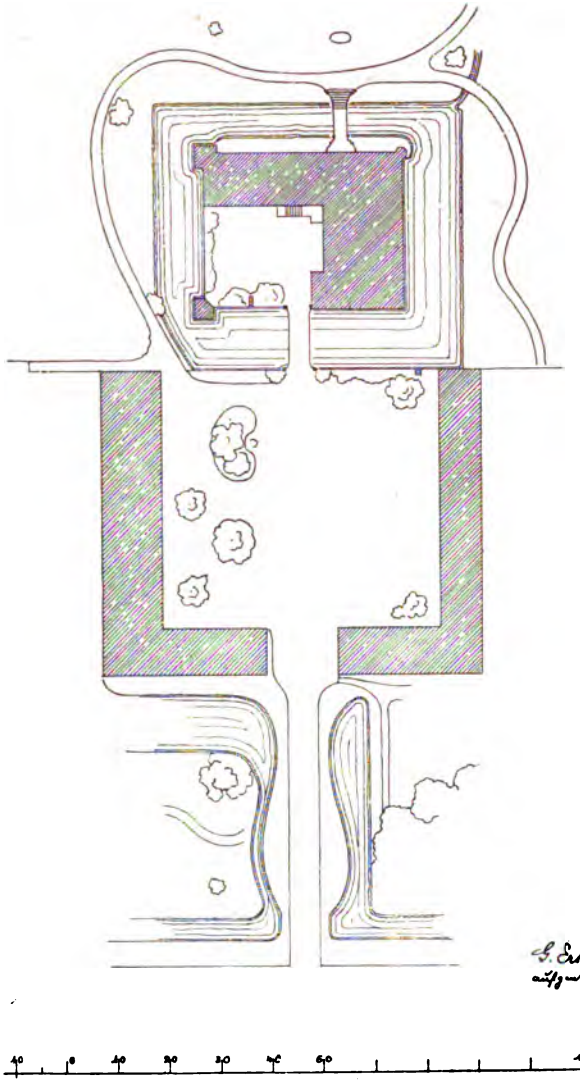

Fig. 34. Schloss Gymnich. Lageplan.

Das Schloss besteht aus der Vorburg und dem ganz von Weihern und Gräben umgebenen Herrenhaus (Lageplan Fig. 34).

Beschreibung Vorburg

Die Vorburg, im J. 1700 angelegt, besteht aus zwei symmetrischen Flügeln, jeder aus zwei im rechten Winkel aneinanderstossenden Trakten bestehend, zur Rechten die Rentmeisterwohnung, zur Linken Scheunen. An der Rentmeisterwohnung die Zahl 1842 und die Wappen Gymnich und Reiffenberg mit der Jahreszahl 1700.

Herrenhaus

Das Herrenhaus (Ansicht Fig. 35) selbst besteht aus zwei zweistöckigen, im rechten Winkel aneinanderstossenden Flügeln. Der nach Süden gerichtete stammt von einem Umbau des J. 1547 und ist im nördlichen Teil 1655 wiederhergestellt, der nördliche Flügel ist in der jetzigen Gestalt erst nach 1700 entstanden.

Eine Brücke führt von der Vorburg in den inneren Schlosshof, an der vierten freien Ecke erhebt sich ein viereckiges Türmchen. Die Brücke ist flankiert von zwei Pfeilern mit den Wappen Gymnich und Loë. Der südliche Flügel ist zweistöckig, der südliche Teil, der nach dem Hof zu risalitartig vorspringt, trägt ein gebrochenes und abgewalmtes Mansardendach. An der Südseite nach dem Wasser zu eingemauert

zwei Steinplatten, die eine mit dem Gymnicher Wappen und der Inschrift: MAXIMILIAN HEINRICH FREY-HERR VON UND HERR ZU GYMNICH, ANNO 1722., die andere mit dem Wolff-Metternichschen Wappen und der Inschrift: MAX. G. V. WOLFF-METTERNICH ERBTE 1825, BAUTE 1835. Schloss

Der Südflügel ist nach der Aussenseite ganz schlicht gehalten, in Eisenankern hier die Inschrift: ANNO 1655.

Vom inneren Schlosshof führt eine kurze Freitreppe, über der das Wappen Gymnich-Velbrück angebracht ist, zu dem schönen und geräumigen Treppenhaus. In der Ecke liegt der grosse Hauptsaal, der eine vornehme Ausstattung in den besten Formen des Rokoko besitzt. Der Grundton ist weiss, der Kamin in buntem Marmor, darüber ein Spiegel, schöne Supraporten, feine Wandleuchter und Kaminvorsätze. In die Längswände eingelassen die Porträts der beiden letzten Kölner Inneres Hauptsaal



Fig. 35. Schloss Gymnich. Ansicht des Herrenhauses.

Kurfürsten. Als Supraporten sind eingelassen gute Ölbilder von Schloss Brühl von Süden gesehen, Schloss Falkenlust, Poppelsdorf von der Rückseite mit den geschnittenen Alleen, das Schneckenhaus und das chinesische Haus im Park zu Brühl, das Schloss Herzogsfreude und endlich über dem Spiegel dem Kamin gegenüber die Vinea Domini in Bonn mit den beiden Seitenpavillons.

An der westlichen Ecke erhebt sich ein rundes Türmchen, das mit einem sechsseitigen hölzernen Aufsatz gekrönt ist. Es birgt im Inneren, in Verbindung mit dem Hauptsaal die Schlosskapelle, die ganz in der feinen Dekoration des Régence-stils verziert ist, lange Wandfelder, die Rahmen unten und oben mit Kartuschen, die Farben weiss und blau. Die Altarnische im Turm ist reicher in weissen Rocailleornamenten geschmückt. Hübsche Altarmensa in buntem Stuckmarmor. Der hölzerne Altaraufsatz ist barock, gekrönt durch die Madonna, rechts und links die Figuren der hh. Franziskus, Josephus, Anna, Antonius. Auf dem Altar die Inschriften: ANNO 1659 DEN 18. FEBRUARII HAB ICH, SOPHIE MARGARETHA WITTIB FREYFRAW VON UND Schlosskapelle

Schlosskapelle ZU GIMNICH, GEBOHRNE FF. WOLFF GENANDT METTERNICH ZUR GRACHT, DIESES CAPPELEEN (so) RECONCILIIREN UND DARINNEN WIEDERUMB MEES (so) LESEN LASSEN. Sodann: ALTARE DEO TRINO ET VNI EIVSQVE VIRGINE (so) ET MATRI PATRONIS EI (so) SACRIS RELIQVIIS STRVEBATVR. (1697).

Über der Thür als Supraporten ältere Gemälde des 16. Jh., auf dem einen die Madonna mit knieender Stifterin und der Inschrift: MARGARETHA VON GYMNICH, FREYFRAW VON HOCHSTEDEN 1547. Auf dem anderen der Stifter und die Inschrift: WERNER ADOLF FREIJHER VON GYMNICH 1547.

Glasgemälde In den beiden Fenstern der Kapelle befinden sich vortreffliche gothische Glasgemälde in Grisaille, aus dem Anfang des 15. Jh., das eine mit der Darstellung der h. Anna selbdritt und den Wappen Roist von Arnoldsweiler und Merode (wohl Gerhard Roist von Arnoldsweiler und Johanna von Merode um 1390). Das andere mit der Darstellung des h. Jakobus als Pilger und den Wappen Saffenberg und Gymnich (entweder Wilhelm von Gymnich und Johanna von Saffenberg, oder Heinrich von Gymnich und Jutta von Saffenberg oder Dietrich von Gymnich und Katharina von Saffenberg, die ersten beiden um 1400, die letzten um 1416).

Rokokokabinet Im Nordflügel noch ein feines Rokokokabinet, ganz in der alten Dekoration erhalten, die Wandflächen in grauem und rotem Stuckmarmor, die Verzierungen in weissem Gips daraufgesetzt, Kartuschen und Ranken von der grössten Zierlichkeit. In der Ecke über dem Marmorkamin ein Spiegel und das Porträt der Kaiserin Maria Theresia; Supraporte Landschaft mit Staffage.

Im Südflügel stösst an das Treppenhaus an ein Zimmer, das als Supraporten Ansichten von Schloss Satzvey und Schloss Alt- und Neu-Nörvenich enthält. In dem Eckzimmer endlich noch sechzehn Porträts von Männern und Frauen aus dem Geschlecht von Gymnich, darunter: Maximilian Heinrich, Kurkölnischer Oberstsilberkämmerer, Karl Otto Ludwig Theodat, Geh. Konferenzrat und Hofkriegsratspräsident und Klemens August Maria, K. K. Kämmerer, Generalmajor und Gouverneur von Mainz.

Brücke Von dem Nordflügel führt über den Graben eine Brücke, deren mittlerer Teil als Zugbrücke behandelt ist, mit schönem Eisengitter. Nach dem Garten zu eine Freitreppe von 13 Stufen, am Rande der Einfassung zwei steinerne Sphinxe mit den Wappen Gymnich und Velbrück. [C.]

HEDDINGHOVEN.

Kathol. Kapelle KATHOLISCHE KAPELLE (s. t. s. Georgii). Vgl. BENDERMACHER i. d. Ann. h. V. N. XXI, S. 141.

Geschichte Die Kapelle ist eine der ältesten im Kreise Euskirchen; sie steht vielleicht an der Stelle der alten Hofkirche der ersten im Anschluss an die römische Niederlassung bei Lechenich entstandenen fränkischen Ansiedelung. Der älteste Teil gehört in das 11.—12. Jh., der Chor in das 12. Jh., die Sakristei ist erst 1699 angebaut. Seit 1817 befindet sich, wie schon früher (vor der Verlegung neben die Pfarrkirche von Lechenich), der Begräbnisplatz von Lechenich um die Kapelle.

Die Kapelle (Grundriss und Ansicht Fig. 36) besteht aus dem rechtwinkligen flachgedeckten Langhaus, dem quadratischen, mit einem hölzernen Tonnengewölbe versehenen Chor und der nördlich anstossenden Sakristei. Das Material des Langhauses ist in den unteren Teilen Grauwacke mit Sandstein unter reichlicher Verwen-

dung von römischen Hausteinblöcken und Ziegeln, das Material des Chores Tuff, der Sakristei Backstein. Auf der Südseite des Langhauses ein rechtwinkliges Portal von 83 cm innerer Weite, überdeckt mit einem mächtigen horizontalen Sturz. Auf dem Dach ein vierseitiger geschieferter Dachreiter. Das Chörchen ist schon im 14. Jh. einmal verändert worden und hat damals gothische Fenster erhalten. Die ganze Kapelle ist leider vor einigen Jahren neu verputzt worden, dabei wurden die eingemauerten römischen Baureste bis auf zwei verdeckt. Der eine Stein 48 × 20 cm, wohl die Seitenfläche einer Ara oder eines Grabsteines, zeigt in Flachrelief einen aufsteigenden Lorbeerbaum, der andere Stein, 60 × 25 cm, zeigt eine Art Schuppenornament. Das Material ist Sandstein.

Kathol. Kapelle Beschreibung

Im Inneren findet sich am Triumphbogen ein einfaches romanisches Kämpfergesims, ein noch schlichteres Gesims trägt die Deckplatte des Altares. [C]

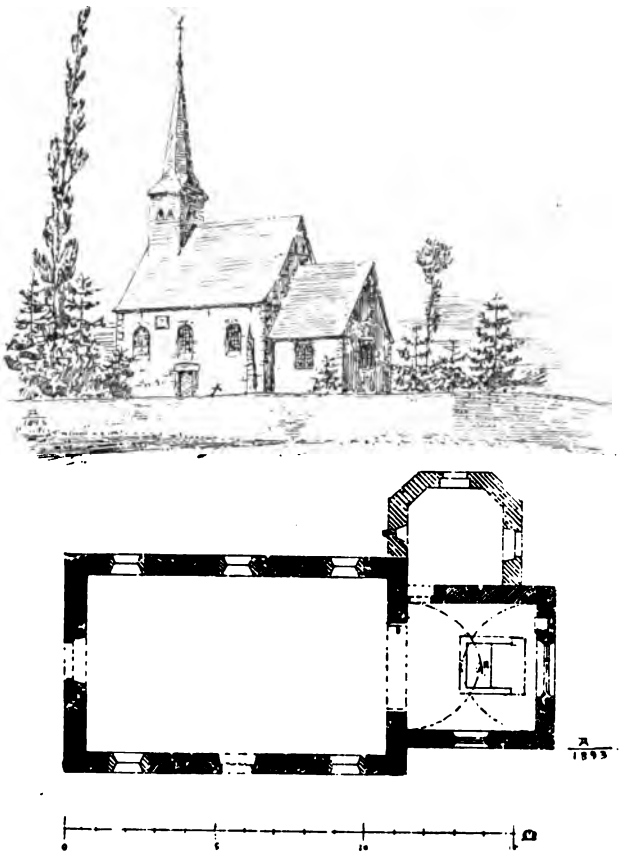

Fig. 36. Heddinghoven. Ansicht und Grundriss der Kapelle.

HERRIG.

KATHOLISCHE KAPELLE (s. t. s. Clementis), zu Lechenich gehörig (Ann. h. V. N. XXI, S. 148). Der alte Bau war 1642 bei der Belagerung Lechenichs schwer beschädigt worden (Defensio et triumphus arcis oppidique Lechniensis, 1643, p. 140), so dass 1647 ein teilweiser Neubau nötig ward. Dieser Bau wurde 1894 abgebrochen und durch eine neue Anlage des Regierungsbaumeisters *Krings* ersetzt.

Kathol. Kapelle

Der ältere Bau war einschiffig mit eingebautem Westturm, einfachem Chorhaus und niedrigem Chor, an der Empore fand sich die Zahl 1647.

Beschreibung

In der Sakristei Madonna des 18. Jh., von Holz, 1 m hoch, mit Krone und Scepter von Silber.

Ausstattung

Auf dem Kirchhof eine grosse Anzahl der steinernen Grabkreuze, die für den ganzen Kreis Euskirchen charakteristisch sind, einige noch aus dem 16. Jh. stammend, zumeist mit dem Krucifixus, Maria und Johannes, den gleichen Typus mit grosser Starrheit durch mehrere Jahrhunderte hindurch bewahrend.

[C.]

HOVEN.

Römische Funde

RÖMISCHE FUNDE. In und bei Hoven sind schon vor Jahrhunderten römische Funde gemacht worden. Das Hauptstück war eine am Ende d. 16. Jh. hier

Bacchusstatue

gefundene grosse bronzene oder steinerne Bacchusstatue, die im J. 1591 der Graf Hermann von Manderscheid-Blankenheim wegführen und auf seine Burg Blankenheim bringen liess, wo er sie seiner berühmten Sammlung einverleibte. Von dem Fund und der Entführung giebt eine Steininschrift Kunde, die jetzt auf der Ostseite der Klosterkirche eingemauert ist: ILLUSTRIS HERMANNUS COMES DE MANDERSCHEID ET BLANKENHEIM CONSENSU ABBATISSAE ET VIRGINUM HUIUS COENOBII VESTALIUM IDOLUM BACCHI HINC AVEHI INQUE ILLIUS LOCUM EFFIGIEM HANC REPONI IUSSIT ANNO DOMINI 1591 MENSE NOVEMBRIS.

Der Graf liess hiernach eine effigies an Ort und Stelle aufstellen, nach späterer Nachricht ein eisernes Kreuz, was das wahrscheinlichste ist, nach der Ansicht Schannats eine Kopie der Bacchusstatue. Vgl. ausführlich über den Fund SCHANNAT-BAERSCH, Eiflia illustrata I, 1, p. 64, 549, die Inschrift Taf. 57. Der lokalen Tradition nach liess der Graf eine eiserne Kopie anfertigen. Das bei SCHANNAT-BAERSCH Taf. 11 abgebildete, auch von J. BECKER, Geschichte der Pfarreien des Dekanates Blankenheim, S. 255, erwähnte Stück zeigt einen nackten feisten Bacchus mit einem Laubkranz um die Lenden, auf einem Fasse reitend — es findet sich noch heute im Hofe des Hüttenwerkes von Jünkerath vor. Es ist aber weder ein Nachguss des 16. Jh. noch überhaupt die Kopie eines römischen Originals, sondern ein derber Eisenguss frühestens des 18. Jh. Vgl. noch SCHORN, Eiflia sacra I, S. 682. In der Beschreibung der Schätze der Blankenheimer Sammlung v. J. 1643 (Farragines des Gelenius Bd. XXX, Bl. 1148, im Kölner Stadtarchive) ist die Bacchusstatue nicht mehr aufgeführt.

Inschriftsteine

Graf Hermann von Blankenheim brachte gleichzeitig auch eine grosse steinerne Inschrift in seine Sammlung, die ebenfalls verschwunden ist (schon erwähnt bei GELENIUS, de magnitudine Coloniae p. 56). Vgl. SCHANNAT-BAERSCH a. a. O. III, 1, S. 203. Die Inschrift (BRAMBACH, C. I. Rh. Nr. 549), der Grabstein des Maselinius Maternus, ist von besonderem Interesse, weil sie genau auf das J. 352 zu datieren ist.

Im J. 1888 wurde dann am Eingang des Chores der Klosterkirche eingemauert ein mächtiger Block aus hellrotem Sandstein, 1,43 m breit, 0,26 m hoch, entdeckt, der eine Weiheinschrift eines Heiligtums der Göttin Sunucsalis trägt (KLINKENBERG i. d. B. J. LXXXVII, S. 194, mit Facsimile). Die aus dem J. 239 stammende Inschrift ist der Stammesgöttin der belgischen Sunuci an der äussersten Grenze ihres Gebietes errichtet. Im J. 1890 kamen auf der Südseite des Chores noch zwei Matronensteine zum Vorschein, den Matronae Saitchamiae gewidmet (KLINKENBERG i. d. B. J. LXXXIX, S. 231. — Korrespondenzblatt d. Wd. Zs. IX, Sp. 249). Über die Inschriftenfunde in der Nachbarschaft vgl. A. EICK i. d. B. J. XXII, S. 133; XXIII, S. 79. — Ders., Die römische Wasserleitung S. 93. Dazu jedoch die Berichtigung von NAGELSCHMITT i. d. Ann. h. V. N. XLIV, S. 136.

Kleinere römische Funde

Kleinere römische Funde waren in den siebziger Jahren in der Nähe des Klosters gemacht worden: Thongefässe, Glasfläschchen u. s. w. (vgl. ausführlich NAGELSCHMITT i. d. Ann. h. V. N. XXXII, S. 2 und XLIV, S. 128, Anm. 1). Noch in den letzten Jahren sind beim Graben im Klostergarten Gefässe aus terra sigillata, verschiedenen Perioden angehörig, entdeckt worden, aber ohne Stempel. Die Fundstücke werden noch im Kloster aufbewahrt. Um 1873 wurde wenige Minuten südlich von Hoven bei Floren ein römisches Grab aufgefunden (über den Inhalt Ann. h. V. N. XXXII, S. 6, Anm. 1).

EHEMALIGES CISTERCIENSERINNENKLOSTER. SCHANNAT-BAERSCH, Eiflia illustrata I, 1, S. 549; III, 1, S. 203. — ELVENICH, Zur Geschichte des Klosters Hoven: Programm des Gymnasiums zu Düren 1865. — J. G. BROIX, Erinnerungen an das alte berühmte Tolbiacum, Neuss 1842, S. 200. — H. NAGELSCHMITT, Zur Geschichte des Klosters Hoven: Ann. h. V. N. XXXII, S. 1. — C. SCHORN, Eiflia sacra I, S. 682. — BINTERIM und MOOREN, E. K. I, S. 355. — TH. KREMER, Die Klosterkirche zu Hoven bei Zülpich: Zeitschrift für christliche Kunst II, S. 255. Kloster kirche Litteratur

Handschriftl. Qu. Im Staatsarchiv zu Düsseldorf: 143 Urkunden (121 Originale) von 1190—1796, darunter 1 Papstbulle, 13 erzbischöfliche Urkunden aus dem 12. Jh. — Verzeichnis der Höfe, Ländereien u. s. w. von 1473. — Einnahme- und Ausgaberegister von 1474. — Register der Gefälle aus den einzelnen Gütern aus Geschichte



Fig. 37. Hoven. Ansicht der Klosterkirche.

dem 15. Jh. — Akten über Steuer- und Contributionswesen von 1560 an. — Lagerbuch vom J. 1728. Vgl. ILGEN, Rheinisches Archiv, S. 85. — TILLE, Übersicht S. 220.

In Hoven bestand schon in der 1. H. des 11. Jh. eine stattliche Kirche. Sie wird zwar in der schriftlichen Überlieferung nicht genannt, der merkwürdige Turm ist als alleiniger Zeuge stehen geblieben. Noch im 11. Jh. ward an den Turm ein flachgedecktes einschiffiges Langhaus von bedeutenden Dimensionen angefügt. Der Bau ist wohl die der h. Jungfrau und dem h. Maximin geweihte Kirche, deren Patronat sich in den Händen eines der ältesten Dynastengeschlechter des Landes, der Herren von Hengebach, befand (nicht identisch mit der späteren Maximinskirche).

Im J. 1188 wurden durch den Domdechant Johann von Trier aus dem Kloster zu St. Thomas a. d. Kyll, das drei Jahre vorher gegründet war, Cistercienserinnen hierher versetzt (LACOMBLET, UB. I, Nr. 512). Die Edelfrau Ida von Hengebach übergab zwei Jahre später der Heiligengeistbruderschaft zu Zülpich das Patronat der ihr gehörigen Kirche zu Hoven, die Bruderschaft übertrug es weiter an das neue Kloster (LACOMBLET, UB. I, Nr. 526. Dazu NAGELSCHMITT i. d. Ann. h. V. N. XXXII, S. 5)

Kloster-kirche

Im J. 1191 wird das Kloster durch Papst Cölestin III. ausdrücklich bestätigt (Urk. bei ELVENICH a. a. O., Anh. Nr. 1 und i. d. Ann. h. V. N. XXXII S. 17). Unmittelbar nach der Stiftung des Klosters wird an das alte Langhaus ein geräumiges



Fig. 88. Hoven. Klosterkirche. Details des Turmes.

Chorhaus mit einer Apsis angefügt. Das Kloster selbst vergrösserte sich bald durch Stiftungen und Schenkungen in den nächsten Jahrzehnten. Einen besonderen Ruf erhielt die Klosterkirche dann noch im nächsten Jahrhundert als Todesort des 1246

hier verstorbenen seligen Hermann Joseph (Fr. Kaulen, Legende von dem s. Hermann Joseph, Mainz 1862, S. 157). Klosterkirche

Am Ende des 16. Jh. fand der Anbau eines Kreuzgangflügels an der Südseite statt, wahrscheinlich 1591. Der Brand des J. 1722 zerstörte die alte Decke der Kirche; sie ward 1727 wieder hergestellt — gleichzeitig wurden, um mehr Licht zu gewinnen, die ausserordentlich grossen Fenster im Chorhaus eingebrochen.

Nach der Aufhebung des Klosters im J. 1802 wurden die gesamten Klostergebäude veräussert und kamen in Privatbesitz; die Kirche wurde seitdem als Scheune benutzt. Nachdem 1888 Kirche und Kloster von den Augustinerinnen angekauft worden, wurde die Kirche mit Unterstützung der Provinzialverwaltung durch den Architekten *Theodor*



Fig. 39. Hoven. Längsschnitt durch die Klosterkirche.

Kremer aus Köln durchgreifend restauriert und in Stand gesetzt. Das Innere und die Decke wurden in den nächsten Jahren durch Herrn Kaplan *Göbbels* aus Köln ausgemalt.

Der älteste Teil der ehemaligen Klosterkirche ist der Turm (Fig. 37 u. 39), Beschreibung an den das Langhaus unregelmässig (nach Süden viel weiter ausladend) angesetzt ist. Er ist unten in zwei Stockwerken viereckig, dann ins Achteck übergeführt, innen durch Pendentifs, äusserlich durch einfache schräge Abdeckungen. Der Turm ist in Bruchsteinmauerwerk aufgeführt, das nur lose ausgezogen ist. Auf der Nordseite zwei grosse spätere viereckige Fenster und eine vermauerte romanische Thür mit derbem horizontalem Sturz. Über der Überführung ins Achteck ein schmales rundbogiges Fensterchen. Darüber läuft ein schlichtes Horizontalgesims hin. Im oberen Geschoss beträgt die Mauerstärke nur noch 65 cm. Nach allen acht Seiten hin grosse romanische Doppelfenster mit 1,25 m hohen Säulen auf steilen eckblattlosen Basen, mit

Kloster-kirche

kräftigen Würfelkapitälen ohne Schaftring und Deckplatte, aber nach der Front ziemlich stark über den Kämpfer hinaustretend, und weitausladenden Kämpfern (Details Fig. 38). Im Inneren ein Holzeinbau mit einem kräftigen Mittelpfosten. Das Dach geschweift, nach dem Brande von 1722 erneuert. Der Turm gehört nach der Mauertechnik und allen Details ohne Zweifel noch in den Anfang des 11. Jh.

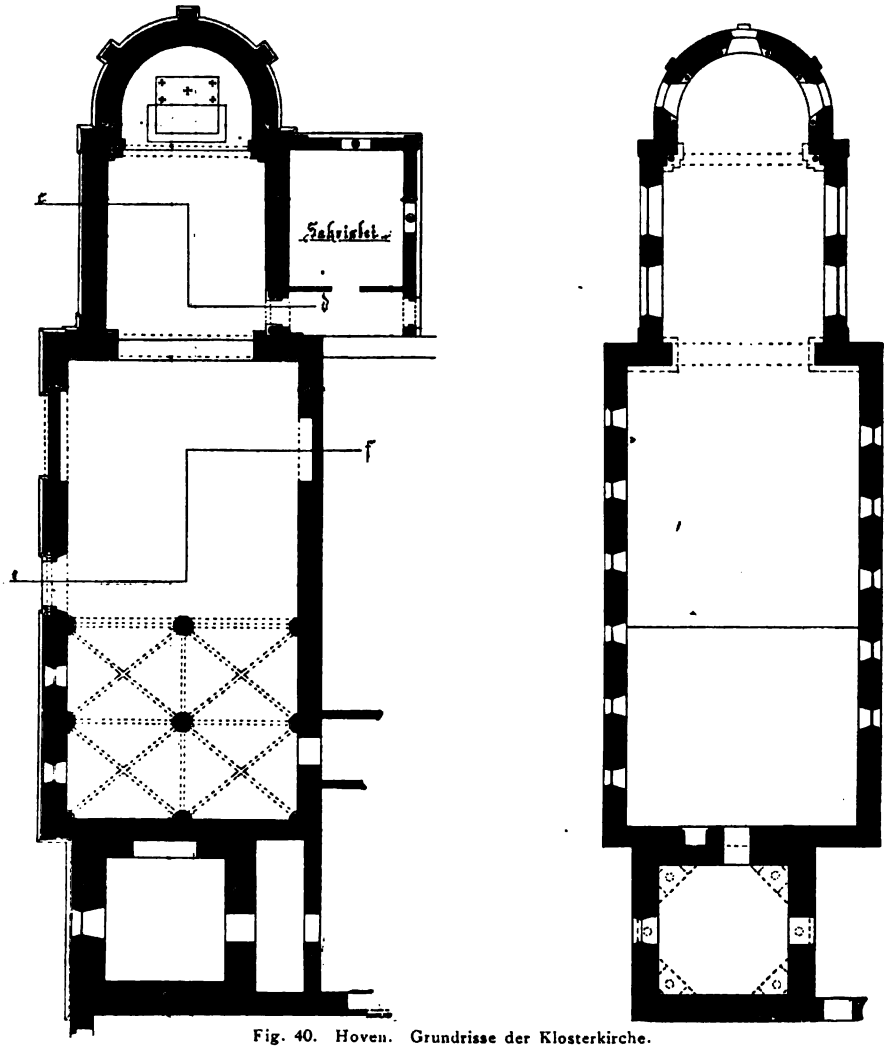

Fig. 40. Hoven. Grundrisse der Klosterkirche.

Das Langhaus ist aus Bruchstein aufgeführt und aussen verputzt. Das Dachgesims und die Sohlbänke der mächtig abgeschrägten sechs grossen oberen Fenster sind ganz erneuert. Über dem Triumphbogen am Eingang zum Chorhaus ist die Giebelmauer bei der Restauration über die Dachlinie hinausgeführt und mit einer auffallenden breiten Abdeckung in rotem Sandstein versehen worden. An der Nordseite, später eingebrochen, wohl erst bei dem Umbau am Ende des 12. Jh., ein hübsches Portal mit horizontalem Sturz in spitzbogiger Umrahmung, mit Ecksäulen in den Gewänden. Daneben ist an das Langhaus 1891 eine romanische flachgedeckte Kapelle

angebaut worden. Der Rundbogen, in dem sich das Langhaus nach dieser öffnet, ist ursprünglich (vgl. die Ansicht bei KREMER i. d. Zs. f. christl. Kunst II, S. 259). Kloster kirche

Das Chorhaus zeigt in den äusseren östlichen Ecken nach Nord und Süd, nicht aber nach Osten hin Vertikallisenen. Unter dem Dach ein reich profiliertes Gesims, darunter ein Fries von verschiedenen Konsölchen. Die im 18. Jh. eingebrochenen grossen Fenster zeigen nur wenig abgeschrägte Gewände. Chorhaus

Die Apsis (Fig. 41) ist durch einen 86 cm hohen Sockel und ein unter den Sohlbänken der Fenster hinlaufendes Gesims gegliedert. An den Ecken und auf der Halbrundfläche fünf Lisenen. Unter dem Dachgesims Konsölchenfries — unter den Konsolen vier Thier- und Menschenköpfe. Von hohem Interesse sind die drei mittleren Lisenen, die im unteren Teil bewusst als Strebepfeiler behandelt sind. Sie laden vom Hauptgesims unter den Fenstern an fünfmal aus und springen bis zum Sockel 43 cm über die Apsiswand vor. Neben den Strebepfeilern an den Kirchen zu Soller (Kreis Düren), M.-Gladbach (Kunstdenkmäler d. Kr. M.-Gladbach S. 23), Neuss (Kunstdenk- Apsis

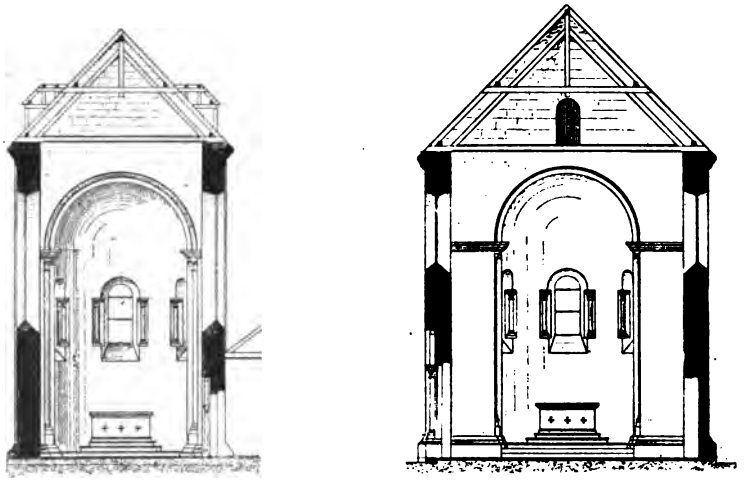

Fig. 41. Hoven. Querschnitte der Klosterkirche.

mäler d. Kr. Neuss Taf. IV, Fig. 35) finden sich hier die ältesten Formen solcher Anlagen vor (vgl. auch KREMER i. d. Zs. f. christl. Kunst II, S. 263 und EFFMANN i. d. Deutsch. Bauztg. 1889, S. 273).

Im Inneren ist das ganz schlichte Langhaus durch die Grösse doch von bedeutender Wirkung. Die sechs Fenster der Südseite sind kürzer als die im Norden. Im Westen eingebaut eine interessante spätgothische Nonnenempore, wahrscheinlich nach einer älteren, wie in Hochelten, Stoppenberg, St. Thomas, im 15. Jh. erneuert. Die in rotem Sandstein ausgeführte Empore ruht auf zwei freistehenden achteckigen Pfeilern, denen in den beiden westlichen Ecken Ecksäulen, sonst polygonale Dienste entsprechen. Die Rippen und Gurte, die Schienenprofil zeigen, wachsen direkt aus den Stützen heraus. Die Empore zeigt nach Osten eine neue steinerne Brüstung. Der untere Raum ist durch ein neues Gitter abgeschlossen. Inneres

An der Südseite befindet sich noch ein Flügel des spätgothischen Kreuzganges (wohl von 1591) mit sechs einfachen spitzbogigen Fenstern, in der Laibung des einen eine kleine Gruppe der Kreuzigung als Abschluss. An diesen Flügel stösst nach Osten die Hermann Joseph-Kapelle, 1891 ganz neu hergestellt und neu eingewölbt, nach Süden mit zwei zweiteiligen gothischen Fenstern. Kreuzgang

Klosterkirche

Der Triumphbogen am Eingang des Chorhauses zeigt eine neue Basis, in der Laibung aber noch das alte, an den Seiten verkröpfte Kämpfergesims. Nach Westen an der Südseite ein derber romanischer Kopf eingemauert. In den Gewänden des Triumphbogens und an dem hinteren Pfeiler am Eingang des Chores die drei grossen römischen Inschriftsteine als Baumaterialien eingemauert (vgl. oben S. 86). An der Südseite des Chorhauses führt zur Sakristei ein feingegliedertes spitzbogiges Portal in den frühesten Formen des Übergangsstiles, in den Gewänden mit Ecksäulen, die sich über den verzierten Würfelkapitälen als Rundstab fortsetzen.



Fig. 42. Hoven. Choransicht der Klosterkirche.

Die mehr als halbrunde Apsis (vgl. den Grundriss Fig. 40) ist eingefasst durch Ecksäulen auf Eckblattbasen, mit reich verziertem Blattkapitäl. Die Ecksäulen sind als Rundstab von derselben Stärke fortgesetzt. Die Einrahmung ist sehr wirkungsvoll und in vollendeten Verhältnissen. Die Apsis selbst ist sonst ganz ungegliedert. Die drei auffallend grossen Fenster sind eingerahmt von Ecksäulen auf Eckblattbasen mit einfachen Kapitälen in Kelchform, aber merkwürdig verschiedenen Deckplatten. Sie setzen sich nicht als Rundstäbe fort.

Kreuzigungsgruppe, a. d. 1. H. des 16. Jh., von Holz, neu polychromiert, in neuer Umrahmung, ziemlich derb.

Drei weiss überstrichene überlebensgrosse Holzfiguren von Heiligen a. d. 1. H. d. 18. Jh.

Die alten Glocken sind in die evangelische Kirche zu Gemünd, Kr. Schleiden, gekommen.

Grabsteine

An den Aussenseiten der Sakristei sind verschiedene Grabsteine eingelassen mit grossen Wappen und den folgenden Inschriften:

ANNO 1738 DEN 26. APRIL STARB DIE HOCHWÜRDIGE UND HOCHWOHLGEBOHRENE FREYFRAW ANNA FRANCISCA VON TONDI, ZEITLEBENS GEWESENE ABTISSINE DIESES HOCHADLICHEN GOTTES HAUS HOVEN, IHRES ALTERS IM 37. IAHR, PROFESSIONE IM 13., IHRER REGIRUNG 16 MONAT UND 6 TAG. R. I. P.

ANNO 1736 DEN 15. DECEMBRIS STARB DIE HOCHWURDIGE UNDT HOCHWOLLGEBOHRENE FRAW ELEONORA GEBOHRNE FREYINNE VON BONNINGHAUSEN ZU WALBECK, ABBATISSA DIES ADTLICHEN CLOSTERS HOVEN 18, IHRES ALTERS 66 UNDT PROFESSA 50 IAHR, SO DEN ERSTEN THEILL DIESES CLOSTERS WIEDERUMB ERBAWET HATT. REQUIESCAT IN PACE.

ANNO 1719 DEN 18. FEBRUARII STARB DIE HOCHEHRWURDIGE UND HOCHWOLGEBOHRNE FRAW PHILIPPINA ANNA MARGARETHA GEBOHRNE FREYINNE VON KOLFF VON VETTELHOVEN ZU HAUSEN, ABBATISSA DIESES ADLICHEN CLOISTERS HOVEN, IHRES ALTERS IM ... UND PROFESSION IM ... IAHR. REQUIESCAT IN PACE.

Klosterkirche

ANNO 1708 DEN 22. JUNII STARB DIE HOCHWOHLGEBOHRNE UND GEISTLICHE FRAULEIN ANNA ISABELLA WILHELMINA VON KOLFF UND VETTELHOVEN, TOCHTER ZU HAUSEN, PROFESSA DIESES ADTLICHEN CLOISTERS HOVEN IM 42., KELNERIN UND KUCHENMEISTERIN IM 40. UND ALT IM 63. IAHR. R. I. P.

ANNO 1762 DIE 9NA MAII OBIIT REVERENDUS DOMINUS JOSEPHUS PELSER, PROFESSUS ABBATIAE VETERIS MONTIS, AETATIS 60, PRETOR (?) HUIUS MONASTERII IN ANNUM 24. ZELOSISSIMUS.

ANNO 1776 D. 31. OCTOBER STARB DIE HOCHWURDIGE HOCHWOHLGEBOHRNE FREYFRAW MARIA CHATHARINA IOSEPHA HENRICA GEBOHRNE FREYIN VON WOLFFSKEEL ZU BESCH, HIESIGES FREYADELICHEN CLOSTER HOVEN IN DAS ZWEITE IAHR GEWESENE ABTISSIN, IHRES ALTERS IM 51., GEISTLICHER PROFESSION IM 31. IAHR. R. I. P.

ANNO 1775 D. 11. IANUARII STARB DIE HOCHWURDIGE HOCHWOHLGEBOHRE FREYFRAW BENEDICTA BLANDINA GEBOHRNE FREYIN VON CLOSTER ZU PATHORST, HIESIGES FREYADELICHEN CLOSTER HOVEN IN DAS 37TE IAHR GEWESENE ABTISSIN, IHRES ALTERS IM 82., GEISTLICHER PROFESSION IM 64TEN IAHR. R. I. P.

Vor der Kirche liegen auf der Nordseite noch am Boden die Grabsteine der 1693 verstorbenen Anna Maria von Gulpen und der 1602 verstorbenen Marie Schall von Bell.

An der Ostseite der Sakristei ist die rote Sandsteintafel eingelassen mit der oben S. 86 mitgeteilten Inschrift des Grafen Hermann von Manderscheid-Blankenheim vom J. 1591.

Romanische Madonna

Romanische Madonna (Taf. VII), von Holz, 67 cm hoch, neu polychromiert, aber in der Farbe leidlich getreu, stammt aus der Kapelle von Marsdorf bei Frechen (Landkreis Köln). Auf einem Holzthron, der gerade Rücklehne und gerade Seitenwände hat, mit gedrehten Eckpfosten, oben mit verzierten Knäufen, verbunden durch horizontale Bänder, sitzt die Madonna steif en face, die Füsse einfach nebeneinander gestellt, mit dem linken Arm das Kind lässig festhaltend, das auf ihrem linken Knie sitzt, in ihrer Rechten ein Scepter haltend.

Die Madonna trägt ein Untergewand, das nur über dem linken Fusse und am Halse sichtbar ist, einen weiten Rock, über der Brust spitz ausgeschnitten, mit langen herabfallenden Ärmeln, durch einen breiten Gürtel zusammengehalten, und einen eng an den Kopf angelegten, symmetrisch in den Nacken fallenden Schleier.

Das Kind, das auf dem linken Knie ebenso steif aufrecht sitzt, hält in der linken Hand ein Scepter, die Rechte ist segnend erhoben. Die Kleidung besteht aus einem eng anliegenden Untergewand und einem über die linke Schulter geworfenen und dann um den Leib geschlungenen Mantel. Sehr merkwürdig und auffallend ist der archaische Gesichtsschnitt bei beiden Figuren: lange dünne Nase und hoch im Kreisbogen geschwungene Augenbrauen, die Augen wie hervorgequollen. Die Farben sind: für das Untergewand der Madonna weiss, für den Mantel blau, für das Kleid des Christuskindes grün, den Mantel rot. Die Säume sind gold und durch eingelassene grosse farbige Glasflüsse geschmückt. Die beiden Kronen und die Scepter aus Rotkupfer erneuert. Die Figur ist als frühromanisches Werk aus der 1. H. des 12. Jh. von hohem Interesse, sie erinnert am stärksten noch an die Madonna im Domschatz zu Essen (Kunstdenkmäler d. Kr. Essen S. 47, Fig. 24) und ist der Madonna von Buschhoven (Kunstdenkmäler d. Kr. Rheinbach S. 20, Taf. II) durchaus überlegen.

Klostergebäude

KLOSTERGEBÄUDE. Die alten Klostergebäude waren schon 1462 durch Brand schwer beschädigt worden (Ann. h. V. N. XXXII, S. 13). Noch 1502 wird das Kloster in suis structuris et edificiis ruinosum genannt (Urk. i. d. Ann. h. V. N. a. a. O. S. 22). Nach dem Brand des J. 1722 erfolgte ein Neubau. Der wachsende

Klostergebäude

Reichtum des Klosters gestattete einen vollständigen stattlichen Erweiterungsbau, der 1777 vollendet war. Im J. 1802 ward das Kloster aufgehoben und seitdem als Wirtschaftshof benutzt. Im J. 1888 kauften die Augustinerinnen Kloster und Kirche und errichteten hier eine Anstalt, in der die rheinische Provinzialverwaltung die als unheilbar befundenen weiblichen katholischen Irren verpflegen lässt.

Erhalten ist von den alten Klostergebäuden noch ein westlich an den Turm anstossender zweistöckiger Trakt von zehn Achsen mit gebrochenem Mansardendach. Westlich vom Turm im Erdgeschoss noch ältere Mauerreste, im Flur ist ein Stück romanisches Gesims sichtbar. Nach Süden fünf Achsen, vor dem Portal eine Freitreppe, darüber von zwei Löwen gehalten Wappen mit dem gekrönten Hecht und die Zahl 1722.

Die sehr ausgedehnte Umfassungsmauer des Klosters ist noch wohl erhalten. Sie ist in Backstein aufgeführt und stammt aus dem 17. und 18. Jh. An der Nordwestecke ein Rundtürmchen, halb eingestürzt, mit alter Nische, daran die Zahl [1]638 in Eisenankern. Von dem 16 Morgen grossen Garten ist jetzt eine Ecke durch die Köln-Luxemburger Strasse abgeschnitten; die Mauer ist jenseits der Strasse noch erhalten.

Im Garten ein 76 cm hoher Säulenstumpf, mit Durchmesser von 45 cm, auf romanischer Basis mit Eckblättern.

Kathol. Kapelle

KATHOLISCHE KAPELLE (s. t. s. Margarethae). Die Kirche bestand schon im 15. Jh., wurde 1698 erneut und im 18. Jh. dürftig ausgebaut.

Der aus Bruchsteinen aufgeführte Westturm zeigt noch spätgothische Reste, einen grossen Spitzbogen und das vermauerte Couronnement eines Westfensters. An der Westseite Portal des 17. Jh. mit der Inschrift: RENOVATUM 1698 A PRAENDA (so) ABB. DE HOVEN.

Das Langhaus ist ein flachgedeckter einschossiger Raum, auf beiden Seiten mit je vier grossen Fenstern.

Madonna, Holz, 1,10 m hoch, Mitte des 15. Jh., neu polychromiert, stark ausgebogene gute gothische Skulptur.

Kruzifixus und Pieta, dürftige neu polychromierte Arbeiten des 15. Jh.

Glocke mit der Inschrift: IN HONOREM DEI, S. MARIAE ET BERNARDI SUB REVERENDA DOMINA JOHANNA A BROCHAUSEN ABBATISSA ..... ME FECIT A. 1667.

[C.]

IRNICH.

Römische Funde

RÖMISCHE FUNDE UND ANLAGEN. Die Römerstrasse aus der Eifel nach Hoven und Zülpich führt bei Irnich vorbei; hier sind römische Mauerspuren gefunden (B. J. LXXIX, S. 13. — Aachener Zs. XIV, S. 32, 37).

Burg Litteratur

BURG. v. MERING, Geschichte der Burgen VIII, S. 69. — SCHANNAT-BAERSCH, Eiflia illustrata III, 1, S. 208. — Heimat 1876, S. 40. — Aachener Zs. XX, S. 2 Anm. — Ann. h. V. N. LV, S. 325.

Geschichte

Die Burg ist im 14. Jh. im Besitz eines gleichnamigen Geschlechtes (LACOMBLET, UB. III, Nr. 378); 1393 und 1396 erscheint ein Ritter Johann Schavart von Irnich, im Anfang des 15. Jh. werden die Muil von Irnich genannt, die jedoch das gleiche Wappen führen. Durch Heirat vom J. 1454 kommt die Burg an die von Berg-Blens (FAHNE, Geschichte der Kölnischen, Jülichschen und Bergischen Geschlechter I, S. 295). Die Burg wurde angeblich 1484 neu gebaut. Im J. 1491 erwarben die

Kloster-gebäude

R
I
sc
er
h

an
W
ror
tre
die

Sie
wes
in
Köl
erh

auf

Kathol. Kapelle

sch

eine
der
ABB.

mit

ausg

REVE

Römische Funde

Eifel
spurei

Burg Litteratur

Eiflia
— Ar

Geschichte

U B. I
im An
Wapp
Blens
I, S. 2

Kloster Hoven. Romanische Madonna.

Bock von Lichtenberg Irnich durch Kauf; dieser Zeit gehört der Thorbau der Burg an, während einzelne Teile der Umfassungsmauern vielleicht schon älter sind. Durch Heirat kam die Burg 1555 an die von Holtrop, die bis zum J. 1789 im Besitz blieben. Irnich fiel damals an die von Mosbach gen. Breidenbach und wenig später an Franz Joseph von Proff. Die jetzigen Eigentümer sind die Brüder Wilhelm und Ferdinand Freiherren von Proff-Irnich in Bonn. **Burg**

Die Burg (Ansicht des Thorbaues Fig. 43. — Lageplan und Details des Thorbaues Fig. 44) bildet eine grosse einfache Anlage in der Form eines unregelmässigen, von Wassergräben umgebenen Vierecks. Die ganze Südseite der Anlage wurde von dem Wohngebäude und dem Thorbau eingenommen. Am besten erhalten ist **Beschreibung**



Fig. 43. Burg Irnich. Ansicht des Thorbaues.

das Thorgebäude an der Südostecke, aus der Zeit um 1500; es zeigt im Erdgeschoss ein rundbogiges Thor in rechteckiger Blende, in deren einem Zwickel noch die Rolle für die Zugbrücke erhalten ist; zu beiden Seiten der Thoröffnung je eine schmale Schiefsscharte. Die Kanten und Öffnungen sind von regelmässigen roten Sandsteinquadern eingefasst. Das Obergeschoss zeigt in der Mitte zwei kleine rechteckige Fenster, an den beiden Seiten je ein kleines vorgekragtes Halbtürmchen mit je drei Scharten; interessant ist die Behandlung der Vorkragung aus rotem Sandstein, die den einzelnen Schichten entsprechend abwechselnd aus dem Kreis und dem Viereck konstruiert ist (Fig. 44). Dicht über der Thorblende das Wappen der von Berg-Blens; in der Mitte des Obergeschosses ein kleiner, wohl später angebrachter sitzender Löwe mit dem Holtropschen Wappen. Der Oberbau des Thores ist später abgetragen und mit den Kragtürmchen unter ein Walmdach gebracht worden; darüber jetzt ein kleiner, den Taubenschlag bergender Giebel. **Thorbau**

Burg Wohnhaus

Der lange Wohnhaus-Trakt der Südseite zerfällt in drei ungefähr gleich grosse Teile. Davon weist der östliche Teil in beiden Geschossen noch Kreuzsprossenfenster in rotem Sandstein auf, die derselben Zeit wie das Thorgebäude angehören; das obere Geschoss ist später verkürzt worden. Der mittlere Teil, mit viereckigen Fenstereinfassungen aus Haustein, entstammt dem Anfang dieses Jahrhunderts. Der westliche Teil endlich, von dem nur das Erdgeschoss ohne Fensteröffnungen erhalten ist, zeigt im Innern noch die Reste von zwei Reihen Kreuzgewölben, die wahrscheinlich auf Pfeilern ruhten. An einem geringen Mauerrest des Obergeschosses, der sich an der Hofseite dieses Flügels erhalten hat, ist noch ein einfacher Kamin des 15. bis 16. Jh. sichtbar.

Ringmauern

Die Ringmauern der Anlage sind an der Westseite in der Höhe von 4 bis 6 m erhalten, an der Nordseite und an der Ostseite nur noch im Unterbau;

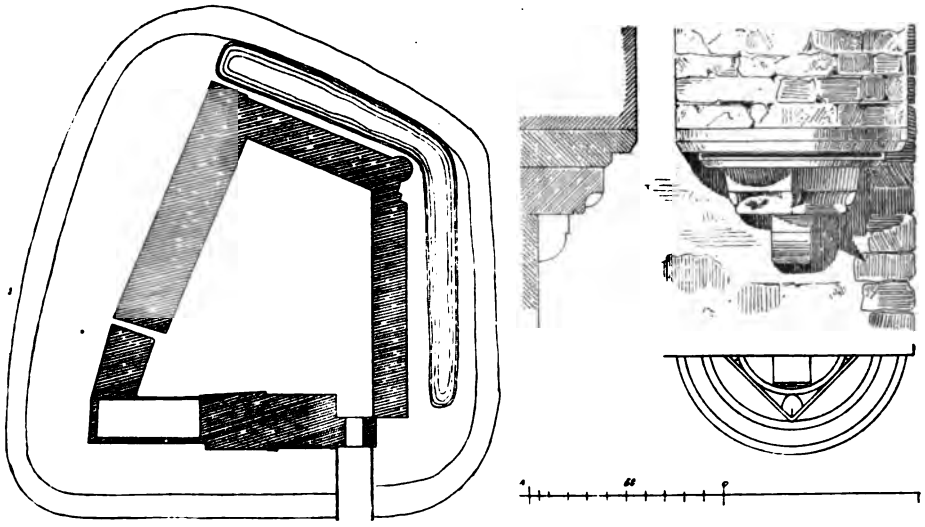

Fig. 44. Burg Irnich. Lageplan und Details des Thorbaues.

sie sind durchweg zu den den Hofraum umgebenden Stallungen und Scheunen aus Ziegeln und Fachwerk benutzt worden. Nur an der Nordostecke war die Anlage mit einem Turm von etwa 5 m Durchmesser versehen; derselbe ist in der Höhe von etwa 6 m erhalten und zeigt wenige unregelmässig verteilte Scharten.

Die Wassergräben sind nur an der Ost- und Nordseite noch erhalten.

[R.]

KALKAR.

Römische Funde

RÖMISCHE FUNDE. Funde von Resten römischen Mauerwerkes, Ziegeln und Gefäfsscherben sind in den Feldern bei Kalkar häufig gemacht worden (Eick, Die römische Wasserleitung aus der Eifel nach Köln, S. 85).

Kathol. Kapelle

KATHOLISCHE KAPELLE (s. t. s. Ludgeri). Schannat-Baersch, Eiflia illustrata III, 1, S. 169.

Die alte, dem h. Ludgerus geweihte Glocke der Kapelle vom Jahre 1420 bezeugt, dass an Stelle des dem 17. Jh. angehörenden jetzigen Baues schon ein älterer Bau bestanden hat.

Einschiffiger schmuckloser Bruchsteinbau des 17. Jh. mit vorgelagertem Westturm und dreiseitigem Chorabschluss, im Lichten 9,5 m lang, 4,5 m breit. Der dreigeschossige schlanke Turm trägt eine ins Achteck übergeführte geschieferte Pyramide; das Langhaus zeigt einfache Rundbogenfenster und eine flache Decke. Kathol. Kapelle Beschreibung

Im Inneren wertlose barocke Altarwand mit Thüren zu den Seiten des Altars.

Die grössere der beiden Glocken vom J. 1420 mit der Inschrift: O BONE LUDGERE, POPULUM DE PESTE TVERE. ANNO DOMINI MCCCCXX. [R.] Glocke

KESSENICH.

BURG (Haus Stammen). FAHNE, Gesch. d. Kölnischen Geschlechter I, S. 31. Burg



Fig. 45. Burg Kessenich. Ansicht des Herrenhauses.

Die Burg war der Sitz der Herren von Kessenich, die schon vor 1400 ausstarben. Im J. 1339 trägt Otto von Kessenich Haus und Veste Kessenich, genannt ‚Stamge', dem Markgrafen von Jülich zu Lehen auf (München, Staatsbibliothek, Cod. germ. 2213, Bd. VII, Bl. 296). Es folgte ihnen im Besitz die Familie von Stammen, dieser wieder schon im J. 1415 die Herren von Binsfeld. Heinrich von Binsfeld und Elisabeth von Denhoven (von der Horst) zu Heimerzheim erbauten 1562 das neue Burghaus. Im Anfang des 17. Jh. fiel der Besitz infolge der 1586 geschlossenen Heirat der Elisabeth von Binsfeld mit Johann Richard Walbott von Bassenheim an die Herren Walbott von Bassenheim. Heinrich Walbott von Bassenheim und Geschichte

Burg seine Gattin Maria Raitz von Frentz führten 1634 einen neuen Flügel auf und bauten das Schloss um. 1769 wird Freiherr Ludwig von Kleist als Besitzer genannt (s. die Glockeninschrift S. 46 a. E.). Im J. 1828 gehörte es Herrn Hubert Honecker. Der jetzige Eigentümer ist Herr J. W. Arnolds.

Beschreibung Die ganz von Gräben und Weihern umgebene Burg besteht aus dem Herrenhaus und den Wirtschaftsgebäuden. Die letzteren sind ganz schlicht, an dem Stallgebäude ist eine Inschrift: ANNO 1666 eingemauert.

Herrenhaus Das Herrenhaus (Fig. 45) setzt sich aus zwei Teilen zusammen. Der ältere nördliche stammt von dem Bau des Jahres 1562, der südliche ist im J. 1634 erweitert worden. Der Bau ist in der Aussenarchitektur schlicht, nur durch die in der verschiedensten Höhe stehenden Fenster und die reiche Dachausbildung von malerischer Wirkung.



Fig. 46. Burg Kessenich. Kamin im obersten Geschoss des Turmes.

An dem älteren Flügel nach dem Hof zu eine Freitreppe, darüber in einer hübschen architektonischen Umrahmung zwischen zwei Pilastern, unter niedrigem Giebel mit Muschelornament die Wappen Binsfeld und Denhoven, auf einem Spruchband die Inschrift: IM JAR 1562, tiefer auf dem unteren Sockel die Inschrift: DIS IST ERBAUDT DURCH DEN EDELEN UND ERENFESTEN HENRICH VAN BINSFELD H. Z. M. UND ELISABET VAN DENHOVEN.

An der Nordostecke tritt ein runder dreistöckiger Eckturm vor, mit langen schmalen Fenstern und spitzem, einmal gebrochenen Pyramidendach versehen.

Im Inneren dieses älteren Teiles findet sich im Flur eingemauert ein Thürsturz mit den Buchstaben H. V. B. (Heinrich von Binsfeld) und E. V. D. H. (Elisabet von der Horst). Im oberen Geschoss des Turmes ist ein schöner Steinkamin mit den Wappen Binsfeld und von der Horst erhalten, darüber eine Stuckverzierung an der Wand, die dieselben Wappen an Fruchtschnüren hängend nochmals enthält (Fig. 46).

Nach Süden tritt dem Herrenhaus eine breite Terrasse vor, die sich über grossen Kellerräumen hinzieht. Über dem nach dieser Terrasse sich öffnenden Portal finden sich die Wappen Walbott von Bassenheim und Raitz von Frenz mit

der Jahreszahl 1639, darüber die Inschrift: HENRICH WALLPOTT VON BASENHEIM, HER ZU KONIGSFELT UND HERESBACH, ERBVOGT ZU MESERNICH, DER ROMISCHER KAYSERLICHER MAJESTAT RHATT, AUCH FURSTLICHER PFALTZ NEUBURGISCHER RHATT, AMBTMAN ZU NIDEGGEN UND JULIG, MARIA, GEBORNE RAITZ VON FRENTZ ZU KENDENICH, HABEN DIES ERBAWETT IM JAHR 1634. Der im rechten Winkel an den ältesten Trakt anstossende, nach 1634 errichtete Flügel zeigt nach Westen eine später vermauerte Vorhalle, drei rundbogige Arkaden auf kräftigen Pfeilern, durchweg in kräftig bossierten Quadern ausgeführt. Darüber die Inschrift: H. H. S. C. 1834. Im Treppenhaus noch die Wappen Walbott von Bassenheim und Raitz von Frentz mit der Zahl 1634, im Inneren ein Kamin mit denselben Wappen. Burg

Das freigelegene Thorhaus stammt noch von dem Bau von 1562. Es ist ein Backsteinbau mit rundbogiger Durchfahrt, die Einfassung und die Horizontalgesimse aus rotem Sandstein, über dem Thor die Öffnungen mit den Rollen für die Ketten der Zugbrücke. Über der Durchfahrt die Wappen Binsfeld und von der Horst mit der Unterschrift: H. V. B. H. Z. M. M. V. A und E. V. D. H. F. Z. M. M. V. A. (Heinrich von Binsfeld, Herr zu Merzenich, Marschalk und Amtmann — Elisabeth von der Horst, Frau zu Merzenich, Marschalkin und Amtsfrau). Thorbau

In Kessenich bestand ausserdem der sogenannte Plettenberger Hof, seit 1379 bis um 1800 nacheinander im Besitz der von Kessenich, Binsfeld, Plettenberg, Syberg-Eicks, Schaesberg und Steinen. [C.]

KIERDORF.

KATHOLISCHE PFARRKIRCHE (s. t. s. Martini). BINTERIM und MOOREN, E. K. I, S. 302. — NORRENBERG in der Heimat 1876, S. 87. Kathol. Pfarrkirche

Eine Kirche, von der der Turm noch heute erhalten ist, besteht hier schon in der 2. H. d. 12. Jh. Im Liber valoris um 1300 erscheint sie als Pfarrkirche (BINTERIM und MOOREN, E. K. I, S. 288). Sie war dem Kloster von Bottenbroich einverleibt, dessen Prior das Denominationsrecht hatte (Ann. h. V. N. XXVI, S. 387). Das Präsentationsrecht lag in den Händen des Stiftes von S. Severin in Köln. Am Ende des 17. Jh. (1698) waren die Verpflichtungen so geteilt, dass die Reparatur des Chores dem Bottenbroicher Kloster, die des Kirchenschiffes dem Stift von S. Severin und die des Turmes der Gemeinde oblag. Geschichte

In J. 1874 wurde das Langhaus abgebrochen und ein romanischer Neubau nach den Plänen des Baumeisters *Lange* von Köln ausgeführt. Beschreibung

Der in Tuff aufgeführte dreistöckige romanische Turm (Fig. 47) zeigt die am ganzen Niederrhein übliche Gliederung, gehört aber in der Detailierung zu den interessantesten Vertretern dieses Typus. Das Material ist Tuff, die Lisenen bestehen im unteren Geschoss aus Trachyt, in den oberen Stockwerken gleichfalls aus Tuff, für die Säulchen in der Glockenstube ist feinpolierter Kalksinter aus dem römischen Eifelkanal verwendet. Turm

In allen drei Stockwerken geht die Anordnung der Vertikallisenen durch, die Blenden werden im Erdgeschoss durch einfachen Rundbogenfries, im zweiten Geschoss durch einen Fries von durcheinander gesteckten Rundbogen — ein seltenes, künstlerisch sehr wirkungsvolles Motiv — geschlossen, der Abschluss im obersten Stockwerk ist einfach horizontal. In der Glockenstube in jeder Blende ein grosses romanisches Doppelfenster, die Säulchen ruhen auf Eckblattbasen (die Eckblätter werden durch einfache Knäufe gebildet) und tragen Würfelkapitäle mit derben Kämpfern.

Kathol. Pfarrkirche Portal

Interessant ist das in der Mitte der Westseite angebrachte Portal (Fig. 48). Die Seitenpfosten und der (zweimal gerissene) horizontale Sturz bestehen aus Monolithen von Trachyt, über dem Sturz in der Mitte des Tympanons ein wahrscheinlich



Fig. 47. Kierdorf. Turm der katholischen Pfarrkirche.

ursprüngliches Oberlicht, das Tuffmauerwerk ist höchst sorgfältig in rautenförmigem Muster ausgeführt. In der Turmhalle ein Gratgewölbe mit Schildbogen, nach Osten eine rundbogige Öffnung mit einfachem Kämpferprofil in der Laibung. Aus dem mittleren

Turmgelass führt auf die Orgelbühne eine alte romanische Thür mit Zickzackverzierung auf dem horizontalen Sturz. Kathol. Pfarrkirche

Ausstattung und Glocken neu. Zu nennen nur: Ausstattung

Holzfigur der Madonna um 1500 in zweidrittel Lebensgrösse, auf dem linken Arm das nackte Kind, neu polychromiert.

In der Sakristei weiss bemalte Holzbüsten der hh. Hubertus u. Martinus.

[C.]



Fig. 48. Kierdorf Katholische Pfarrkirche. Turmportal.

KOMMERN.

Litteratur

SCHANNAT-BAERSCH, Eiflia illustrata III, 1, S. 151. — KATZFEY, Gesch. der Stadt Münstereifel II, S. 38. — EICK, Die römische Wasserleitung aus der Eifel nach Köln, S. 109. — Ann. h. V. N. XV, S. 74. — Geschichte des Bleibergwerkes Commern

Litteratur

vom Bürger SCHAUBERG, Köln, 2. Floreal des VII. Jahres. — C. BERGEMANN, Chemische Untersuchungen der Mineralien- und Hüttenprodukte des Bleiberges in Rheinpreussen, Bonn 1830.

Römische Funde

RÖMISCHE FUNDE. In den J. 1835 und 1836 wurde bei Kommern ein römisches Gebäude von 13 Zimmern aufgedeckt, es fanden sich dabei eine ausgedehnte Heizanlage, Thongeschirre, Münzen u. s. w. Eine eingehende Untersuchung der Funde hat nicht stattgefunden (B. J. IV, S. 203). Über Funde, die auf den römischen Betrieb der Kommerner Bleigruben hinweisen, vgl. B. J. XLIV, S. 103; LXXVII, S. 212. — Aachener Zs. III, S. 146. Über einen bei Kommern gefundenen Matronenstein vgl. B. J. LXXXIII, S. 140. — BRAMBACH, C. J. Rh. Nr. 533. Die Köln-Mastrichter Römerstrasse ging über Kommern nach Mechernich (B. J. LXXXI, S. 2).

Kathol Pfarrkirche

KATHOLISCHE PFARRKIRCHE (s. t. s. Severini). BINTERIM und MOOREN, E. K. I, S. 348.

Handschriftl. Qu. Im Pfarrarchiv: Kirchenrenten, 17. Jh. — Rentverzeichnis von 1683 an. — Stiftungen und Anniversarien von 1716 an. Vgl. TILLE, Übersicht, S. 221.

Geschichte

Die Kirche wird zuerst im Liber valoris um 1300 erwähnt, sie war aber wahrscheinlich bedeutend älter, da der bis um 1880 erhaltene Turm romanisch gewesen sein soll. Das Langhaus der Kirche war nach einer Flurkarte des 18. Jh. ein gothischer Bau. Das Patronatsrecht besass der Landesherr, der Herzog von Arenberg. Die alte Kirche wurde in den J. 1857—59 durch einen dreischiffigen Neubau nach den Plänen von *Vincenz Statz* in Köln ersetzt, der Turm der alten Kirche blieb noch bis um 1880 erhalten.

Von der Einrichtung der alten Kirche ist ausser einigen mittelmässigen Gemälden, die jetzt in der Sakristei aufbewahrt werden, wenig erhalten.

Taufstein

Taufstein des 12. Jh. aus Blaustein mit scharf ausgeprägtem Randprofil und vier rohen Eckköpfen, unter den Köpfen grosse lanzettförmige Blätter, die Felder zwischen den Köpfen mit Rundbogenfries; in der Art der am Niederrhein verbreiteten Gruppe (Kunstdenkm. d. Kr. Kempen S. 16).

Glocke

Von den Glocken die kleinste mit der Inschrift:

SIT LAVS REFERTA, SIT SONORA, HILARIS, DECORA MENTIS IVBILATIO (= 1768). O. P. NOBIS S. NICOLAE CUM OMNIBUS DEI DILECTIS, UT IUCUNDA AC INNOCENTE MENTE DEO SEMPER SERVIAMUS, CAVERA (so statt AC VERA) IUBILATIO NOSTRA SIT VOBISCUM ALIQUANDO IN COELIS, AMEN.

Burg

BURG. FABRICIUS, Karte von 1789, S. 501, 503.

Geschichte

Kommern war der Hauptsitz einer reichsunmittelbaren Herrschaft, die auch Teile des jetzigen Kreises Schleiden umfasste und von jeher im Besitz der Familie von Arenberg war. Die älteste bestimmte Nachricht stammt aus dem J. 1229, damals erwirbt der Burggraf Heinrich von Arenberg gewisse Rechte in Kommern von den Grafen von Ahr (TILLE, Übersicht S. 167).

Der älteste Teil des noch erhaltenen Burggebäudes, das dicht an die alte Kirche stiess, ist der grosse, dem 14.—15. Jh. entstammende Turm; ein kleiner an den Turm anstossender Flügel stammt aus dem J. 1753; die anderen Gebäude sind neueren Ursprungs. Nach dem Untergang der Herrschaft Kommern haben die Herzöge von Arenberg in den ersten Jahren dieses Jahrhunderts die Burg an den letzten Arenbergischen Amtmann, Herrn Abels, verkauft; der jetzige Besitzer ist dessen Enkel, Herr Bergwerksbesitzer Joseph Abels.

Burg Beschreibung

Der mächtige viergeschossige Turm der Burg, aus Bruchsteinmauerwerk von oblonger Grundform, hat im Lauf der Zeit in den Lichtöffnungen mannigfache Veränderungen erfahren, nur an der Südseite sind noch einige Fenster mit Kreuzsprossen aus Haustein erhalten; der Turm trägt jetzt ein Mansarddach des 18. Jh. Der östlich an den Turm anstossende Flügel zeigt in dem jetzigen Lichthof eine einfache Thür mit dem Arenbergischen Wappen und der Jahreszahl 1753. Im übrigen ist dieser Flügel bei dem Anbau eines grossen Ostflügels in diesem Jahrhundert wesentlich verändert worden.

Skulpturen

In dem Garten eine Anzahl interessanter Reste von Skulpturen aus Schloss Blankenheim in der Eifel; ausser einigen nicht sehr bedeutenden Sandsteinfiguren des 18. Jh. sind besonders zu nennen:

Marmorbüste eines Grafen von Manderscheid-Blankenheim, Rumpf und Kopf, aus Marmor, wahrscheinlich von einem Denkmal aus der Schlosskapelle; treffliche Arbeit aus der 2. H. des 17. Jh., leider stark verwittert.

Teile eines Renaissance-Epitaphs der 2. H. des 16. Jh., darunter namentlich eine Zwickelfüllung mit der Figur eines Engels.

Zwei grosse steinerne Gartenvasen aus dem Ende des 18. Jh. mit reicher streng klassizistischer Ornamentierung; um den Körper zieht sich ein breites Band mit mythologischen Scenen.

Wahrscheinlich von einem der Schlösser des Kurfürsten Klemens August von Köln stammen vier überlebensgrosse Büsten, Verkörperungen der vier Weltteile Europa, Amerika, Asien, Afrika darstellend, in Bleiguss aus der Zeit um 1750; sie zeichnen sich durch die sehr frische Behandlung aus und wurden im Anfang des Jahrhunderts von dem Grossvater des jetzigen Besitzers in Köln erworben.

Im Besitz des Herrn Abels ein silbernes Brustschild mit dem emaillierten Wappen der Herzöge von Arenberg aus der 2. H. des 18. Jh., das Amtszeichen der Herzoglich Arenbergischen Amtsleute.

Alte Holzhäuser

ALTE HOLZHÄUSER. Kommern besitzt eine auffallend grosse Reihe gut erhaltener Fachwerkhäuser des 17. und 18. Jh. Das Balkenwerk ist meist schwarz gestrichen, die Fachwerkfelder sind weiss gekälkt. Das Obergeschoss kragt in der Regel auf einer dichten Reihe von Konsolen vor; die reich profilierte Schwelle des Obergeschosses trägt fast regelmässig die Haus-Inschrift. Von diesen Inschriften sind sehr viele überstrichen, in den meisten Fällen sind es die gewöhnlichen Brandinschriften. Besonders erwähnt seien:

Haus im unteren Dorf: JOHANNES SAXER ET MARIA GERTRUDIS HUIIENIANS, CONIUGES, ME AEDIFIARUNT (so); DOMINUS CUSTODIAT INTRANTES ET EXEUNTES ET ME PRASERVET OB (so) INCENDIA (so) ET OMNI MALO. AMEN. WER GOTT VERDRAWT, DER HAT WOLL GEBAWT IM HIMMEL UNT AUF ERTEN. Auf dem Thürsturz an der Rückseite: LAUS DEO SEMPER I.

Haus in der Hauptstrasse: ANNO 1770 DEN 18. JUNI HAEC DOMUS ERECTA EST, QUAM DEUS ET INCOLAS INCOLUMES SERVARE DIGNETUR.

Haus am Dorfausgang nach Mechernich mit der gewöhnlichen Brandinschrift: GOTT BEWAHRE u. s. w. auf dem Längsbalken und der Inschrift auf dem Thürsturz: JOHANNES GERHARDUS HORST UND JOANNA MARIA SUSENDURSS, ELEUTH, ANNO 1715, DEN 8. JUNIUS. [R.]

KONRADSHEIM.

Burg Litteratur

BURG. Organ für christliche Kunst XVI, S. 114. — v. STRAMBERG, Rhein. Antiquarius 3. Abt. Bd. XIII, S. 198. — A. DUNCKER, Rheinlands Schlösser und Burgen II mit Abb. — A. FAHNE, Geschichte der Kölnischen, Jülichschen und Bergischen Geschlechter I, S. 129, 169. — J. MITTELSDORF, Deutsche Renaissance, Köln, Heft 8: Abbildung der Burg auf Bl. 72, Brücken, Kamine und Grundriss Bl. 73. — Verwaltungsbericht d. Kr. Euskirchen 1898, S. 235.

Handschriftl. Qu. Das ehemalige Konradsheimer Archiv, 1865 in Köln bei Heberle versteigert und damals von dem Grafen Wilhelm von Mirbach erworben,

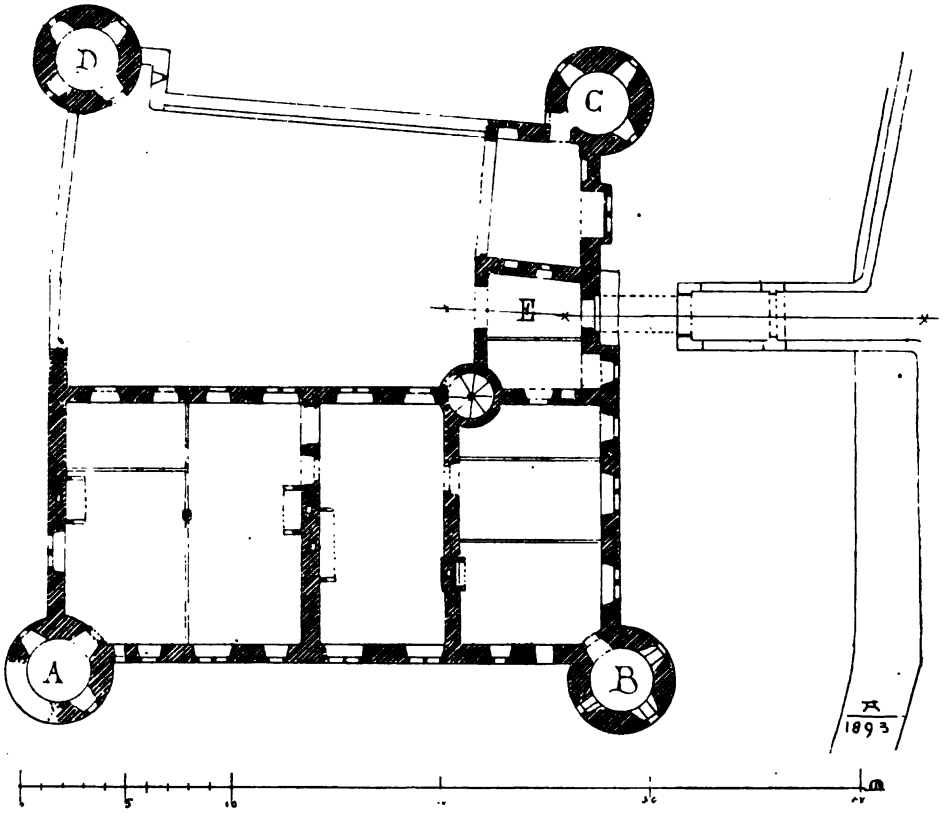

Fig. 49. Burg Konradsheim. Grundriss.

bildet jetzt einen Teil des Gräflich von Mirbachschen Archivs zu Schloss Harff. Vgl. TILLE, Übersicht S. 91 und KORTH i. d. Ann. h. V. N. LV u. LVIII.

Geschichte

Ritter Arnold von Buschfeld erbaute im Anfang d. 14. Jh. eine feste Burg zu Konradsheim, die er 1337 dem Erzbischof Walram von Köln zum Lehen und Offenhaus erklärte (LACOMBLET, UB. III, Nr. 309: domum seu munitionem meam sitam in Cunrisheim . . . , quam quidem propriis meis sumptibus construxi . . . . . cum suburbio et edificiis ante ipsam domum infra fossata sitis).

In den Streitigkeiten in der Mitte des 14. Jh. ist Konradsheim eine Zeit lang in den Händen des Erzbischofs von Köln — im J. 1354 räumt Erzbischof Wilhelm

dem Knappen Gerard Beyssel von dem Wyere das Schloss wieder ein, der es zu Mannlehen erhält, doch muss er sich verpflichten, die Türme, Zinnen und Mauern bis zu einer gewissen Höhe abzutragen (LACOMBLET, UB. III, Nr. 534: dye turne van dem seluen huyss gelich der nederster vinsterbanck, ind die tzinne van den muren al umb ind umb, ind ouch die muren gelych der banck, da man upp ze gewer geit, doen afbrechen ind slichten). Burg

Im J. 1458 erhielten die Eheleute Wilhelm und Agnes von Linzenich von Werner von Merode-Buir Konradsheim in Erbpacht, 1494 vertauschen es die Geschwister Wilhelm, Christine und Aennchen von Linzenich an die Eheleute Johann Hans und Aennchen von Bell: auf diese Weise kommt Konradsheim an die Herren von Haes. Johann Haes wird im Anfang des 16. Jh. wiederholt genannt (Ann. h. V. N. LVII, S. 224. — Aach. Zs. II, S. 190).

Wilhelm von Haes und seine Gattin Anna von Bernsau führen dann im J. 1548 die neue Burg auf, der Bau wird im selben Jahre noch vollendet (Inschrift s. u.) Im J. 1616 kommt das Schloss durch die Heirat der Erbtochter Anna, Tochter des Degenhard von Haes, mit Johann Diederich von Hompesch (v. OIDTMAN i. d. Aach. Zs. VI, S. 160) an diesen, aber schon kurz darauf infolge der Heirat Wissels von Loë († 1625) mit Sophie Haes von Konradsheim († 1629) an die Herren von Loë. Die jetzigen Eigentümer sind der Geh. Regierungsrat, Freiherr Eugen von Loë zu Siegburg, Landrat des Siegkreises, und die Freifrau Sofia von Twickel, geb. Freiin von Loë, zu Hamern.

Die Burg (Grundriss Fig. 49, Ansichten und Details Fig. 50—52) ist eine beinahe regelmässige in Backstein aufgeführte quadratische Anlage mit vier Ecktürmen. Der Hauptbau liegt an der Südseite, ein Seitenflügel mit dem Thorhaus an der Ostseite, der Nordwestturm lag ganz frei. Das Terrain ist zwischen den Umfassungsmauern ziemlich bedeutend aufgeschüttet; breite Weiher umgeben das Herrenhaus, das nur von der Ostseite zugänglich ist.

Von dem Bau des 14. Jh. war nur das Mauerwerk bis zu dem Horizontalgesims unter den Fenstern erhalten (auf der Südseite deutlich sichtbar) — vermutlich ist das die Höhe, bis zu der 1354 die alte Anlage abgetragen wurde; der ganze Oberbau gehört dem J. 1548 an.

Das nach Süden gelegene, von den runden Ecktürmen *A* und *B* flankierte Herrenhaus ist ein dreistöckiger Bau mit abgetreppten Giebeln, die Abtreppungen mit Satteldächern versehen, die Fenstergewände von rotem Sandstein, über dem oberen Sturz Entlastungsbögen in Backstein. Die Fenster zeigen zumeist Steinkreuze, daneben auch horizontale und vertikale Steinpfosten; sie sind fast alle vermauert oder durch Läden geschlossen. Der südwestliche Eckturm *A* ist vor zwanzig Jahren geborsten und zur Hälfte abgestürzt (Fig. 52). Er trug in der Höhe einen hübschen Backsteinzierfries; die beiden unteren Geschosse waren im Inneren gewölbt, das obere flach gedeckt. Der südöstliche Eckturm *B* ist dagegen gut erhalten. Er ist in der Mitte leicht vorgekragt, zeigt schmale Fenster und trägt ein achtseitiges leicht eingezogenes spitzes Ziegeldach (Fig. 50). Beschreibung

In dem Ostgiebel (Ansicht Fig. 50) oben zwei schmale quergeteilte Fenster, in den unteren Geschossen je drei grosse Fenster mit Steinkreuzen. Das Thorhaus *E*, das sich nach Norden an den Hauptbau anlehnt, ist etwas eingerückt und zeigt gleichfalls steile Treppengiebel. Interessant ist die Vermittelung und Ausgleichung des Mauerwerkes zu dem Hauptbau durch steile Pultdächer. Auf das Thorhaus führt eine ansteigende Brücke mit zwei zugespitzten Bogen zu, gleichfalls aus Backstein

Burg

aufgeführt, der Mittelpfeiler aus Sandstein. An Stelle der Zugbrücke ist eine hölzerne Brücke getreten. Das spitzbogige Thor (Fig. 51) ist von einer viereckigen Blende eingerahmt und hat eine kräftige Hausteineinfassung. Über dem Thor ein Wappenstein aus weissem Sandstein in Umrahmung von rotem Sandstein, mit den Wappen von Haes, Bernsau, Schall von Bell, Walbott von Bassenheim. Darunter die Inschrift: WILHELM HAESS, MARSCHALCK, UND ANNA VON BERNSAW, EHELUIDT, HANT IM IAIR 1548 DISSEN BOW ANGEFANEN UND VOIR DESSELBEN IARS DURCH DIE GNAD GOTZ VOLENT.



Fig. 50. Burg Konradsheim. Ostansicht.

Nach dem Nordturm *C* zu stiess ein Wachtgebäude an. Von dem Turm ist der Unterbau noch erhalten. Er zeigt drei kleine quadratische Fenster, die nach innen in tiefen Blenden liegen. Die Turmstube war ehemals gewölbt, die Balkenlage darüber befindet sich im Vermodern, im Fussboden eine viereckige Öffnung als einziger Zugang zu dem darunter liegenden gewölbten Kellerraum. In der Ostmauer der Wachtstube ein Kamin, daneben ein zierlicher Erker auf feinprofilierten Kragsteinen, die schon Renaissancemotive zeigen, zwei Spitzbogen mit spätgothischen Nasen besetzt, darüber ein

viereckiger Backsteinaufbau mit Walmdach, nach Osten ein Fenster mit Steinkreuz, nach Süden ein kleines Guckloch in Kleeblattbogenumrahmung, das die Beobachtung des vor dem Thore Einlass Heischenden ermöglichte. Burg

In der Ecke zwischen dem südlichen Hauptbau und dem östlichen Anbau erhebt sich ein rundes Treppentürmchen, das Portal mit gedrücktem Flachbogen geschlossen, gekrönt durch eine sechsseitige leicht geschweifte und eingezogene Haube; das Mauerwerk ist leider durchweg gerissen.

Die Nordseite des Hauptbaues zeigt im Erdgeschoss drei Eingänge, zwei in zierlicher Hausteineinfassung mit scharf ausgeschnittenen Konsolen unter dem horizontalen Sturz. Im Erdgeschoss ausserdem nur zwei grosse Fenster mit Steinkreuzen.

Fig. 51. Burg Konradsheim. Thor der Hauptburg.

An das Treppentürmchen anstossend und von diesem aus zugänglich ist noch ein Teil des vorgekragten hölzernen Laufganges erhalten, der sich ursprünglich an der ganzen Nordseite hinzog. Erhalten sind nur noch drei hölzerne Streben, an der Wand auf Kragsteinen aufruhende Schwellen, darüber die Kopfhölzer, die Steifen leicht geschwungen, alles Holzwerk von ganz einfacher, aber wirkungsvoller Profilierung. Überdeckt war der Gang mit einem ziemlich steilen Pultdach und nach aussen zum grössten Teil mit Brettern verschalt. Es führten von ihm zwei Thüren in das Innere. Darüber, ursprünglich zum grössten Teil durch das Dach verdeckt, drei Doppelfenster mit mittleren Steinpfosten, die Balkenlöcher für diesen hölzernen Gang sind noch an der ganzen Nordseite erhalten. Die Westmauer steht noch um 1,50 m über das Herrenhaus selbst vor, der Gang war durch diese Mauer vollständig geschützt: er öffnete sich nach Westen in einem in der Mauer liegenden viereckigen Fensterchen (Fig. 50, 52).

Die Westseite des Hauptbaues (Fig. 52) zeigt endlich dieselben schmalen und Steinkreuzfenster wie an den übrigen Seiten, neben dem Turmstumpf eine einfache vorgekragte Abortanlage. In der Höhe des ersten Geschosses ein ganz besonders schöner Erker in rotem Sandstein. Er ruht auf drei vierteiligen reichprofilierten Kragsteinen. Die untere Brüstung zeigt nach der Front zwei, nach den Seiten je

Burg

ein Feld in reichem Masswerk, jedesmal aus durcheinandergeschobenen nasenbesetzten Schleifen gebildet. Die oberen Flächen sind durch grosse (jetzt vermauerte) Fenster mit Steinpfosten eingenommen, darüber ein flacher Giebel (an den Seiten halbe Giebel) mit einem Muschelmotiv.

Inneres

Im Inneren ziehen sich unter dem Herrenhaus in der Längsachse zwei grosse mit Tonnengewölben überspannte Keller hin. Zwei Quermauern zerteilen den oberen Raum, sie nehmen zugleich die verschiedenen Kamine auf und erscheinen über dem Dach als breite Schornsteine. Die Räume zeigen schwere Balkendecken, die Fenster liegen zum grössten Teil in tiefen Blenden.

Im unteren Geschoss befindet sich ein grosser Kamin aus rotem Sandstein, 2,50 m breit, die Öffnung 2 m hoch. Die Seitenpfosten ruhen auf Sphinxen, über sie treten Karyatiden, über diesen wieder weit vorgekragte Voluten. Das obere



Fig. 52. Burg Konradsheim. Westansicht.

horizontale Gebälk zeigt einen Fries mit den Wappen und den Inschriften: DRAGGE-FELTZ. MAUWENEN. LUTZELRAET. QUAET. WALDPOT. SCHALL. BERENSAW. HAESS. WACHTEN-DONCK. LOE. SCHINCK. NESSELRAET. HORST. WILLICH. OIST. BODELSWINGH. In dem westlichen Raum noch ein zweiter Kamin mit einfachen spätgothischen Gewänden.

Wirtschaftshof

Der ältere Wirtschaftshof liegt im Osten des Herrenhauses. Es ist eine vierseitige Anlage, im Süden steht noch ein langer zweistöckiger Trakt aus dem 16. Jh., mit Treppengiebeln, die Portale viereckig mit Eckkonsolen (der Westgiebel leider ganz abgelöst). Nach Westen stiess an den Trakt ehemals ein altes Portal an, von dem nur noch der linke Pfeiler erhalten ist. Nach Süden jenseits des Weihers jetzt ein neuerer grösserer Wirtschaftshof.

Die malerische Burg gehört zu den frühesten Renaissancebauten der Rheinlande und besitzt deshalb schon einen besonderen kunstgeschichtlichen Wert, die Mischung von spätgothischen Formen mit Renaissancemotiven, die klare Anlage

des hölzernen Laufganges sind von höchstem Interesse. Die Ausbildung der Erker erinnert am meisten an Schloss Alt-Nörvenich (Kreis Düren). Burg

Ausser dem genannten Schloss gab es noch 1671 zu Konradsheim zwei weitere Güter, das eine im Besitz des Freiherrn Quadt von Buschfeld, das andere im Besitz des Freiherrn von Schenkeren zu Heiligenhoven (früher im Besitz der Herren von Gymnich zu Vischel). Vgl. auch RICHARDSON, Geschichte des Geschlechts von Merode I, S. 22, Anm. 3. [C.] Andere Güter in Konradsheim

LANGENDORF.

KATHOLISCHE PFARRKIRCHE (s. t. s. Cyriaci). SCHANNAT-BAERSCH, Eiflia illustrata III, 1, S. 227. Kathol. Pfarrkirche

Schon bei der Stiftung der Propstei in Zülpich im J. 1140 wird derselben ein Gut in Langendorf von der Abtei Siegburg überwiesen (LACOMBLET, U B. I, Nr. 341).



Fig. 53. Burg Langendorf. Wohnhaus.

Derselben Zeit scheinen auch noch geringe Reste der Kirche in Langendorf angehört zu haben. Ausdrücklich genannt wird die Kirche erst im 17. Jh. (BINTERIM u. MOOREN, E. K. II, S. 205. — BROIX, Tolbiacum, S. 66); sie erscheint hier in der Reihe der in nächster Nähe von Zülpich gelegenen Filialkirchen von S. Peter in Zülpich, die sämtlich romanischen Ursprungs sind. Zur selbständigen Pfarrei wurde

Kathol. Pfarrkirche

Langendorf im J. 1804 erhoben. Die alte Kirche ist im Frühjahr 1898 abgebrochen worden und wird durch einen einschiffigen Neubau nach den Plänen des Architekten *Theodor Kremer* in Köln ersetzt.

Beschreibung

Die alte Kirche war ein zweischiffiger Bau mit einem geschieferten Dachreiter über der Westseite und dreiseitig geschlossenem Chor; die Scheidemauer der beiden Schiffe ruhte auf einer derben Säule, die wahrscheinlich der romanischen Zeit angehörte. In der Westmauer befand sich ein zweiteiliges spätgothisches Masswerkfenster. Im 17. oder 18. Jh. hatte der Bau wesentliche Umgestaltungen erfahren.

Burg Geschichte

BURG. Bereits in den J. 1401 und 1407 sind die Herren von Sintzig in Langendorf begütert, 1498 erwirbt Wilhelm von Gertzen, der Erbe der Herren von Sintzig, von dem Herzog von Jülich Dingmal und Gericht von Langendorf; er ist auch im Besitz der Burg, deren älteste Teile noch dem 15. Jh. angehören. Unter Wilhelm von Gertzen und seinem Sohn Wirich scheint dann die Burg um den öst-

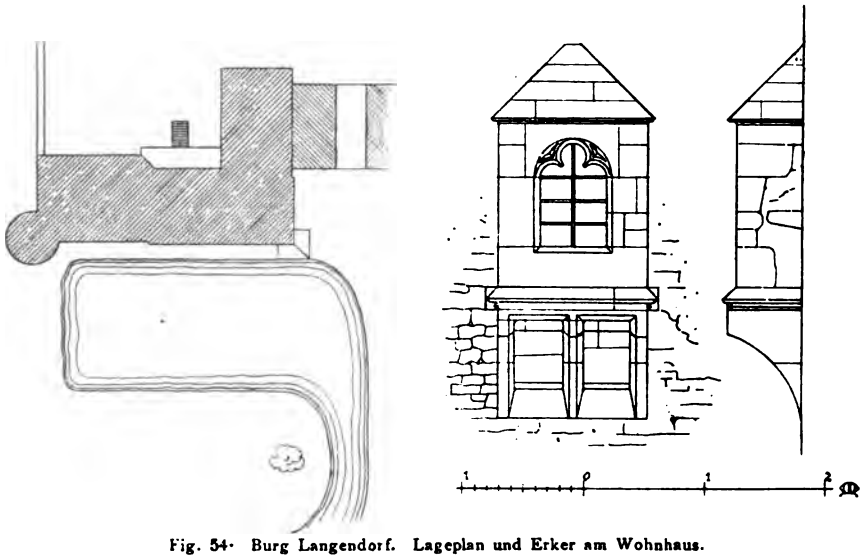

Fig. 54. Burg Langendorf. Lageplan und Erker am Wohnhaus.

lichen Teil erweitert zu sein. Die Tochter Wirichs brachte durch Heirat vom J. 1556 die Burg den Palant von Laurenzberg zu (STRANGE, Beiträge I, S. 38). Durch Erbschaft kam die Burg im 17. Jh. an die von Binsfeld und die von Wachtendonk; Arnold von Wachtendonk tritt sie 1659 an die Familie von Harff ab. Im Besitz dieser Familie blieb Langendorf bis 1838 (STRANGE, Beiträge II, S. 51); damals wurden die Ländereien der Burg Langendorf durch Herrn Weckbecker parzelliert, die Burg selbst ist nach mannigfachem Besitzwechsel seit 1880 Eigentum des Ackerers Johann Pohl.

Beschreibung Herrenhaus

Das an der Nordostecke des Burggebietes gelegene Wohnhaus (Ansicht Fig. 53 — Lageplan und Detail Fig. 54) aus Bruchsteinmauerwerk und Fachwerk scheidet sich deutlich in den älteren östlichen Teil mit einem runden Eckturm und den jüngeren westlichen Teil. Der ältere Flügel aus Bruchsteinmauerwerk zeigt im Kellergeschoss einfache Scharten, in den Obergeschossen schmale, ehedem quergeteilte Fenster in roter Sandsteineinfassung; der Turm mit einer schlanken Haube hat nur kleine rechteckige Fenster. An der Nordseite ist in jedem Geschoss eine Abortanlage auf einfachen Konsolen und mit Abdeckungen von roten Sandsteinplatten vorgekragt.

Der westliche Teil des Burghauses aus dem Beginn des 16. Jh. hebt sich deutlich durch eine schwere Eckquaderung gegen den älteren Teil ab; das Kellergeschoss zeigt zwei einfache Scharten, darüber ist im Erdgeschoss zwischen den drei schlanken quergeteilten Fenstern ein zierlicher Erker (Fig. 54) aus rotem Sandstein angebracht. Der Erker kragt auf einer hohen, durch drei Leisten gegliederten Kehlung vor und zeigt an der Vorderseite ein rundbogiges Fenster mit Masswerknasen; das abgewalmte Dach gleichfalls aus rotem Sandstein. Das Obergeschoss besteht zwischen den gequaderten Ecken aus kräftigem Fachwerk mit einer Reihe von 4 kleinen Fenstern. Das weit ausladende steile Satteldach ruht bei dem ganzen Bau auf dicht gestellten spätgothischen Streben. Die hohe steinerne Giebelmauer der Westseite hat nur vereinzelte Lichtöffnungen; die nach dem Wassergraben hin gelegene Nordwestecke wird durch einen bis an das Obergeschoss hinaufreichenden, stark geböschten Hausteinpfeiler gestützt. Burg

An der Rückseite sprang der neuere Teil mit einem Flügel nach Süden in den Hofraum hinein; dieser Flügel ist bis auf das Kellergeschoss niedergelegt und der alte Bau durch eine Ziegelmauer geschlossen. Der andere Teil der Hofseite ist in späterer Zeit mannigfach verändert worden; er zeigt noch im Erdgeschoss eine vermauerte Thür des 16. Jh. und die reiche Strebenstellung unter dem vorkragenden Dach. Zu der Hausthür führt eine Freitreppe des 18. Jh. empor.

Der Blick auf die Nordseite des Burghauses über den breiten Wassergraben hinweg wirkt durch die Zierlichkeit der Gesamtformen und die eigenartige Verbindung zwischen Steinbau und Fachwerkbau besonders malerisch und reizvoll.

Das Innere des Burghauses hat in diesem Jahrhundert wesentliche Umgestaltungen erfahren; erhalten ist im wesentlichen nur ein einfacher, glatter Renaissancekamin, der auf dem breiten Sturz die Wappen des Johann von Palant und seiner Frau, Anna von Gertzen, mit der Inschrift: ANNO 1580 trägt. Inneres.

Die den Wirtschaftshof umgebenden Gebäude sind sämtlich neueren Ursprungs, nur die Aussenmauer der Ostseite gehört noch in geringer Höhe dem alten Bau an. Über dem 1892 errichteten einfachen Thor, westlich von dem Burghaus, die Wappen des Wirich von Gertzen und seiner Frau Anna von Vlatten, die 1535 in den Besitz von Langendorf kamen. Wirtschaftshof

Von den beiden Wassergräben umschloss einer den Burgbezirk direkt ausserhalb der Mauern, der zweite zog ausserdem je einen Garten an der West- und an der Ostseite mit ein. Der erstgenannte Graben ist nur noch zum geringen Teil an der Nordseite des Burghauses, der zweite zum grössten Teil erhalten. [R.]

LECHENICH.

Litteratur

M. MERIAN, Topographia archiepiscopatuum Moguntinensis, Trevirensis et Coloniensis, 1646, p. 50. — Defensio et triumphus arcis oppidique Lechniensis contra Hasso-Gallo-Weimarienses ... canebat p. f. M. S. S. O. N. J. promovente Laurentio Walrami, Koeln 1643. — MARTINUS HENRIQUEZ A STREVESDORFF, Archidioeceseos Coloniensis descriptio historico-poëtica, Koeln 1670, p. 127. — Gründliche und warhafftige Beschreibung der ..... Belegerung dess Stättleins und Schlosses Lechenich 1642, fliegendes Blatt o. O. (abgedruckt von HOLLER im Programm der höheren Schule zu Lechenich 1876, S. 11). — Historisch-geographische Beschreibung des Erzstifts Köln, Frankfurt 1783, S. 89, 163, 169. — A. J. DORSCH, Statistique du département de la Roer, Köln 1804, p. 70, 71. — Journal des Mittel- und Niederrheins 1816,

Litteratur Nr. 30, S. 257 (abgedruckt aus der Kölnischen Zeitung vom 3. März 1816). — Voyage fait en 1813 et 1814 dans le pays entre Meuse et Rhin, Paris 1818, p. 91. — F. v. RESTORFF, Topographisch-statistische Beschreibung d. Kgl. Preussischen Rheinprovinzen, Berlin 1830, S. 270. — F. E. von MERING, Geschichte der Burgen, Rittergüter, Abteien und Klöster in den Rheinlanden, Köln 1833, I, S. 68. — CHR. von STRAMBERG, Rheinischer Antiquarius, 3. Abt., Bd. XIII, S. 189. — [J. S. MATHIEUX], Malerische Beschreibung der rheinischen Eisenbahn und der von ihr durchschnittenen Gegend zwischen Köln und Lüttich, Köln 1844, S. 27. — von MAURER, Geschichte der Städteverfassung in Deutschland I, S. 93, 102, 235, 364, 378, 383, 386, 475,

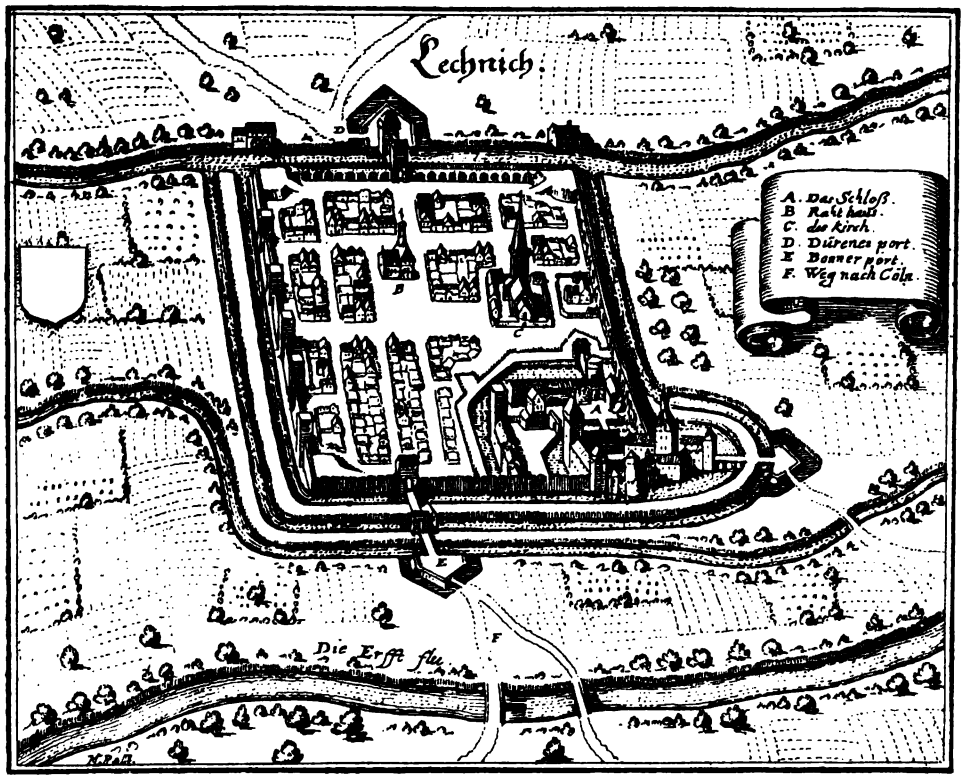

Fig. 55. Lechenich. Ansicht von Stadt und Burg vom J. 1646 nach Merian.

486, 566; II, S. 165. — F. WALTER, Das alte Erzstift u. d. Reichsstadt Köln, Bonn 1866, S. 109, 396. — ENNEN, Frankreich und der Niederrhein I, S. 126, 144, 285, 317, 365; II, S. 237. — J. HANSEN, Westfalen u. Rheinland i. 15. Jh. I, S. 92. — KELLETER, Die Landfriedensbünde zwischen Maas und Rhein im 14. Jh., Paderborn 1888, S. 17, 39, 82. — C. SCHORN, Eiflia sacra I, S. 601; II, S. 202, 498, 584. — C. von VEITH, i. d. B. J. LXXV, S. 7. — BENDERMACHER, Lechenich, Stadt und Schloss: Ann. h. V. N. XXI, S. 121. — ADOLF HOLLER, Die heldenmütige Verteidigung Lechenichs gegen die vereinigte hessische, weimarische und französische Armee im J. 1642: Programm der höheren Schule zu Lechenich 1876. — Ders., Gründung des ehemaligen Franziskanerklosters in Lechenich 1648: Programm 1886. — Ders.,

Des Kölnischen Erzbischofs Sifrids Urkunde v. d. Freiheiten der Stadt Lechenich 1279, Programm 1885. — Ders., Urtext der Urkunde des Kölnischen Erzbischofs Sifrid v. 15. Sept. 1279: Programm 1887. — Ders., Einäscherung des Schlosses zu Lechenich am 17. Juli 1689: Programm 1889. — Ders., Bau und Einrichtung der Lechenicher Hofburg: Programm 1891. — Kurbrandenburgisches Diarium vom Feldzuge 1689, mitgeteilt in: v. SCHOENING, Des General-Feldmarschalls H. A. v. Schoening Leben und Kriegsthaten. — Weistümer bei GRIMM, Weistümer II, S. 709, 729, 732 und LACOMBLET, Archiv N. F. I, S. 357. — OESTERLEY, Historisch-geographisches Wörterbuch des deutschen Mittelalters, Gotha 1883, S. 383. — ENDRULAT, Niederrheinische Städtesiegel, Düsseldorf 1882, S. 27, Taf. VIII, Nr. 12, 13. — FABRICIUS, Karte von 1789, S. 55, 65, 95. Litteratur

Handschriftl. Qu. Im Bürgermeisteramt: Urk. d. 18. Jh. — Prothocollum civitatis Lechniacensis 1725—1787, darin der Ratsherren- und Bürgereid, 1. Bd. fol. — Lagerbuch, bez. Stadt und Bezirk Lechenich, 1. Bd., fol. a. d. 18. Jh. Vgl. TILLE, Übersicht S. 223.

Ältere Abbildungen und Pläne. 1. Ansicht von Lechenich und Umgebung (Gracht, Gymnich, Friesheim, Konradsheim) aus der Vogelschau, 30,8 × 20,2 cm, bez. Eigentlicher Grundt und Abriss des Stätlein und Schloss Lechnich sambt den umliegenten order, wie solches belagert, beschossen, besturmbt und mit schandt verlaessen worden ist 1642; flieg. Blatt [auf dem Rathaus zu Lechenich]. Ansichten und Pläne

2. Ansicht von Stadt und Schloss aus der Vogelschau v. J. 1646 bei MERIAN a. a. O. zu p. 50, 16 × 12,8 cm (Fig. 55).

3. Karte des Lechenicher Landes, 28 × 21 cm, bez. Geographica descriptio territorii et dominii Kerpensis et Lommerschum ducatus Brabantiae, per L. Gerardum Stempelium Goudanum . . . 1587 (im Itinerarium Belgicum, Köln 1587, Nr. 3).

4. Grundtriss der gantzer Lechnicher scheit und Endscheidungen, Karte 83 × 64 cm, a. d. 17. Jh., im Bürgermeisteramt zu Lechenich.

5. Karte der Gemarkungen Lechenich und Dirmerzheim von *Emanns* a. d. J. 1752 mit Federzeichnungen der Burg, der Kirche, der Koelnpforte in der Geometrischen Delination über die Ländereien des Koelner Apostelstifts zu Lechenich (Köln, Stadtarchiv, Geistliche Abteilung N. 37).

6. Ansicht des Schlosses, Lithographie von *A. Wünsch*, 19,5×15 cm, a. d. J. 1833 als Titelblatt bei F. E. von MERING, Geschichte der Burgen, I.

7. Ansicht des Schlosses, Lithographie von *Welsch*, 16 × 13 cm, um 1840.

Die Ansicht eines belagerten Schlosses am Ende der Defensio et triumphus arcis oppidique Lechniensis zeigt nicht Schloss Lechenich, sondern Schloss Poppelsdorf in einer verkleinerten Wiedergabe des Hogenbergschen Stiches.

RÖMISCHE FUNDE. Bei Lechenich sind verschiedentlich Funde gemacht worden, die auf eine römische Ansiedelung schliessen lassen. Römische Funde

Nach BENDERMACHER (Ann. h. V. N. XXI, S. 122) fanden sich westlich vor der Stadt die Spuren einer römischen Ansiedelung, ein längliches Viereck mit einem Flächenraum von 13 Morgen, von einem 12 Fuss hohen, 30 Fuss breiten Erdwall umgeben, der südliche Teil davon, 5 Morgen gross, besonders mit Wall und Graben umzogen und Alte Burg genannt. Beim Ackern sind wiederholt Mauersteine und Mörtel gefunden worden. Im J. 1845 wurden bei Nachgrabungen 10 Fuss dicke Gussmauern und Fundamente ausgedehnter Gebäulichkeiten blossgelegt, von Bruchsteinen, Sand, Tuff und Hausteinen, untermengt mit römischen Ziegel- und Thon- Alte erzbischöfliche Burg

Römische Funde

scherben. Es sind dies aber die Reste der Erzbischöflichen Burg, auf welche im J. 1279 Sifrid v. Westerburg Bezug nimmt in der Urkunde von den der Stadt Lechenich verliehenen und erneuerten Freiheiten und von dem Verhältnis der Bürger zu den Burgmännern (castrenses). In der Flurkarte ist das in Betracht kommende Terrain eingetragen unter den Nummern $^{2258}/_{240}$, $^{2165}/_{289}$, $^{2164}/_{288}$, $^{2163}/_{287}$ und $^{2161}/_{287}$.

An dem südwestlichen Walle der ‚alten Burg', östlich der Strasse nach Erp, auf den ‚alter Kirchhof' genannten Feldern, fanden sich 1839 bei Nachgrabungen Fundamente eines ansehnlichen Gebäudes mit Wärme- und Wasserleitungen von dickem Estrich aus Kalk, Kieselsteinen und Ziegelbrocken, das ohne Zweifel römischen Ursprungs ist. Ferner Scherben von römischen Thongefässen, römischen Flach-, Hohl- und Rundziegeln, Tuffsteine, Sandsteine, Jurakalksteine und ein Steinsarg mit zwei Skeletten (?). Im J. 1862 wurde in der Villskaul ein Römergrab aufgedeckt, mit 7 Fuss hohen Mauern von Tuffstein bei 8 Fuss Länge und 4 Fuss Breite. Im Inneren neben Ziegeln und Scherben zwei Münzen von Constantin (hierüber auch der Bericht i. d. B. J. XXXIX, S. 123). Vierhundert Schritt westlich von diesem Grabe wurden gleichzeitig die Fundamente eines Gebäudes entdeckt, aus Grauwacken, mit Mörtel ausgegossen und mit sorgfältig verstrichenen Fugen. Ringsum eine Brandschicht, untermischt mit Ziegeln aller Art, Resten von Fliesplatten, Tuffsteinen, Stücken von einem Mahlsteine, von Amphoren, Jurakalksteinen, eiserne Nägel und grosse Glasplatten, sowie Estrichteile. J. SCHNEIDER (Aachener Zs. XII, S. 148, Anm. 3) weist die Annahme eines römischen Lagers an dieser Stelle zurück.

In der Nähe von Lechenich wurde um 1846 eine Herme des Jupiter Ammon gefunden (L. LERSCH i. d. B. J. IX, S. 116 mit Abb. auf Taf. IV). In der Nähe ist wohl auch die verstümmelte Gruppe eines Löwen über einem Eber gefunden, die im Schlossgarten zu Lechenich aufgestellt ist.

Bei Ausgrabungen auf den Kretzschen Grundstücken zwischen Gymnicher Weg und Villskaul, Flur F. 519 und 520, wurden im J. 1894 betonartige Fundamente eines sehr weitläufigen Gebäudes und ebenso auf dem Stücke Flur F. 526 ausser römischen Mauerresten die Fundamente von 5 je 4 Schritte in der Richtung von Westen nach Osten von einander abstehenden Säulen gefunden. Innerhalb der Gebäude wurden die verschiedensten Gefässreste entdeckt: Scherben von terra sigillata aus der letzten Kaiserzeit, Reste einer grossen Amphora (bes. der obere Teil), ein unverletztes schwarzes Töpfchen, eine Münze (wahrscheinlich Constantius) u. s. w. Die Funde im Besitze des Herrn Rektors Holler in Lechenich.

Ein jetzt im Bonner Provinzialmuseum befindlicher, aus Lechenich stammender Matronenstein, ist den Matronis Lanehiabus geweiht (BRAMBACH, C. J. Rh. Nr. 564. — EICK, Römische Wasserleitung S. 103. — IHM i. d. B. J. LXXXIII, S. 144).

Durch Lechenich ging der ‚Heerweg', die Aachener Heerstrasse, von Aachen-Düren und Jülich-Düren über die Ville nach Bonn, in einer Breite von 3—4 m angelegt (C. v. VEITH i. d. B. J. LXXV, S. 7 u. LXXIX, S. 21 u. i. d. Aachener Zs. VIII, S. 119, 120). Die Zeit seiner Entstehung ist unbestimmt. Zwanzig Minuten südlich von Lechenich führte die bekannte grosse Römerstrasse Köln-Zülpich-Trier vorüber. Über sonstige angebliche Römerwege J. SCHNEIDER i. d. B. J. LXXVIII, S. 5 und LXXXI, S. 4. — C. v. VEITH i. d. Aachener Zs. IX, S. 4. Über den Strassenzug von Mastricht-Aachen über Düren, Lechenich, Urfeld nach Troisdorf vgl. J. SCHNEIDER in der Aachener Zs. XII, S. 148, weiter Aachener Zs. XIV, S. 19, 27, 32.

Da sich die Heerstrassen von Bonn über Düren-Aachen einerseits und von Köln über Zülpich nach Trier andererseits bei Lechenich schnitten, so ist mit Rücksicht

auf die Länge der römischen Tagemärsche die Annahme sehr wahrscheinlich, dass Lechenich eine römische mansio war. Funde römischen Pflasters innerhalb der Stadt lassen diese Annahme als wohl begründet erscheinen. Römische Funde

KATHOLISCHE PFARRKIRCHE (s. t. s. Kiliani). BINTERIM u. MOOREN, E.K. I, S. 288, 302. — BENDERMACHER i. d. Ann. h. V. N. XXI, S. 141. — Juramentum canonici prebendati presentati ad ecclesiam in Legnich: Ann. h. V. N. LI, S. 88. — J. H. KESSEL i. d. Aachener Zs. I, S. 80. Kathol. Pfarrkirche

Handschriftl. Qu. Im Pfarrarchive: Urk. v. 1478. Vgl. TILLE, Übersicht S. 222.

Im Stadtarchiv zu Köln: Series pastorum seit dem 14. Jh., Hs. um 1750 (Mitteilungen aus dem Kölner Stadtarchiv XXIV, S. 8). — In den Farragines des GELENIUS Bd. XII, Bl. 198 Abschrift des liber Melchioris Braun, eccl. SS. Apost. Colon. decani, 1583, v. J. 1792, mit einer grossen Anzahl auf Lechenich bezüglicher Urkunden.

Im Pfarrarchiv zu Elsen: ZEHENPFENNIG, Digressus historicus v. J. 1751, Bl. 151.

Eine Kirche besteht zu Lechenich schon im 12. Jh. Im J. 1218 wird sie zuerst als ecclesia genannt (Aachener Zs. I, S. 276), 1254 wird die ausdrücklich als ecclesia parrochialis bezeichnete Kirche dem Stift S. Aposteln in Köln inkorporiert (LACOMBLET, U B. II, Nr. 402. — Ann. h. V. N. XXXV, S. 45. Die Urkunde vollständig gedruckt i. d. Ann. h. V. N. LI, S. 33). Vgl. die Inschriften unten S. 116. Geschichte

Der Bau, der bis in das 17. Jh. stand und die Schicksale und Leiden der Stadt teilte, zeigte einen viereckigen Turm mit Zinnenkranz, ein offenbar nur einschiffiges Langhaus mit kleinem rechtwinkligen Chor (Vgl. die Ansicht von MERIAN Fig. 55). Der Kirchhof war von einer eigenen Mauer umgeben. Bei der Belagerung von Lechenich im J. 1642 blieb die Kirche, obwohl sie als Bollwerk gegen die Burg eingerichtet und mit Schiessscharten versehen wurde, doch unversehrt. Bei der Einäscherung des Schlosses und der Stadt im J. 1689 wurde die Kirche indessen so weit beschädigt, dass im Anfang des 18. Jh. ein vollständiger Neubau nötig ward.

Der Turm wurde 1717 aufgeführt, in den J. 1720 und 1744 brannte aber die Pfarrkirche wiederum aus und wurde 1745 wieder hergestellt; gleichzeitig erhielt der Turm eine neue Haube. Das Langhaus wurde 1864 durch den Dombaumeister *Zwirner* gothisiert und erhielt Masswerk in die rundbogigen Fenster.

Der Turm ist dreistöckig, aus Backstein aufgeführt, nur im oberen Geschoss mit Tuffbändern. Im zweiten Geschoss zwei lange Doppelblenden von gothisierenden Formen, darüber einfache rundbogige Blenden; zwischen beiden nach Westen in Eisenankern die Jahreszahl 1717. In der Glockenstube einfache rundbogige Fenster. Über niedrigen gedrückten Giebeln erhebt sich die verkümmerte geschweifte Zwiebelhaube, über ihr noch zwei Knäufe und ein Kreuz mit einem Hahn. Unter der Zwiebel ein rot-weiss gestrichenes Band. Beschreibung

Das aus dem J. 1717 stammende Langhaus besteht aus vier Jochen, die mit Gratgewölben überspannt und durch Gurte getrennt sind. Im Inneren Pfeilervorlagen, aussen Halbpfeiler.

Im J. 1888 wurde das alte Chor niedergelegt und ein neues Chor und Querhaus nach den Plänen der Architekten *Rüdell* und *Odenthal* in gothischen Formen aufgeführt. Zur selben Zeit erhielt das Langschiff gothische Strebepfeiler.

Bis zum Neubau des Chors stand auf der Ostspitze des Kirchendaches das eiserne Kreuz des Stiftes von S. Aposteln, welches zwei Querarme hatte, deren oberer kleiner war als der untere.

Kathol. Pfarrkirche Inschriften

Oberhalb des ersten Pfeilers auf der Nordseite ist ein durch einen senkrechten Strich halbierter rechteckiger Stein eingemauert mit den Inschriften: ZEHN-H. S. APL· GM. ZU LECH. (Zehnhof S. Aposteln. Gemeinde zu Lechenich). Über dem entsprechenden Pfeiler der Südseite die Inschrift, wieder durch einen senkrechten Strich halbiert: GEM. ZU L. CAP. ZU S. A. (Gemeinde zu Lechenich. Capitel zu S. Aposteln). In der Mitte über dem vierten Fenster endlich die Inschrift: CHOR. SCHIFF., gleichfalls in der Mitte getrennt. Die Inschriften beziehen sich auf die Abgrenzung der Unterhaltungspflicht.

Ausstattung Monstranz

Monstranz, 62 cm hoch, in vergoldetem Silber, der Fuss aus der achtblätterigen Rose gebildet, auf den Blättern aufgelötet ein silbernes Kruzifix und Engelsköpfchen, der Knauf mit durchbrochenem Masswerk. Zur Seite des Glascylinders zwei Strebesysteme mit je zwei Heiligenfiguren, über dem Cylinder die Statuette der Madonna unter einem Baldachin, darüber ein Kreuz. Am Fuss die Inschrift: ANNO 1601. Bemerkenswert durch das lange Nachklingen der ausgearteten spätgothischen Formen.

Reliquiar

Kreuzreliquiar, 25 cm hoch, v. Anf. d. 18. Jh., einfach, mit getriebenem Fuss und silbervergoldetem Kreuz.

Antependium

Antependium, 2,10 m × 1,10 m, um 1750, aus Blech auf Holzkern, mit aus Messing getriebenen aufgehefteten Rokailleornamenten und Blumen, in erhöhtem Rahmen die Inschrift: H. BISCHOFF UND MARTYR . . . . . DICH BITTE ICH, ERHOERE MICH IN MEINEM BEGEHREN. PATER NOSTER. AVE MARIA.

Glocken

Die Glocken tragen die Inschriften:

1. S. MARIA GENITRIX VIRGO ATQVE S. AGATHA IGNES NOXIOS A CIVITATE NOSTRA DEPELLITE (1744). TE CANO VOCE PIA, TIBI PLANGO, VIRGO MARIA. PLAUSUS HONORQUE SOLI, GLORIA CELSO PROLI.

CLEMENS AUGUSTUS LIBER BARO DE WALBOTT - BASSENHEIM DE BORNHEIM PATRINUS. THERESIA LIBERA BARONESSA DE ET A GYMNICH PATRINA. MARTINUS LEGROS MALMUNDARIENSIS ME FECIT ANNO 1744.

2. S. APOSTOLE MATHIA ET S. ANTONI, PATRONI NOSTRI, INFORTVNIA LONGIVS DEPELLITE VIVENTIBVS ET AGONIZANTIBVS ASSISTITE (1744). SI CANTO GRATI MEA VOX EST NUNCIA FATI DISPERGITQUE BONO TRISTIA FATA SONO.

CLEMENS AUGUST LIBER BARO DE ET A GYMNICH PATRINUS. FELICITAS LIBERA BARONESSA DE WALLBOTT BASSENHEIM DE BORNHEIM PATRINA. MARTINUS LEGROS MALMUNDARIENSIS ME FECIT ANNO. (Die Jahreszahl fehlt, weil schon im Chronogramm enthalten.) Die beiden anderen Glocken aus dem J. 1858.

Burg Litteratur

BURG. Die oben S. 111 genannte Litteratur, insbesondere BENDERMACHER i. d. Ann. h. V. N. XXI, S. 121 mit Plan und die verschiedenen Abhandlungen v. AD. HOLLER. — Speciell v. MERING, Gesch. der Burgen i. d. Rheinlanden I, S. 68 mit Ansicht. — RASCHDORFF, Burg Lechenich: Zeitschrift für Bauwesen XIII, S. 11, Taf. 74.

Geschichte

Ein Hofgut in Lechenich, im Besitz der Kölnischen Erzbischöfe, wird schon in der 1. H. des 12. Jh. erwähnt („curia Legniche" 1139: LACOMBLET, UB. 1, Nr. 330). Von Erzbischof Philipp von Heinsberg wird der Hof zu den erzbischöflichen Tafelgütern geschlagen (LACOMBLET, UB. I, Nr. 501, 531. — Mitteilungen aus dem Kölner Stadtarchiv XII, S. 65). Es scheint dasselbe Terrain zu sein, auf welchem später die Burg erbaut wurde.

Im 13. Jh. besteht hier schon ein festes Schloss. Die Wall- und Grabenreste sind augensichtlich vorhanden westlich von Lechenich auf der Südseite der von Lechenich nach Düren führenden Landstrasse hinter den Häusern, von welchen eines noch heute die „alte Burg" heisst (vgl. oben S. 113). In den J. 1239 und

1240 wird es zweimal durch den Herzog von Brabant belagert (Annal. S. Pantaleonis Colon. in dem Mon. Germ. SS. XXII, p. 532,24; 534,2), im J. 1242 findet vor dem Schlosse die Schlacht zwischen Wilhelm von Jülich und dem Kölner Erzbischof statt (ebenda SS. XXII. p. 537,1). Im Jahre 1259 hielt Erzbischof Konrad von Hochstaden dort eine Reihe vornehmer Kölner gefangen (GOTTFRIED HAGEN, Reimchronik, Vers 1540: Städtechroniken XII, S. 66). Burg

Nachdem in dem Streit zwischen der Stadt Köln und dem Erzbischof Heinrich von Virneburg das alte Schloss 1309 eingenommen worden war (Kölner Jahrbücher herausg. von CARDAUNS: Städtechroniken XIII, S. 217. — KOELHOFFsche Chronik ebenda XII, S. 461. — Ann. h. V. N. XV, S. 183, 191; XXIII, S. 50), erbaute derselbe Erzbischof an anderer Stelle ein neues Schloss, zunächst den grossen Turm, doch vollendete den umfangreichen Bau erst sein Nachfolger, Erzbischof Walram von Jülich (1332—1349), und Erzbischof Wilhelm von Gennep (1349—1362) verstärkte ihn und führte den Ausbau zu Ende. Erbauung

Die KOELHOFFsche Chronik berichtet (Städtechroniken XIV, S. 670): Lechenich dat slos began he (Bischof Heinrich) zo machen, und int eirste lachte he ein starken nuwen torne ind woulde ein slos daebi machen, dat doch bi sinen ziden niet volgemacht enwart, mer sin naekomelinge bischof Walrave . . dede dat uisbuwen. Ebendort S. 671: Item dat slos zo Lechenich . . . . dede der . . buschof Walrave machen van grunt up ind mit alzo schonen gebuwen, dat doch sin navolger noch mere besserde ind sterkde. Dasselbe in der Chronica comitum (SEIBERTZ, Quellen II, S. 240), in der Origo ac genealogia Clivensium (Berlin, Königliche Bibliothek, Man. Boruss. fol. 69, p. 171) und in der Historia Cliviae et viciniae von HEINRICH VON HONSELER (Berlin, Königliche Bibliothek, Man. Boruss. fol. 570, p. 206). Vgl. auch Köln, Stadtarchiv, Faragines des Gelenius II, Bl. 65.

Die Cronica presulum et archiepiscoporum ecclesiae Coloniensis (ed. ECKERTZ i. d. Ann. h. V. N. IV, S. 220) erzählt: Dominus Walramus . . . castrum Lechenich . . . . a fundamentis erexit et decentissimis edificiis ad magnam perfectionem usque produxit.

MARTINUS HENRIQUEZ VON STREVESDORFF endlich berichtet über den Schlossbau (Archidioeceseos Coloniensis descriptio p. 128, Vers 4):

De Juliaco exin Walramus, episcopus eius
Successor, dictam robustis turribus arcem
Structurisque aliis munivit idemque supremo
Artificum stabilivit opus fundamine dextris,

nachdem er p. 127 a. E. von Heinrich v. Virneburg gesungen:

arcem
— — — Henricus de Virnburg praesul ab imo
Hanc struere est orsus convexa turre, sub annum
Supra viginti sextum, quo sacra tenebat
Jura pedi.

Da Heinrich v. Virneburg am 18. Dezember 1305 als Erzbischof vom Papste bestätigt wurde und am Dreikönigentage des J. 1332 starb, wäre der Bau 1331 begonnen worden. Ein genaueres Datum für die Vollendung des Baues geben die an dem Bergfrid, am äusseren und inneren Burgthor und am Palas als Hausteine verwendeten jüdischen Grabsteine, die erst nach den grossen Judenverfolgungen der Jahre 1349 bis 1351 in dieser Weise profaniert werden konnten (vgl. HOLLER im Programm 1891, S. 4 und BENDERMACHER i. d. Ann. h. V. N. XXI, S. 130).

Burg

Belagerung 1642

Während des dreissigjährigen Krieges hielt das Schloss im J. 1642 vom 18. April bis zum 27. Mai die Belagerung durch die hessisch-weimarische und französische Armee unter dem französischen General von Guébriant aus, ‚unangesehen selbiges mit keinen Wällen versehen, sondern von aussen herum nur mit zweyen und inwendig mit einem Graben umflossen' (Theatrum Europaeum IV, p. 806. — Ausführ-

Zerstörung 1689

lich über die Belagerung HOLLER im Programm von 1876). Am 17. Juli 1689 ward das Schloss von der französischen Besatzung, die vor den herannahenden Kurfürstlich brandenburgischen Truppen zurückweichen musste, ehe sie den Platz räumte, in Brand gesteckt (ausführlich der Bericht von HOLLER im Programm von 1889. Kurbrandenburgisches Diarium vom Feldzug 1689). — Nur die Vorburg war verschont geblieben. Während des spanischen Erbfolgekrieges ging auch diese Vorburg in Flammen auf, als 1703 Marlborough nach Eroberung der Festungen an der mittleren Maas zur Vertreibung der Franzosen auf Bonn rückte. — Da nun der Kurfürstliche Oberkellner weder Wohnstätte noch Diensträume, und die Trümmer keinen Verteidigungswert mehr hatten, so wurde kurz nach 1720 der Teil der Umfassungsmauer, welcher südlich an das Westportal stösst, zum grössten Teil niedergelegt und auf den Grundmauern des alten Festungswerks, zumeist mit Benutzung des alten Materials, ein Neubau ohne alle Verzierung aufgeführt, wie er den Zwecken der Verwaltung und Bewirtschaftung entsprach. Dieses Gebäude diente später auch als Demeritenhaus für die Kölner Erzdiöcese.

Nach der Besitzergreifung des linken Rheinufers durch die Franzosen wurde das Schloss zuerst Domäne und 1809 an den ehemaligen Hofkammerrat und Kurkölnischen Oberkellner Joh. Jos. Borlatti verkauft. Von diesem erbte es sein Sohn Andreas Borlatti, Königl. preussischer Steuerempfänger. Durch die Vermählung mit dessen Enkelin kam es an Herrn Rospatt, von diesem durch Kauf im J. 1869 an Herrn Fischenich in Pingsheim, von dem es 1894 Herr Dr. Georg von Bleichroeder in Berlin erwarb. Der jetzige Eigentümer hat durch den französischen Architekten *Grandpierre* das um 1720 aufgeführte Wohngebäude im Inneren prächtig umbauen lassen und gleichzeitig die zur Sicherung des Hochschlosses nötigen Vorkehrungen getroffen.

Beschreibung

Das Schloss, das in der Nordostecke der Stadt gelegen ist, zeigt eine deutliche Trennung von Hochschloss und Vorburg (Grundriss Tafel VIII).

Vorburg

Die Vorburg, die noch im 17. Jh. (vgl. den Stich von MERIAN, Fig. 55) mit ihren beiden rechtwinkelig aneinanderstossenden Flügeln das Schloss von der Stadt vollständig abtrennte, ist jetzt nur noch nach Westen erhalten.

Aussenthor

Das nach Westen gelegene Aussenthor der Vorburg war ursprünglich ein Doppelthor; der Vorbau (bei MERIAN noch sichtbar) ist verschwunden, erhalten ist nur das Hauptthor (Grundriss Tafel VIII *A*), ein rechtwinkliger Bau des 14. Jh., flankiert von zwei übereck gestellten fünfeckigen Ecktürmen. Die Thoreinfahrt selbst ist spitzbogig, mit einem kräftigen gothischen Kämpfergesims in der Laibung, eingerahmt von einer viereckigen Blende, die Durchfahrt mit einer Tonne eingewölbt. Nach Westen über dem Portal ein langes schmales Fenster in Hausteineinrahmung. Höchst wirkungsvoll und kräftig detailliert ist die obere Auskragung der Ecktürme und des sie verbindenden Obergeschosses (Fig. 56). Auf schön profilierten Kragsteinen ruht ein mit Nasen besetzter Spitzbogenfries, das ganze Obergeschoss wird von zwei Horizontalgesimsen umzogen, die Ecktürmchen sind durch einen Zinnenkranz abgeschlossen, der eine Hausteinabdeckung trägt. Unter den Hausteinen der Vor-

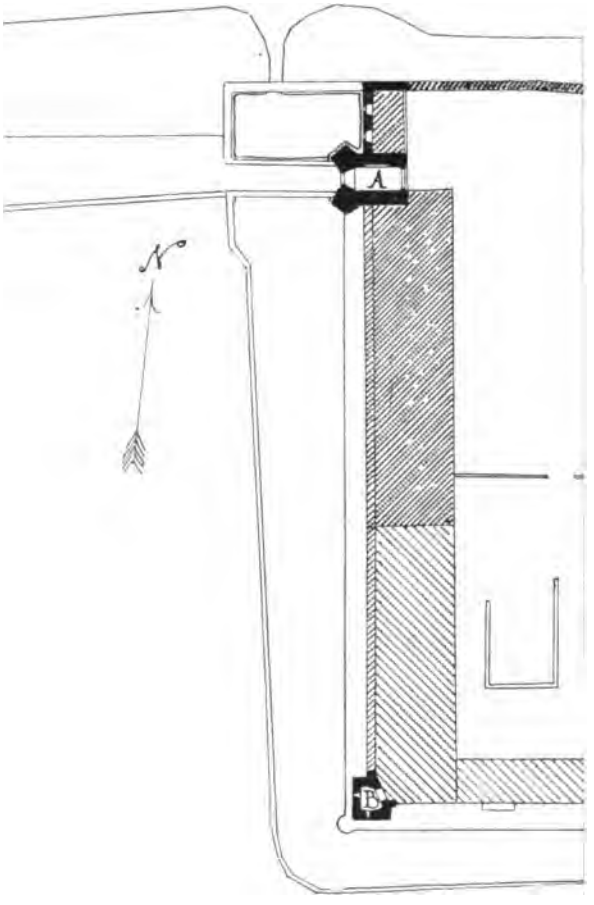
A
B
N


0

kragung finden sich zwei jüdische Grabsteine (vgl. oben S. 117 und unten S. 123). Nach Osten zeigt der Thorturm über der Durchfahrt zwei schmale Fenster. Burg



Fig. 86. Lechenich. Ansicht des Thores der Vorburg.

Nach Norden stösst ein niedriger zweistöckiger Wohnbau von drei Achsen an, nach Süden der grössere nach 1720 aufgeführte, jetzt als Herrenhaus eingerichtete zweistöckige Wohnbau von dreizehn Achsen, dann folgen grosse Stallungen und Remisen, die sich auch auf der Südseite fortsetzen.

Burg

An der Südwestecke erhebt sich ein vierstöckiger Eckturm *B*, die innere Kante abgeschrägt, in einfachem Backsteinrohbau, das obere Geschoss nur mit schlichtem Klötzchenfries vorgekragt.

Der vordere Schlosshof war an der Nordseite durch eine gewaltige Mauer geschlossen, die von der Nordseite der Vorburg zur Südwestecke des Bergfrids sich erstreckte; diese Mauer wurde 1895 vollständig niedergelegt, um einen ungehinderten Ausblick in den Park zu ermöglichen.

Hochschloss

Das Hochschloss (Ansicht Tafel IX u. Fig. 57, 59) ist eine viereckige Anlage rings von breiten Gräben und Weihern umgeben, mit innerem Schlosshof, von vier Türmen flankiert.

Bergfrid

Der älteste und mächtigste, das ganze Schloss beherrschende Turm ist der grosse viereckige Bergfrid (Tafel VIII *C* — Ansicht Tafel IX u. Fig. 58), ohne



Fig. 57. Lechenich. Ansicht des Hochschlosses von Nordosten.

Zweifel der schon von Heinrich von Virneburg begonnene starke ‚nuwe torn'. Er ist wie das ganze Schloss in Backsteinrohbau aufgeführt mit regelmässiger Eckverklammerung aus Drachenfelser Trachytquadern. Eine grosse Bresche an der Nordostecke wurde 1898 wieder ausgemauert. Die Mauern sind aussen zweimal mit einer einfachen Schräge eingerückt. Im dritten Geschoss grosse Fenster mit steinernem Horizontalbalken, im vierten Stockwerk grössere schartenartige Schlitze, im letzten kleine viereckige Fenster und eine vollständige wohlerhaltene Gussnase auf Kragsteinen nach Süden, nach Westen eine ebensolche, von der aber nur noch die Kragsteine erhalten sind. An der Ostseite und Nordseite je zwei Gusserker. Im Inneren sind die fünf Stockwerke mit ihren verschiedenen Wohneinrichtungen deutlich erkennbar (vgl. die Beschreibung i. d. Ann. h. V. N. XXI, S. 131 und von Holler im Programm v. J. 1891). In der Südwestecke, die zu diesem Zwecke nach innen abgeschrägt ist, führt eine die einzelnen Geschosse mit einander verbindende Wendeltreppe empor. Die Stockwerke

Das Innere [illegible] des Hochschlosses von Westen.

Burg

An
abgeschr
Klötzche
De
schlossen
erstreckt
Ausblick

Hochschloss

D
rings vc
Türmer
I

Bergfrid

grosse

Zw
ist
kla
ost
ein
H
kl
na
er
fü
B
Ir
ei

Burg Lechenich. Ansicht des Hochschlosses von Westen.

waren durch Balkendecken geschieden, die an der Ost- und Westwand auf Reihen eng nebeneinanderliegender Kragsteine aufruhten, während von Norden nach Süden ein grosser hölzerner Unterzugbalken lief; auf diese weist die Anlage von je einem grösseren Kragstein in der Mitte dieser Seiten. Die Fenster liegen zum grössten Teil in Blenden, die mit Flachbogen geschlossen sind und Ecksitze enthalten. Die

Burg



Fig. 58. Lechenich. Ansicht des Bergfrids.

Mauerstärken verringern sich in jedem Geschoss. Im zweiten und dritten Stockwerk befanden sich an der Westseite grosse Kamine, die aber gänzlich herausgebrochen sind.

Thor der Hauptburg

Nach Norden grenzte ursprünglich ein Vorwerk an mit einem viereckigen Thorturm abschliessend, eine Brücke führte von hier über den Graben nach Norden — von dem ganzen Bau sind nur die Maueransätze erhalten. Die Anlage ist auf der Ansicht bei MERIAN(Fig. 55) noch deutlich erkennbar. Auf dem Grundriss Tafel VIII ist der ursprüngliche Mauerzug punktiert.

Burg Südturm

Nach Süden stiess ein grosser zweistöckiger Trakt an, dessen Giebelumrisse an der Südmauer des Bergfrids noch erkennbar sind. In der Mitte der Westseite liegt ein Thorbau *D*, auf den die auf drei Steinpfeilern ruhende Brücke zuführt (Fig. 58). Der Eingang ist auch hier spitzbogig und von einer viereckigen Blende eingerahmt, in den Ecken die Löcher für die Kette der Zugbrücke. In der Laibung ein Schlitz für das Fallgatter. Der Oberbau ist nur im Ansatz erhalten. Die Eingangshalle ist im vorderen Teil flachgedeckt, nach dem Schlosshof hin mit einer leicht zugespitzten Tonne eingewölbt. Das im Osten nach dem inneren Schlosshof zu sich öffnende Portal ist wieder spitzbogig. Zwischen dem Thorbau und dem Bergfrid lag wohl das Pförtnerhaus.

Der siebenstöckige Südturm (Tafel VIII *E*, IX und Fig. 57, 59) ist vollständig aus Backstein aufgeführt und entbehrt wie der Eckturm *H* der Eckverklammerung aus

Fig. 59. Lechenich. Ansicht des Hochschlosses von Südosten.

Haustein. Das obere Geschoss ist mit einem vorgekragten Zinnenfries abgeschlossen. Auf doppelt abgetreppten Kragsteinen von Trachyt ruhen mit Nasen besetzte Spitzbögen von Sandstein, an den Langseiten zehn, an den Schmalseiten neun, auf jede Seite kommen drei Zinnen. Eine Wendeltreppe in der Nordostecke, die zu diesem Zweck eine Ausbauchung enthält, führt bis zur Höhe des vierten Stockwerks hinauf.

Die Umfassungsmauer des inneren Schlosshofes nach Süden, von dem Eckturm *E* bis zum Palas ist jetzt bis auf den Grund niedergelegt. Nach Osten stiess an den Bergfrid ein hoher Trakt an, der ihn mit dem Palas verband — nur die nördliche Aussenmauer ist erhalten. Unmittelbar neben dem Bergfrid lag ein mit einer Tonne versehener Durchgang zu dem Vorwerk (der Gewölbenansatz am Turm erhalten).

Bei *a* ist jetzt ein neues Thor errichtet, über dem ein steinerner spätgothischer Löwe aufgestellt ist, in beiden Klauen ein Schild mit dem Jülicher Löwen haltend. Das alte Portal befand sich bei *b* (nur der Ansatz erhalten). Die Nordmauer enthält zwei grosse Fensteröffnungen in Flachbogenblende und einen Kamin. Burg

In dem Schlosshof befindet sich ein malerisches Brunnenhäuschen aus Backstein, nach Süden und Westen vorgekragt, angelehnt jüdische Grabsteine, die zwischen 1349 und 1352 bei dem Schlossbau verwendet worden waren. Unter den Grabsteinen finden sich einige datierbare, a. d. J. 950 (?) u. 1032 (vgl. auch BENDERMACHER i. d. Ann. h. V. N. XXI, S. 130, Anm. 1). Brunnenhäuschen

Die ganze Ostseite des Hochschlosses wird von dem Palas *G* eingenommen. An der Westmauer springt ein aussen polygonales Treppentürmchen vor, das den Palas



Fig. 60. Lechenich. Tribüne im Palas.

Zugang zum ersten Stock vermittelte, gleichzeitig aber auch für den Nordtrakt diente. Das Türmchen ist im oberen Teil völlig zusammengestürzt.

Der Palas, dessen Mauern nach dem Hofe 1,30 m, nach den Aussenseiten 1,75 m stark sind, enthielt zwei den ganzen Bau einnehmende riesige Säle übereinander, darunter noch einen Kellerraum, der nur durch kleine Schlitze erleuchtet war und zu dem von dem Schlosshofe schmale Einfallschachte führten, die wohl zugleich auch zum Herablassen von Früchten, Materialien u. s. w. dienten. In der Westmauer befindet sich ein grosses Portal, dessen Gewände fast ganz ausgebrochen sind, und darüber ein ursprünglich dreiteiliges Fenster mit abgetrepptem oberen Abschluss, dessen Pfosten fehlen. Die Mauer hat sich an der Südwestecke fast vollständig abgelöst.

Im Inneren sind die Kragsteine und die Balkenlöcher für die grossen Träger der Balkendecken noch erhalten. Die Fenster sind von grossen Blenden eingefasst, in denen Ecksitze angebracht sind. Im unteren Saal an der Westmauer ein grosser

Burg

Kamin, von dem nur die Seitenwangen erhalten sind. Nach Norden zwei lange schmale Fenster mit Ecksitzen, dazwischen ein Kamin. In der Ostmauer vier grosse Fenster, alle von Blenden eingerahmt, deren oberen Abschluss ein Flachbogen bildet. In der Mitte der Ostwand befand sich eine Art Tribüne, die mit geschweiften steinernen Kragsteinen auf vier Konsolen ruhte — eine Konsole, die das feinste gothische Laubwerk zeigt, ist noch vollständig erhalten (Ansicht Fig. 60, Detail Fig. 61). An der Südseite finden sich zwei kleinere Fenster wiederum mit Ecksitzen.

In der Mitte des ganzen Saales befand sich wahrscheinlich, wie in Nideggen und Schloss Burg an der Wupper, eine Reihe von Stützen. An der Nord- und Südmauer ist noch je ein grosser Kragstein erhalten, auf dem der kräftige hölzerne

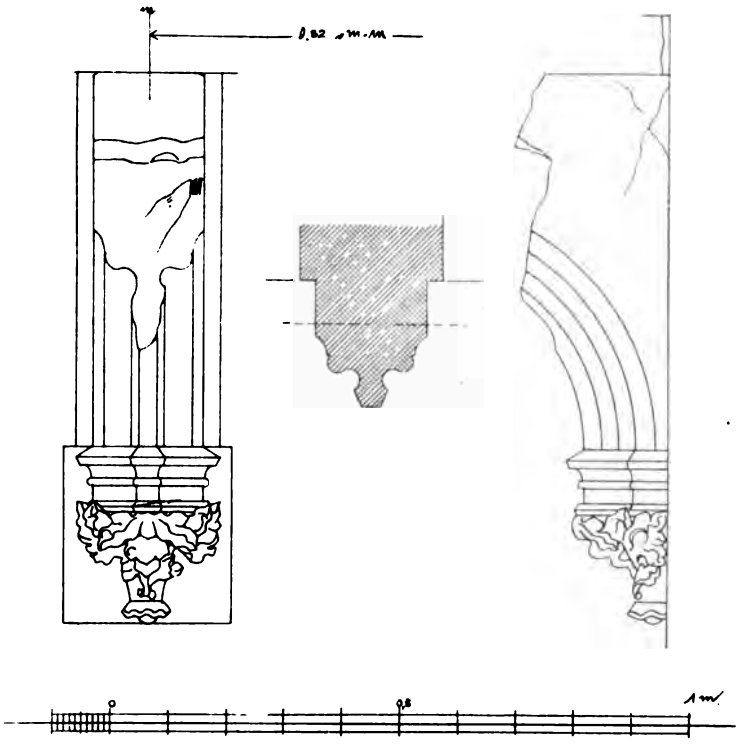

Fig. 61. Lechenich. Konsole der Tribüne im Palas.

Unterzugbalken auflag. Bei der gewaltigen Länge des Saales (33 m) ist selbstverständlich nicht an durchlaufende Balken ohne Unterstützung zu denken.

Der obere Saal wiederholt im wesentlichen die Architektur des unteren. Wie dort findet sich an der Westmauer ein Kamin, der im Norden fehlt, dafür tritt ein solcher im Süden hinzu. Die hohen schmalen Fenster besassen ursprünglich alle eine Mittelsprosse. Nach Norden zwei einfache schmale Fenster, nach Osten über dem Baldachin wieder ein Kamin. An der Ostmauer nach aussen hin eine vorgekragte Gallerie auf einem mit Nasen besetzten Spitzbogenfries, die Öffnungen zum Teil als Gusslöcher behandelt. Vor dem oberen Saal befand sich nach Westen ein an der Langseite sich hinziehender Balkon, wie die zur Aufnahme der Trag- und Stützbalken bestimmten Mauerlöcher beweisen.

Der Nordostturm *H* ist nach aussen rund, nach innen abgeschrägt. Der Südostturm *F* ist viereckig; beide zeigen oben den gleichen Spitzbogenfries wie der Eckturm *E* und der ganze Palas. Der Turm *H* öffnet sich nach dem unteren Saal mit einer viereckigen Öffnung; die Turmhalle ist mit einem Kreuzgewölbe umspannt, dessen scharf profilierte Rippen auf Konsolen ruhen. Die schmalen viereckigen Fenster liegen in spitzbogigen Blenden. Der Raum diente als Burgkapelle, in der Mauerstärke eine Piscina. Der Turm *F* öffnet sich nach dem unteren Saale in einem grossen leicht eingerückten Spitzbogen und ist so ganz dem Saal hinzugezogen. In den oberen Stockwerken eine reiche Fensterarchitektur, nach Südosten ein grosses spitzbogiges Fenster, die übrigen Fenster von flachbogigen Blenden eingeschlossen, zum Teil mit Ecksitzen. Burg

Der ganze Palas und der nordöstliche Eckturm sind ebenso wie der grosse Bergfrid von dem herrlichsten alten Epheu ganz eingesponnen. In der Entfernung von 4,50 m ist an der Ostseite des Palas eine Brüstungsmauer nach dem Weiher zu ausgeführt, die sich auch um den Nordostturm herumzieht. In der Mitte der Ostseite befand sich wieder ein vorwerkartiger Ausbau (auf der Ansicht bei MERIAN erkennbar), von dem nur die unteren Ansätze noch erhalten sind. An den Südostturm und den grossen Bergfrid stiess, wie das in dem alten Stadtplan gleichfalls erkenntlich ist, die Stadtmauer unmittelbar an. Das den Weiher durchschneidende Stück ist an beiden Punkten erst durch den letzten Besitzer niedergelegt worden. Der Ansatz nach Süden nebst der auf den Wehrgang führenden Thür am Südostturm ist auf der Ansicht Fig. 59 deutlich sichtbar.

Auf den Türmen hatte im Anfang des Jahrhunderts der zweite Besitzer, Andreas Borlatti, allerlei groteske Figuren aufgestellt, Ritter und Gnomen darstellend — sie sind zum Teil noch erhalten. In dem wohlgepflegten Park nördlich vom Schloss einige derbe dekorative Rokoko-Sandsteinfiguren des 18. Jh., zwei Faune, eine Nymphe, ein Jüngling.

Die Fensternischen in dem unteren Saal des Palas enthalten sehr bemerkenswerte Wandmalereien, die unmittelbar nach der Vollendung dieses Teiles zwischen 1350 und 1360 ausgeführt sein dürften und den ausgesprochenen Charakter der Altkölnischen Schule zeigen. In den Laibungen im Ostfenster ist zu oberst Masswerk aufgemalt, an den beiden Seiten finden sich grosse Einzelfiguren von Erzbischöfen mit hoher Mitra und grossem Pedum auf blauem Grund, mit roter Vorzeichnung, unter ihnen Teppichmuster. Besonders gut erhalten ist der eine ganz jugendliche Erzbischof im ersten Ostfenster von Süden her, eine schlanke Gestalt mit abfallenden Schultern, die linke Hand erhebend, den feinen Kopf leicht geneigt. Ihm gegenüber ein Erzbischof, der mit der rechten Hand nach links weist. Die beiden südlichen Fenster enthalten in den Blenden gleichfalls Malereien — hier ist die ganze tiefe, oben mit einem schmalen Kreuzgewölbe überspannte Blende ausgemalt. Die Decke schwarzblau mit goldenen Sternchen, die Rippen mit rot-weissen Bändern, an den Wandflächen Wappen in ornamentaler Umrahmung (Fig. 62). Wandmalereien

Nach Westen zu sind nur in dem ersten Fenster von Süden her Reste der oberen Hälften von zwei Bischofsfiguren erhalten; in den Fensterblenden der Nordseite befanden sich wahrscheinlich Heiligenfiguren; bei einer ist der Nimbus erhalten.

Ebenso war die Kapelle im runden Turm ausgemalt; zu unterst ein Teppich, der mit einem Mäander abschloss, darüber Heiligenfiguren mit in Gips reliefartig aufgetragenen Heiligenscheinen, in den Laibungen der Altarnische Köpfe von Heiligen unter Baldachinen (vgl. auch BENDERMACHER i. d. Ann. h. V. N. XXI, S. 132).

Burg
Würdigung

Das Schloss gehört zu den bedeutendsten Burganlagen der Rheinprovinz, ist unter den Backsteinbauten der stattlichste und übertrifft noch die übrigen niederrheinischen Backsteinbauten der Kölner Erzbischöfe, vor allem Kempen, an

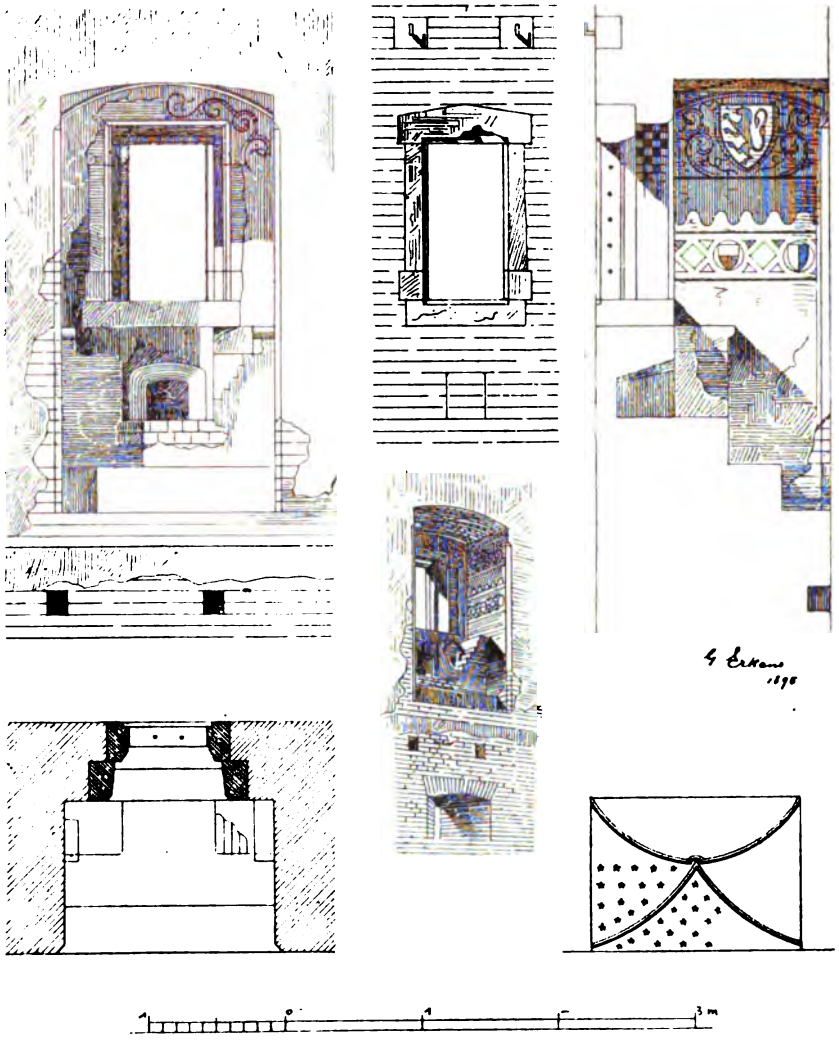

Fig 62. Lechenich Fensternische mit Malereien in einem der Südfenster des unteren Saales.

Grösse. Der Bergfrid ist neben dem älteren Bergfrid der Burg Nideggen einer der grössten Wohntürme in den Rheinlanden. Von ganz besonderer Wichtigkeit ist auch die Anlage des Palas, der gleichzeitig mit dem des Schlosses Nideggen aufgeführt ward, nächst jenem einer der grössten Saalbauten des 14. Jh. Die dauernde Erhaltung der historisch wie archäologisch gleich bedeutsamen Anlage ist dringend zu wünschen.

STADTBEFESTIGUNG. Lechenich erhielt im J. 1279 durch den Kölnischen Erzbischof Sifrid städtische Rechte und Freiheiten (Urk. bei GRIMM, Weistümer II, S. 732. — KINDLINGER, Sammlung merkwürdiger Nachrichten und Urkunden S. 107. — HOLLER im Programm von 1885 und 1887). Die Stadt hatte schon damals einen Mauerring (in der Urkunde wird die structura opidi ausdrücklich genannt). Bei der Einnahme vom J. 1309 mochte diese älteste Mauer beschädigt sein; sie wurde danach im Anschluss an den Neubau des Schlosses in der 1. H. des 14. Jh. wiederhergestellt. Die Stadtbefestigung hatte später wiederholte Belagerungen auszuhalten; am meisten wurde sie nach der grossen Belagerung des J. 1642 von den abziehenden Franzosen durch Sprengungen beschädigt. Die Befestigungen sind 1860 zum grössten Teil niedergelegt worden. Die Thore wurden in den folgenden Jahren durch den Dombaumeister *Zwirner* von Köln wenig glücklich erneuert und ausgebaut. Stadtbefestigung

Die Mauer zeigt heute noch die verschiedenen Bauperioden. Der Anlage des 13. Jh. dürften die in unregelmässigem Bruchsteinmauerwerk ausgeführten Teile, vor allem an der West- und Südseite, angehören, der Anlage aus der 1. H. des 14. Jh. die beiden Thore und die Aufmauerung der Stadtmauer im Süden (die das auch am Schloss verwandte Backsteinformat zeigen), von den Wiederherstellungen im 17. Jh. rühren die Ausmauerungen der grossen Breschen in reinem Backsteinbau her.

Fig. 63. Lechenich. Dürener Thor.

Die Stadtbefestigung stellt eine fast regelmässige quadratische Anlage von etwa 375 und 450 m Seitenlänge dar. Die Mauern schlossen sich unmittelbar, die Gräben überbrückend, an die Türme des Schlosses an. Die drei freien Ecken (die vierte nordöstliche wird durch das Schloss gebildet) sind nach aussen etwas ausgerückt und tragen eine aufgeschüttete und aufgemauerte Bastion. Nur die Südseite war (nach der Ansicht bei MERIAN Fig. 55) durch fünf viereckige Türme besonders geschützt. Um die Süd- und die Ostseite zogen sich doppelte Gräben, um die übrigen Seiten nur einfache, die sämtlich von dem östlich vorbeiströmenden Rotbach und später durch den bei Friesheim aus dem Rotbach abgeleiteten, westlich von Lechenich vorbeifliessenden Mühlbach gespeist wurden und noch heutigen Tages gespeist werden. Die Mauer zeigte an der Innenseite wie die Stadtmauern von Köln, Neuss und Bonn grosse rundbogige Blenden. Die Stadt hatte nur zwei Thore, nach Westen das Dürener Thor, nach Osten das Bonner Thor. Beschreibung

Das Dürener Thor (auch Herriger Thor) auf der Westseite der Stadt (Fig. 63) besteht seit der Restauration aus dem Unterbau mit der spitzbogigen Durchfahrt Dürener Thor

Stadtbefestigung

und einem Überbau, der mit zwei abgetreppten Giebeln und Satteldach abschliesst. Die Ansicht bei MERIAN (Fig. 55) zeigt ein Doppelthor, das äussere ist jetzt ganz verschwunden, das innere Thorhaus trug aber, wie dort deutlich zu sehen, einen zweistöckigen Überbau und ein ganz schlichtes Walmdach. Das Material war ehemals Trachyt und Tuff; an Stelle des Trachyts ist bei der Restauration Tuff benutzt worden. Nur für die Eckverklammerung waren schon ursprünglich Sandsteinquadern mit verwendet worden. Die beiden Thoröffnungen zeigen nur in der Laibung ein einfaches Kämpfergesims, die Kanten sind abgeschrägt. Der äussere Bogen ist 1,55 m tief, der innere 1,15 m; im äusseren eine Rille für das Fallgatter. Die Thorhalle ist



Fig. 64. Lechenich. Bonner Thor.

mit einem Kreuzgewölbe eingewölbt, ohne Rippen und Schildbögen, in den Seitenmauern je eine flachbogige Blende.

Im Oberbau jetzt nach beiden Seiten ein modernes dreiteiliges Fenster mit mageren Steinpfosten, darüber noch ein schmales Schlitzfenster, im Inneren ein nackter flachgedeckter Saal; die moderne Giebelabtreppung ist vor allem in der Auskragung an den Ecken wenig gelungen. An der Stadtseite neben dem Thorweg ein steinernes Kreuz mit Kruzifixus des 18. Jh., am Sockel dürftiges Relief der Pieta und die Inschrift: D. D. A. E. V.

Bonner Thor

Das nach Osten gelegene Bonner Thor (auch Kölner Thor) ist gleichfalls bei der Restauration wesentlich umgestaltet worden (Fig. 64). Nach der Ansicht bei MERIAN (Fig. 55) war es mit einem einfachen Satteldach bekrönt; nach aussen trat ihm noch ein kleines Aussenthor vor, das jenseits des zweiten Grabens lag. Vor

dem Aussenthor lag hier, wie vor dem Dürener Thor und dem Nordthor des Schlosses ein wieder von Gräben umgebener fünfseitiger Ravelin. Stadtbefestigung

Das alte Material des Thores war Tuff (auf der Innenseite auch Bruchstein) mit Trachyt; bei der Restauration des alten Unterbaues wurde Sandstein verwendet; der Oberbau ist in Backstein mit Basalt für die Hausteinteile ausgeführt. Die Durchfahrt ist auf beiden Seiten spitzbogig, der äussere Bogen, in dem sich eine Rille für das Fallgatter befindet, ist 1,55 m tief, der innere 90 cm. Der Thorweg ist überspannt mit einem verputzten Gratgewölbe, auf beiden Seiten Thüren. Auf der Südseite eine viereckige Blende mit einer gothischen Gruppe der h. Anna selbdritt, einer rohen Arbeit des 14. Jh., neu polychromiert und mit dürftigen versilberten Kronen.

Auf der der Stadt zugewendeten Seite befinden sich in der Höhe des Scheitels des Thorbogens zwei grosse Kragsteine mit den Löchern für die grossen aussen vorgehängten Thorflügel. Der Oberbau zeigt nach aussen in jedem der beiden Stockwerke zwei, nach innen ein viereckiges Fenster. Die Krönung bildet ein völlig neuer vorgekragter Zinnenfries. Auf der Südseite ist ein Backsteinhäuschen angebaut, das denselben Zinnenfries zeigt. Das Bonner Thor dient in seinen oberen Räumen heute als Kantonalgefängnis.

Stadtmauer. Die Mauer selbst ist nur teilweise noch erhalten. Sie beginnt fünfzig Schritt südlich vom Dürener Thor. Der ältere Teil besteht hier aus Bruchstein mit geringer Verwendung von Backstein, der jüngere Teil ganz aus Backstein. Die Bastion an der Südwestecke ist mit einem grossen, sehr alten Nussbaume bekrönt. Die Mauer ist hier aus Bruchsteinen (Findlingen in ganz unregelmässiger Lagerung) aufgeführt, aber schon frühzeitig mit Ziegeln ausgeflickt, der Oberbau ganz aus Ziegeln. Die Südseite zeigt am deutlichsten die einzelnen Bauperioden: Die ältere Mauer in Bruchstein und der Oberbau in dem schmalen gothischen Backsteinformat. Die Mauer ist bis zu dem Durchbruch der Klosterstrasse nach Süden wohl erhalten. Westlich von dem Durchbruch sprang ein viereckiger Turm oder Kavalier vor, der im Verband mit der Stadtmauer aufgeführt ist. Fünfzig Schritt von dem Durchbruch nach Osten zu findet sich ein weiteres, nur in Backstein aufgeführtes Stück der Stadtmauer. Stadtmauer

Auf den übrigen Seiten ist die Mauer fast ganz verschwunden. Auf der Nordseite in den fünfziger Jahren die Franzenstrasse durchgebrochen wurde, wie die Klosterstrasse nach Süden. Die ehemaligen Gräben und Weiher sind überall im Terrain noch deutlich sichtbar.

Vor dem Dürener Thore HEILIGENHÄUSCHEN aus Backstein mit Hausteingesimsen. In der Nische ein Kruzifixus. Der verzierte Sockel aus dem Ende des 18. Jh. zeigt reine Empireformen: eine Urne, mit Festons geschmückt. Heiligenhäuschen

[C.]

LESSENICH.

KATHOLISCHE PFARRKIRCHE (s. t. s. Stephani). BINTERIM u. MOOREN, E. K. I, S. 365. — SCHANNAT-BAERSCH, Eiflia illustrata III, 1, S. 168. — NOLL, Burg Zievel in der „Euskirchener Zeitung 1893". Kathol. Pfarrkirche

Handschriftl. Qu. Im Pfarrarchiv: Kirchenbuch der pharkirchen Lessenich, darin Kirchenrenten, Abschriften von Urkunden, Weistum über die Verpflichtung

Kathol. Pfarrkirche

zum Bau der Kirche u. s. w. 17. Jh. — Kirchenrechnungen 1675 ff. — Akten über den Neubau der Kirche 1724—1734. Vgl. TILLE, Übersicht S. 223.

Geschichte

Bereits im Anfang des 11. Jh. ist die Abtei S. Maximin zu Trier in Lessenich begütert; im J. 1169 vergleicht die Abtei sich mit dem Herrn der Burg Zievel über Vogtei der Güter und Patronat der Kirche in Lessenich. Der romanischen Zeit gehört wahrscheinlich nur noch der Triumphbogen der Kirche an, Turm und Chor entstanden im 15.—16. Jh., das Langhaus in den Jahren 1724—1734. Das Patronat, ursprünglich im Besitz der Abtei St. Maximin in Trier, befand sich am Ende des 18. Jh. in den Händen der Herren von Metternich-Mülenarck und Dreyborn (DUMONT, Descriptio p. 15).

Beschreibung

Einschiffiger Bruchsteinbau mit dreiseitig geschlossenem Chor und schlankem vorgelagertem Westturm, im Lichten 18,20 m lang, 9 m breit; an der Nordseite des Chores eine kleine ursprüngliche Sakristei.

Der viergeschossige Turm zeigt ein einfaches rundbogiges spätgothisches Portal, über dem zweiten Geschoss ein feines gothisches Gesims aus Haustein, in der Glockenstube je ein Doppelfenster mit Mittelsäulchen ohne Kapitäle; schlanke ins Achteck übergeführte geschieferte Haube. Das im Äusseren schmucklose Langhaus hat an jeder Seite drei einfache Stichbogenfenster. Der spätgothische Chor ist ungegliedert und zeigt zwei spitzbogige Fenster in den Schrägseiten, das Maßwerk derselben ist ausgebrochen. Die an der Nordseite des Chors angebaute Sakristei, in diesem Jahrhundert zum Teil verändert, mit Spitzbogenfenster und mit Rippenkreuzgewölbe im Inneren.

Inneres

Im Inneren die Turmhalle mit Kreuzgewölbe von derbem Rippenprofil und hängendem Schlußstein mit dem Wappen der Metternich; das Langhaus mit flacher Pliesterdecke. Der Triumphbogen zeigt noch ein spätromanisches Laibungsprofil, hat aber schon die spitzbogige Form. Besonders reich ist das Sterngewölbe des Chorhauses ausgebildet, es hat sehr zierliche Rippen, die ohne Vermittelungsglieder aus der Wand herauswachsen; in dem Schlußstein das Metternichsche Wappen wie in der Turmhalle.

Ausstattung

Die Kirche hat nach dem Neubau des Langhauses um die Mitte des 18. Jh. eine einheitliche Rokoko-Ausstattung erhalten. Die drei Altäre, Kanzel, Kommunionbank und Beichtstuhl in dunklem Eichenholz mit vergoldeten Rokokoornamenten geschnitzt; das Ornament ist nicht ungeschickt in der Zeichnung, aber etwas sehr dünn auf die Flächen verteilt.

Taufstein

Taufstein aus Namurer Blaustein, 2. H. des 12. Jh., 1,05 m Durchmesser, 0,90 m hoch, mit mittelmässigem Rokokodeckel aus Holz. Der Rand des Beckens mit einfachem gekehltem Profil, vier rohe flache Eckköpfe, die Flächen mit je drei vertieften Kreisflächen nebeneinander. Der flache Sockel mit Eckblättern ist ursprünglich (vgl. Kunstdenkmäler des Kr. Kempen S. 16).

Glocken

Die drei Glocken von 1532, 1786 und 1614 tragen die Inschriften:

1. STEPHANI HEYSCHEN ICH, IN DYE ERE GOTZ LUDEN ICH, DEN DONRE VERDRYVEN ICH, JAN VAN TRYER GOVS MICH ANNO XXXII (1532).

(SCHMID, Zur Gesch. der Familie von Trier: Aach. Zs. XIX, Abt. 2, S. 136.)

2. SANCTE STEPHANE, SANCTA MARIA, ORATE PRO NOBIS. WILLIBRORDUS STOCK VON GIILICH (so) GOS MICH ANNO 1786.

3. DIETHERICH VON METTERNICH, HER ZU ZIEVEL, MARGARETA VON METTERNICH, GEBORNE CRATZIN VON SCHARPFENSTEIN, ANNO 1614.

HOLZHÄUSER. In dem Ort selbst verschiedene alte Fachwerkhäuser von einfachen Formen aus dem 16.—18. Jh., hervorzuheben sind namentlich zwei Häuser in der nach Wachendorf führenden Gasse. [R.] Holzhäuser

LIBLAR.

RÖMISCHE FUNDE. In einer Braunkohlengrube bei Liblar wurde ein angesägter Braunkohlenstamm gefunden. SCHAAFFHAUSEN (B. J. LXXXVII, S. 203) erklärt den Fund als Beweis der Benutzung der Braunkohle in Römerzeiten. Über Römerstrassen B. J. LXXV, S. 7, LXXIX, S. 21. — Aachener Zs. VIII, S. 120, 122; IX, S. 4. Römische Funde

KATHOLISCHE PFARRKIRCHE (s. t. s. Albani). FABRICIUS, Karte von 1789, S. 66, 96. — Ann. h. V. N. XXI, S. 134. — Wunderbare Geschichten des Cäsarius von Heisterbach: Ann. h. V. N. XLVII, S. 124. — W. Graf VON MIRBACH i. d. Aachener Zs. XI, S. 116. Kathol. Pfarrkirche

Handschriftl. Qu. Im Pfarrarchiv: Rechnungh Buich was die kirch zu Liblar empfangen und ausgegeben hat 1633. — Kirchen- und Armenrechnungen von 1671 an. — Rentbuch von 1739, am Schluss series pastorum von 1633. — Kirchen- und Armenrenten von 1761. — Protocollum confraternitatis Jesu-Mariae-Joseph in ecclesia parochiali S. Albani in Liblar vom J. 1755. Vgl. TILLE, Übersicht S. 224.

Im Gräflich Wolff-Metternichschen Archiv zu Schloss Gracht: Urkunden von 1367 ab über die Kirche. — Akten (bez. K. 4, F. XI), darunter Kirchenbauakten von 1669 und Bericht des Freiherrn Hieronymus von Wolff-Metternich über die Erbauung der Kirche.

Im Pfarrarchiv zu Elsen: ZEHENPFENNIG, Digress. historicus v. J. 1751, Bl. 152.

Die älteste Kirche in Liblar war wohl schon 1416 durch die Bergischen mit dem gesamten Dorfe verbrannt worden (Kölner Jahrbücher: Städtechroniken XIII, S. 55). Der spätere Bau hatte bei dem Einfall der Truchsessischen im J. 1586 (Buch WEINSBERG III, S. 320) und weiter im dreissigjährigen Kriege zu leiden gehabt. So wurde 1669 die alte Kirche abgebrochen (Bericht vom J. 1669 über den Zustand des alten Bauwerkes bei v. MERING, Gesch. der Burgen XII, S. 133) und ein Neubau aufgeführt, der 1670 vollendet ward und 1672 mit den Fenstern auch die neue Ausstattung fertig erhielt. Geschichte

Die Kirche ist ein einschiffiger Bau mit eingebautem Westturm, das Material ist Backstein mit Tuffstreifen. Der Turm zeigt im Erdgeschoss ein rundbogiges Portal in Hausteinumrahmung mit der Inschrift: ANNO 1669. Darüber von zwei Löwen gehalten das Wolff-Metternichsche Wappen. Im mittleren Stockwerk zwei grosse zweiteilige Blenden, im oberen ebensolche Blenden und spitzbogige Öffnungen für die Glockenstube. Unter dem Dachgesims ein Klötzchenfries, das Dach mit achtseitigem geschieferten Helm. Das Langhaus ist aussen ganz schlicht gehalten, die Mauern sind durch zweimal abgetreppte Strebepfeiler gegliedert. Im ersten südlichen Joch ein Portal, darüber in einer Nische die Statue des h. Albanus, der seinen Kopf in den Händen trägt. Auf dem Thürsturz die Inschrift: TV SANCTE PATRONE AEDIVM ALBANE PRO NOBIS INTERVENI (1669). Am nächsten Strebepfeiler eine Sonnenuhr. Beschreibung

Im Inneren ruht der eingebaute Turm auf zwei schweren Pfeilern, in der Turmhalle und in den seitlichen Räumen Gratgewölbe. Am Schlufsstein und an der Treppe zur Orgelbühne die Jahreszahl 1671. Das Langhaus ist mit reichem Stern- Inneres

Kathol. Pfarrkirche

und Netzgewölbe überspannt; die scharf unterschnittenen Rippen ruhen an den Wänden auf Konsolen, die zum Teil mit Trauben und Engelsköpfchen geschmückt sind, die Schlufssteine teilweise sehr gross und reich gearbeitet. Im Norden stösst an das Langhaus neben dem Chor die Sakristei, im Süden das Gräflich Wolff-Metternichsche Oratorium an, ein einfacher rechteckiger Raum mit Kreuzgewölbe, am Schlufsstein das Wappen der Familie.

Ausstattung Altäre

Hochaltar, am Fusse die Jahreszahl 1743, auf dem Aufsatz 1753 (1779 der Aufbau umgeändert). Zwischen den grossen Holzfiguren der hh. Mathäus und Leonhard ein grosses, oben halbrund geschlossenes Bild, die Enthauptung des h. Albanus darstellend. Der knieende Heilige hat sein abgeschlagenes Haupt mit beiden Händen gefasst, alles flieht entsetzt; in der Höhe zwei Engel mit Märtyrerkronen. Darüber das Allianzwappen Wolff-Metternich und von der Asseburg (Johann Ignaz Graf von Wolff-Metternich und Antonia Sophia Franziska Freiin von der Asseburg, verheiratet um 1769).

Der nördliche Seitenaltar enthält ein gutes Bild auf Leinwand: Christus wird an das Kreuz genagelt, bezeichnet *J. Georg Rudolphi inv. et pinxit* 1686 mit tüchtigen und sehr bewegten Akten. Christus liegt auf dem Rücken und wendet das schmerzverzogene Antlitz nach vorn. Eine Hand wird ihm eben angenagelt, drei Häscher sind beschäftigt, die Füsse zu fesseln und festzunageln. Im Hintergrunde, durch einen Kriegsknecht mit der Lanze zurückgehalten, Maria mit Johannes und Maria Magdalena. Im Aufsatz in Medaillon die h. Veronica mit dem Schweisstuch.

Der südliche Seitenaltar enthält ein Gemälde: die thronende Muttergottes mit dem Kinde auf dem Schoss setzt dem h. Franziskus und einem anderen vor ihr knieenden jugendlichen Heiligen in geistlicher Tracht Rosenkränze auf. Der h. Franziskus hat einen Lilienstengel im Arm. Im Hintergrunde und in der Höhe Engel. Im Medaillon des Aufsatzes Gottvater mit der Erdkugel. Das Bild ist nicht bezeichnet, stammt aber wohl von demselben Künstler wie das des nördlichen Seitenaltars.

Im Gräflich Wolff-Metternichschen Oratorium auf dem Barockaltar an der Ostseite übereinander zwei Gemälde des 16. Jh. aufgestellt. Zu unterst ein Bild

Gemälde

auf Holz, 65×52 cm, der h. Hieronymus hinter einem Tisch sitzend, mit der Linken einen Totenkopf berührend, rechts oben die Inschrift: MEMORARE NOVISSIMA TUA: ET IN AETERNUM NON PECCABIS. Das Gemälde ist eine ziemlich derbe Kopie des bekannten auf *Quentin Massys* zurückgehenden Vorwurfs. Das obere Gemälde, auf Holz mit geschweiftem Abschluss 88×55 cm, Kniestück, die Madonna darstellend, die das lebhaft bewegte Kind auf dem Schosse festhält. Rechts hinten erscheint hinter einer Bank Joseph mit ausgeprägtem jüdischen Typus und reicht dem Kinde einen Apfel. Gutes niederländisches Schulbild in der Art des *Bernard van Orley* aus der Mitte des 16. Jh.

Als Triumphkreuz hoch im Chor aufgehängt ein Kruzifixus aus der 2. H. des 15. Jh., sehr gute Skulptur in Lebensgrösse, der Kopf auf die rechte Schulter gesenkt, um die Hüften einen ziemlich langen, reich gefältelten, bis zu den Knieen reichenden Schurz, 1897 von *Moest* in Köln neu polychromiert.

Schmiedeeiserner Leuchterhalter, 1,85 m hoch, auf 65 cm hohem Sockel, hervorragend schönes Stück, reich verziert mit getriebenen und geschnittenen Blättern, einzelnen Kerzentellern und auf einer Seite einem Kasten für kleinere Kerzen. Inschrift: J. A. F. W. M. Z. G. 1700 (Johann Adolf Freiherr Wolff-Metternich zur Gracht).

Kelche

Silbervergoldeter Kelch, 24 cm hoch, auf dem Fuss verziert mit drei Engelsköpfchen und drei Wappen mit den Leidenswerkzeugen, um die Kuppe dieselben

nur versilbert. Augsburger Beschau, Meisterzeichen L. S. Auf dem Fuss: HEINRICH KEIENBERG, VICE-SATRAPA IN LECHNICH ET PRAEFECTUS IN LIBLAR, MARGA MARGARETA (so) STOEBIN, CONIUGES, D. D. A. 1699. Kathol. Pfarrkirche

Kelch, 19 cm hoch, einfach, mit der Inschrift: ADOLF WOLFF GENANT METTERNICH, DHOM DECHANT ZU SPEIR, DICABAT BEATISSIMAE VIRGINI MATRI DEI IN FRAWENDAL. 1609. BOISCHFELTT. Dabei die Wappen Wolff-Metternich und Buschfeld.

Kelch, 22 cm, einfach, aus dem Ende des 17. Jh., auf dem sechsblättrigen Fuss die Wappen von Wolff-Metternich und Truchsess von Wetzhausen.

Ciborium von Silber, geschenkt 1722 von Johann Adolph von Wolff-Metternich.

Missale, auf dem Einband silberne Platte mit der Inschrift: MAXIMILIANI WERNERI COMITIS A WOLFF METTERNICH, MATHILDIS COMITISSAE W. M. NATAE BARONISSAE A WENGE, CONIUGUM, VOTO VERE PIO MISSALE PRAESENS PLENE CESSIT BIS SEXTA OCTOBRIS ECCLESIAE PAROCHIALI IN LIBLAR (1830).

Glocken. Die älteste von 1403 mit der Inschrift: MARIA HEYSEN ICH, ZO GOIT DEINSTE LUIT MAN MICH. ANNO DOMINI MCCCCIII. Die anderen von 1816 u. 1862. Glocken

KATHOLISCHE KAPELLE IN FRAUENTHAL (s. t. s. Mariae virg.). VON STRAMBERG, Rhein. Antiquarius 3. Abt., XIII, S. 188. — VON MERING, Gesch. der Burgen XII, S. 131. — ILGEN, Rhein. Archiv S. 111. Kathol. Kapelle in Frauenthal

Von dem ältesten Brigittinerinnenkloster der Rheinprovinz, Frauenthal, war bei der Auflösung und Einverleibung in das Kloster Walberberg und später Marienforst im J. 1450 die Kapelle erhalten geblieben; im J. 1764 wurde der jetzige Bau, ein schmuckloser Saal mit je 3 Rundbogenfenstern an jeder Seite, durch das Kloster Marienforst errichtet. [C.]

HAUS BUSCHFELD. GELENIUS, De magnitudine Coloniae, pag. 161. — VON MERING, G. d. B. IX, S. 89; XII, S. 124. — VON STRAMBERG, Rhein. Antiquarius 3. Abt., XIII, S. 198. — Aachener Zs. IX, S. 132 f. — FABRICIUS, Karte von 1789, S. 96. — FAHNE, Gesch. d. Kölnischen, Jülichschen u. Bergischen Geschlechter I, S. 388. — THUMMERMUTH, Krumbstab schleusst niemand aus. Köln 1738. — Ders., Kurköln. Kunkellehen Cent. II, 42 ff. — Verwaltungsbericht d. Kr. Euskirchen 1898, S. 235. Haus Buschfeld

Handschriftl. Qu. In der Grossherz. Bibliothek in Darmstadt: Abschriften von Urkunden im 3. und 10. Band der Alfterschen Sammlung.

Im Gräflich von Hoensbroechschen Archiv zu Schloss Haag: Das ehemalige Buschfelder Archiv, Akten und Urkunden, durch die Heirat von Klemens Wenzeslaus Reichsgrafen von Hoensbroech mit Alexandrina von Loë hierher gekommen. Vgl. FR. NETTESHEIM, Gesch. von Geldern, S. 12. — Kunstdenkmäler d. Kr. Geldern S. 28.

Im J. 1276 kommt der Rittersitz Buschfeld, eine kölnische Unterherrschaft, durch Tausch von Winnemar von Gymnich an Beatrix von Kerpen; bald darauf, um 1300, ist Buschfeld im Besitz einer Linie der Schilling von Bornheim, die den Namen von Buschfeld führen und die GELENIUS (De magnitudine Coloniae S. 161) unter den kölnischen Geschlechtern römischen Ursprungs nennt. Wilhelm von Buschfeld kaufte im J. 1435 von seinem Neffen Johann von Buschfeld dessen Anteil an dem Haus; Wilhelms Sohn verkaufte dann im J. 1448 sein Schloss, Burg und Haus Buschfeld mit Türmen, Portzen u. s. w. an Everhart von Quad (THUMMERMUTH, Krumbstab, Cent. II, S. 43), der Buschfeld 1451 seinem Bruder, Johann von Quad, übertrug. Die Linie führte später den Namen Quad-Buschfeld. Von dem bestehenden Bau gehören noch wesentliche Teile der Vorburg einem Bau aus der 1. H. des 16. Jh. an. Im J. 1707 war an dem alten Herrenhaus schon ein Teil des „schwarzen Turmes" eingestürzt, 1711 entstand das jetzige Herrenhaus. Das alte Geschichte

Haus Buschfeld

Herrenhaus wurde dann vor 1739 niedergelegt, jedoch scheinen die Trümmer noch längere Zeit bestanden zu haben, da 1764 die Erlaubnis ertheilt wird, Steine von dem alten Haus Buschfeld zum Bau der Kapelle in Frauenthal zu entnehmen (VON MERING, Gesch. der Burgen XII, S. 130).

Als die Freiherren von Quad-Buschfeld im J. 1757 ausstarben, fiel die Burg Buschfeld durch Erbschaft an die Freiherren von der Leyen zu Adendorf; von dieser Familie kaufte am Ende des 18. Jh. Edmund von Loë-Wissen die Burg. Dessen Tochter brachte durch ihre Heirat mit dem Marquis von und zu Hoensbroech-Haag (1801) das Gut an die Grafen von Hoensbroech; es gehört jetzt zu den Gräflich Hoensbroechschen Fideikommissgütern.

Beschreibung Herrenhaus

Das Herrenhaus, das zum Teil noch von breiten Wassergräben umgeben ist, ist ein grosser einfacher Ziegelbau von zwei Geschossen, an der Langseite mit 9 Fensterachsen; er trägt ein hohes geschiefertes Walmdach. An der Seite nach dem Wirtschaftshof hin hat das Erdgeschoss ein einfaches Barockportal mit gebrochenem Giebel, ovalem Oberlicht und dem Allianzwappen Quad-Buschfeld und Hatzfeld; darüber in Eisenankern die Inschrift: ANNO 1711. An den Ecken des Gebäudes reiche Wasserausläufe aus Blech, in der Form von Drachenköpfen, auf reichen schmiedeeisernen Streben ruhend.

Das Innere des Herrenhauses ist schmucklos.

Wirtschaftsgebäude

Die Nordseite der Wirtschaftsgebäude ist zum grössten Teil nach dem Herrenhaus offen, hier liegt nur ein kurzer schmuckloser Flügel mit dem Thorweg aus dem 17.—18. Jh. Die ganze Ostseite gehört noch dem Bau des 16. Jh. an; an der Nordecke ein zweigeschossiges kleines Haus mit Staffelgiebeln, das Mauerwerk desselben ist zum Teil mit regelmässigen Mustern aus schwarz glasierten Ziegeln durchzogen; an der Hofseite ist dieser Bau, der zum Teil noch seine alten Fenster in Hausteinumrahmung behalten hat, im Erdgeschoss in rotem Sandstein ausgeführt. In dem Giebel an der Aussenseite eine vermauerte Fensteröffnung mit dem Allianzwappen des Johann Quad († 1535) und der Beatrix Raitz von Frenz zu Frenz, den Namen der Erbauer und der Inschrift: ANNO DOMINI MCVXXXVII (?).

An der Südecke schliessen sich zwei grosse, gleichfalls mit Staffelgiebeln versehene Scheunen des 16. Jh. an. Der Rest der Bauten an der Südseite sowie die Stallungen an der Westseite sind neueren Ursprungs. [R.]

LINZENICH.

Römische Funde

RÖMISCHE FUNDE. Im J. 1890 wurden in einer Sandgrube bei Linzenich 30 Skelette mit römischen Thonlampen und Glasgefässen gefunden. (ZAUN, Gesch. der Pfarre Lövenich, S. 7.) Die Fundgegenstände wurden verschleudert.

Burg

BURG. SCHANNAT-BAERSCH, Eiflia illustrata III, 1, S. 206. — ZAUN, Gesch. der Pfarre Lövenich bei Zülpich, sowie der Burgen Linzenich, Lövenich und Dürffenthal, Köln, 1896. — Aachener Zs. VI, S. 173, Anm.

Handschriftl. Qu. Im Pfarrarchiv zu Lövenich: Urkunden von 1417 an, gedruckt bei ZAUN, a. a. O. — Im Archiv des Freiherrn von Keverberg zu Aldengoor (Holl. Limburg): Urkundenbuch, 1403—1728. Moderne Abschrift von 45 Urkunden daraus im Pfarrarchiv zu Lövenich, im Auszug gedruckt bei ZAUN, a. a. O. — Im Gräflich Schaesbergschen Archiv zu Schloss Thannheim: Urkunden

betr. Linzenich (1338—1491), ferner Urkunden betr. die Familien Colyn (1573 bis 1739) und Ellerborn (1432—1535). Vgl. Ann. h. V. N. LXVI, S. 182. Burg

Die an der Burg Linzenich angebrachten Inschriften des 17. Jh. führen den Ursprung der Burg auf ein römisches Kastell zurück und nennen als Besitzer die von Vey seit 1102, die Merode seit 1211, die Ellerborn seit 1265 und die Colyn seit 1307. Diese Reihenfolge stimmt jedoch mit den urkundlichen Nachrichten nicht überein; im J. 1357 erscheint ein Teyle von Linzenich als Besitzer, und im J. 1421 verkauft Werner von Merode und seine Frau Goitgen von Veye das Gut Linzenich an die Witwe Margaretha von Ellerborn, geb. von Merode; erst 1472 wird ein Angehöriger des Aachener Patriziergeschlechtes von Colyn im Besitz von Linzenich genannt, an dem die Colyn vielleicht schon früher Anteil hatten. Bei dem Aussterben der Colyn im J. 1642 fiel Linzenich, das in demselben Jahr von den Hessen vollständig zerstört wurde (ZAUN, S. 36), an die von Keverberg, die es 1768 an die Witwe Trimborn verkauften. In dieser Zeit wurde wahrscheinlich der jetzt noch bestehende Bau errichtet, nachdem das alte Burghaus durch die Erdbeben von 1755 stark gelitten hatte. Im J. 1829 kam Linzenich durch Kauf in den gemeinsamen Besitz der Familien Breuer und Jülich, von der letztgenannten Familie erwarb es im J. 1876 der jetzige Besitzer, Herr Joseph Abels auf Burg Kommern. Geschichte

Das jetzige Burghaus ist ein schmuckloses zweigeschossiges Gebäude von 7 Fensterachsen mit Satteldach und beschiefertem Obergeschoss; der an der Rückseite anschliessende achteckige grosse Wirtschaftshof ist von modernen Ziegelbauten umgeben. In weiterem Umkreis wird die Anlage mit den Gärten zum Teil noch von den alten Wassergräben umschlossen. Beschreibung

In die Rückseite des Wohnhauses sind Wappen und Inschriften von dem nach der Zerstörung von 1642 durch Rudolf von Keverberg und Margaretha von Colyn errichteten Bau eingelassen: Inschriften

1. Wappentafel mit der Inschrift:

HIC VARIA, PIE LECTOR, HABES INSIGNIA STIRPIS
NOBILIS ANTIQUAE MAGNIFICAEQUE DOMUS
LINZENICH: HANC TENUIT COLYNUM NOBILE STEMMA
INNUMEROS ANNOS, SAECULA QUINQUE COLIT.

Darunter die Wappen der Vey, Merode, Ellerborn und Colyn mit den zum Teil jetzt verwitterten Inschriften: VEY, ANNO MCII — MERODE, ANNO MCCXI — ELLERBORN, ANNO MCCLXV — COLYN, ANNO MCCCVII. (ZAUN, S. 44 ff.)

2. Tafel mit dem Wappen der Colyn und Vey mit der Unterschrift:

A(NNO) MCCCVII
COLF COLYN RITT . . . .
. . . . . DENUIT . . . . . VON V . . . .
(ZAUN, S. 51.)

3. Tafel mit dem Allianzwappen Keverberg und Colyn, über dem Wappen die Jahreszahl 1671, unten die Namen KEVERBERG und KOLYN.

4. Steintafel mit der Inschrift:

BO. ET ADEL. COLYN E RUD. FRAC. AEDIFI. A VALENTINIANO IMP. PRO SECUR. REIP. R. EXT. AD PERP. ANTIQUIT. MEM. EX IISDEM HOC AEDIF. P. F. F. AO. MDCXVIII.

(Bonifacius et Adeleidis Colyn e rudimentis fractis aedificii a Valentiniano imperatore pro securitate reipublicae Romanae exstructi ad perpetuam antiquitatis memoriam ex iisdem hoc aedificium poni fecerunt feliciter anno 1618. — ZAUN, S. 7.) Vgl. hierzu ferner NÖGGERATH, Rhein. Prov.-Blätter, 1836, III. Jg. 4. Bd., S. 128. – BROIX, Erinnerungen an Tolbiacum S. 14. — BRAMBACH, C. J. Rh. Nr. 556. — B. J. I, S. 113. [R.]

LÖVENICH.

ZAUN, Gesch. der Pfarre Lövenich bei Zülpich sowie der Burgen Linzenich, Lövenich und Dürffenthal. Köln, 1896. — SCHANNAT-BAERSCH, Eiflia illustrata III, 1, S. 207.

Römische Funde

RÖMISCHE FUNDE. Im Anfang dieses Jahrhunderts wurden zwischen Linzenich und Lövenich zwei runde steinerne Aschenkisten mit Inschriften gefunden, die mit dem Museum Hüpsch in das Darmstädter Museum kamen. (BRAMBACH, C. J. Rh. Nr. 534/35. — ZAUN, a. a. O. S. 6.)

Kathol. Pfarrkirche

KATHOLISCHE PFARRKIRCHE (s. t. s. Agnetis). BINTERIM u. MOOREN, E. K. II, S. 205.

Handschriftl. Qu. Im Pfarrarchiv: Originalurkunden von 1417 ab, gedruckt bei ZAUN, a. a. O. — 2 Verzeichnisse der Kirchenrenten von 1392 und 1541, gedruckt bei ZAUN, a. a. O. — Kirchenrechnungen 1663—1808. Vgl. TILLE, Übersicht S. 226.

Geschichte

Von dem bestehenden Bau gehört das nördliche Seitenschiff und wahrscheinlich auch der Turm noch dem 11. Jh. an; eine erste Erwähnung findet Loevenich und die Kapelle 1124 in der Stiftungsurkunde der Siegburger Propstei in Zülpich, der die Kapelle und der Zehnte übergeben werden (LACOMBLET. UB. I, Nr. 299. — ZAUN, a. a. O. S. 153). Chor, Mittelschiff und südliches Seitenschiff entstanden in der 1. H. des 13. Jh.; nach einer jetzt verschollenen Handschrift aus dem Kloster Steinfeld, ‚Flores Juliae', wurden sie von dem Priester Joseph von Lövenich aus einem ‚kleinen Oratorium' umgebaut. Joseph von Lövenich war 1210—1240 Priester und liegt vor dem Altar der Kirche begraben. Nach der Designatio pastoratum von 1676 werden die beiden Kapellen in Lövenich und Uelpenich durch einen Geistlichen verwaltet, so auch noch am Ende des 18. Jh. (DUMONT, Descriptio p. 15). Das Patronat besass der Abt von Siegburg. Im J. 1830 wurde an die Ostseite des Chores eine schmucklose Sakristei, im J. 1860 an die Westseite des Turmes eine kleine Vorhalle angebaut.

Beschreibung

Dreischiffiger romanischer Bruchsteinbau mit vortretendem Westturme und quadratischem Chorhaus, im Lichten 14,20 m lang, 12,10 m breit (Ansicht u. Grundriss Fig. 65).

Der viergeschossige Turm mit regelmässiger Eckquaderung ist über dem zweiten Geschoss leicht eingerückt, er zeigt in den unteren Geschossen einfache, nach innen abgestufte und mit Balken überdeckte Scharten, in der Glockenstube kleine rechteckige Fenster; schlanke ins Achteck übergeführte geschieferte Haube. Im Inneren die Turmhalle mit gratigem Kreuzgewölbe.

Im Äusseren ist das nördliche Seitenschiff mit drei modernen Stichbogenfenstern vollkommen schmucklos, an dem südlichen Seitenschiff zieht sich dagegen ein kräftiger Rundbogenfries auf einfachen Konsolen hin; das westliche Fenster dieses Seitenschiffes sitzt an Stelle eines romanischen Portals, dessen mit Flachgiebel geschlossene Blende noch erkennbar ist; an dem Ostende des Seitenschiffes ein einfaches frühgothisches Fenster mit einspringenden Nasen. Die Ostwand des südlichen Seitenschiffes zeigt eine reichere Ausgestaltung des Bogenfrieses, einen grösseren Kleeblattbogen in Werkstein mit je einem Rundbogen zur Seite. Die drei Schiffe des Langhauses sind in späterer Zeit unter ein gemeinsames grosses Schleifdach gebracht worden; die Ansätze des alten Mittelschiffdaches sind noch am Turm und an der Mauer über dem Triumphbogen erkennbar. In der südlichen Scheidemauer sind noch zwei auffallend kleine Rundbogenfenster der alten Anlage erhalten, die grade über den Gurtbögen des Seitenschiffs liegen. Der Bogen besteht jedes-

mal aus Flachziegeln mit starken Mörtelschichten; die Ziegel sind nicht regelmässig dem Bogen entsprechend radial gestellt, dieser besteht vielmehr aus zwei gesonderten Schichtpartien, die im Scheitel unregelmässig aufeinanderstossen. Die Schwellen des

Kathol. Pfarrkirche



Fig. 65. Lövenich. Grundriss und Ansicht der katholischen Pfarrkirche.

jetzigen Dachstuhls ruhen zum Teil auf kurzen Pfeilern, die auf die Gurtbögen der Seitenschiffe aufgesetzt sind.

Das mit einem Satteldach überdeckte Chorhaus zeigt an beiden Seiten je zwei derbe ungegliederte Strebepfeiler, in der Südwand ein grosses zweiteiliges Masswerkfenster aus dem 14. Jh.

Kathol. Pfarrkirche Inneres

Im Inneren der Kirche scheiden sich deutlich die verschieden alten Seitenschiffe voneinander; das nördliche Seitenschiff ist mit drei einfachen gratigen Kreuzgewölben überspannt, die aus der Wand ohne Vermittlung hervorwachsen, die lichte Höhe beträgt nur 3,10 m. Die kleinen rundbogigen Öffnungen der Scheidemauer mit gradlinigen Kämpfergesimsen in den Laibungen.

Die flache Decke des Mittelschiffs liegt wahrscheinlich etwas niedriger als die der romanischen Anlage.

Das südliche Seitenschiff öffnet sich mit höheren Bögen zum Mittelschiff, ein kräftiges spätromanisches Gesims umzieht die Pfeiler an allen Seiten; das Gesims verkröpft sich zu Konsolen, die von einfachen Blattansätzen gestützt werden und auf denen die Gurtbögen der gratigen Kreuzgewölbe im Seitenschiff ruhen.

Das Chorhaus hat ein tief hinabgezogenes einfaches Kreuzgewölbe auf ungegliederten Eckkonsolen, der Triumphbogen mit spätromanischem Kämpfergesims.

Ausstattung

Von der Ausstattung (ZAUN, a. a. O. S. 118) stammt der mittelmässige Barockaltar aus dem J. 1756, es ist die Arbeit eines Schreinermeisters *Cörner* von Mechernich.

Auf dem nördlichen Seitenaltar die Disputation der h. Katharina, Ölgemälde aus der 1. H. des 16. Jh., 98 cm hoch, 72 cm breit; links Katharina mit der Krone sitzend, zu beiden Seiten zwei Gelehrte in reich verbrämten Pelzmänteln. Zur Rechten sitzen auf einer Bank drei weibliche Figuren mit einem Windspiel; im Hintergrund Strassenscenerie. Das blasse Inkarnat, die langen schmalen Gesichter mit den rot geränderten Augen und die dünnen geschweiften Finger zeigen einen späten, dem Kölner Sippenmeister verwandten Maler.

Auf dem südlichen Seitenaltar Schlüsselverleihung, Ölgemälde eines italienisierenden Meisters um 1700, 100 cm hoch, 65 cm breit. Links Christus stehend, rechts vor ihm knieend Petrus; im Ausdruck ziemlich stumpf, aber voll in den Farben und mit scharfen Lichtern, hinter Christus ein dunkler Felsabhang, hinter Petrus weiter Fernblick auf einen See.

Ciborium aus der Mitte des 15. Jh. von vergoldetem Kupfer, 25 cm hoch, sechsseitiger sternförmiger Fuss mit schlankem Schaft und glattem Knauf, der Körper mit Zinnenkranz und abgetreppten Strebepfeilern, die in schlanke Fialen endigen, zwischen den Fialen das sechsseitige Pyramidendach mit einem Kreuz.

Moderne Sammetkasel mit den Wappen von Colyn und von Ahr in Aufnäharbeit aus dem 17. Jh.

Glocken

Die drei Glocken von 1415, 1487 und ohne Jahreszahl mit den Inschriften:

1. AGNETA MARIA HIS ICH, AL UNGEDOEM VERDRIF ICH, ANNO MCCCCXV.

2. BERNARDUS HEICCEN ICH, IN DE ERE GOTZ LUDEN ICH, DE LEVEDICH ROFF ICH, DE DODE BESCHRIEN ICH, JOHAN VAN ALFTER GAUS MICH MCCCCLXXXVII.

3. KATHERINA HEICCEN ICH, IN DE EER GOTS LUDEN ICH, DEN BUECEN GEICT VERDRIVEN (ICH).

Burg

BURG.

Handschriftl. Qu. Im Pfarrarchiv zu Lövenich: Urkunden von 1417 ab und Akten des 18. Jh., abgedruckt bei ZAUN. Vgl. TILLE, Übersicht S. 225. — Im Gräflich Schaesbergschen Archiv zu Schloss Thannheim: Urkunden von 1383 bis 1504. Vgl. Ann. h. V. N. LXVI, S. 182.

Die Burg ist wahrscheinlich ein alter Sitz des in der Gegend begüterten Geschlechtes der von Hengebach gewesen, die das Kloster Hoven stifteten; urkundlich erscheint aber erst im J. 1417 ein Hoen von Heimbach auf der Burg Lövenich ansässig. Nach dem Aussterben der Hoen von Heimbach (1662) wurden 1686 die mit ihnen verwandten von der Horst zu Boisdorf mit Lövenich belehnt. Durch Heirat

kam Lövenich am Ende des 18. Jh. an die von Hövel und von diesen an die von Dalwigk zu Boisdorf. Nachdem die Burg, die südlich dicht an der Kirche lag, im J. 1779 abgebrannt war und seitdem in Ruinen lag, liess Julius von Dalwigk im J. 1870 die Ländereien parzellieren; die letzten Reste der Ruine verschwanden im J. 1872. [R.] Burg

LOMMERSUM.

Litteratur

Itinerarium Belgicum, Köln 1587, Nr. 3. Geographica descriptio territorii et dominii Kerpensis et Lommerschum ducatus Brabantiae per D. Gerardum Stempelium, Goudanum canonicum, 1587, mit Karte 44,5 × 29 cm. — MICHAEL AITSINGER, Topographica atque historica leonis Belgici descriptio, 1583, p. 396. — J. J. MOSER, Von denen teutschen Reichsständen, Frankfurt 1767, S. 850, § 87. — BÜSCHING, Neue Erdbeschreibung, Hamburg 1789, VI, S. 492. — Beilagen zum Protokoll der Reichsdeputation zu Regensburg 1802, Ziff. 8. — v. STRAMBERG, Rheinischer Antiquarius 3. Abt., XIII, S. 145. — Journal des Mittel- und Niederrheins 1816, S. 180. — J. P. DETHIER, Beiträge zur vaterländischen Geschichte des Kreises Bergheim, Köln 1833, S. 100. — KATZFEY, Geschichte der Stadt Münstereifel II, S. 105—121. — Kunstdenkmäler d. Kr. Bergheim S. 101. — FABRICIUS, Karte von 1789, S. 388.

Handschriftl. Quellen

Handschriftl. Qu. Im Gemeindearchiv im sogen. Spanischen Rathaus zwei Kisten voll ungeordneter Akten vom 16. Jh. an.

Im Bürgermeisteramt Weilerswist-Lommersum: Weistum der Herrlichkeit Lommersum a. d. 16. Jh., unvollständig. — Gemeinderechnungen von 1703—1711. — Eigentumsübertragungen vor den Schöffen zu Lommersum 1568 u. 1569. Vgl. TILLE Übersicht S. 225.

Im Staatsarchiv zu Düsseldorf: Akten der Reichsherrschaft Kerpen-Lommersum a. d. 17. u. 18. Jh., über Verpachtung und Verwaltung der landesherrlichen Burgländereien, Rechnungen, Prozessakten u. s. w. Vgl. ILGEN, Rhein. Archiv S. 135.

Im Gräflich Schaesbergschen Archiv zu Schloss Thannheim: Amts- und Kellnerei-Rechnungen der Grafschaften Kerpen-Lommersum von 1581 ab. — Gedruckte, churpfälzische Information über die Geschichte der Grafschaften Kerpen-Lommersum. — Verzeichnis der Lommersheimer Mann- oder Lehengüter 1581—1645. Vgl. Ann. h. V. N. LXVI, S. 182.

Im Pfarrarchiv zu Kerpen: Beiträge zur Geschichte von Kerpen und Lommersum, gesammelt von Pfarrer JOH. HEYD, 1810.

Römische Funde

RÖMISCHE FUNDE. Vgl. J. KLEIN i. d. B. J. LXXXIX, S. 233. Bei Lommersum sind wiederholt römische Denkmäler gefunden worden. Schon im 17. Jh., bereits von GELENIUS erwähnt, war hier ein (jetzt verschollener) Weihestein an die Matronae Romanchae gefunden worden (C. J. Rh. Nr. 565. — IHM i. d. B. J. LXXXIII, Nr. 221.). Im J. 1885 wurde an dem von Lommersum nach Euskirchen führenden Kommunalweg ein massiver viereckiger Tuffsteinsarg gefunden, darin mehrere Geschirre aus Thon und Glas. Der Inhalt kam als Geschenk der Gemeindevertretung von Lommersum an das Bonner Provinzialmuseum (Inv. 3720—3726). Im J. 1889 wurde wieder ein römisches Grab entdeckt, darin ein Strigilis aus Bronze und das Bruchstück eines Grabsteines aus Jurakalk (die Inschrift bei KLEIN a. a. O.).

Kathol. Pfarrkirche

KATHOLISCHE PFARRKIRCHE (s. t. s. Pancratii). BINTERIM und MOOREN, E. K. I, S. 346, 357.

Im Stadtarchiv zu Köln: Kerpen et Lommersum ducatus Brabantiae dominia. Kurze Geschichte in den Farragines des GELENIUS XIV, p. 647.

Kathol. Pfarrkirche

Handschriftl. Qu. Im Pfarrarchiv: Urk. von 1359 ab. — Renten des Altars U.L.Fr. zu Lommersum v. J. 1657. — Heberegister des 17. Jh. — Kirchenrendtbuch dero Herrlichkeit Lommersum a. d. 17. Jh. — Nova designatio limitum decimarum de Lommersheim, 1725—1727. — Handschriftliche Geschichte der Kirche zu Lommersum vom Pfarrer PAULUS. Vgl. TILLE, Übersicht S. 224.

Geschichte

Eine Kirche zu Lommersum wird schon im J. 1151 genannt (QUIX, Historisch-topographische Beschreibung der Stadt Burtscheid, Aachen 1832, S. 217. — BINTERIM und MOOREN, E. K. I, S. 357). In diesem Jahre schenkt Jutta, die Gattin des Herzogs Wilhelm I. von Limburg, die Kirche an die Augustinerabtei zu Klosterrath (Rolduc). Seitdem bleibt die Pfarrkirche bis zum Ende des vorigen Jahrhunderts der Abtei Klosterrath inkorporiert, die Abtei dotierte und präsentierte den Pfarrer, der Archidiakon zu Bonn hatte die Ernennung.

In den Kämpfen des ausgehenden 16. Jh. hatte die Pfarrkirche wiederholt zu leiden, erst im J. 1568 (Buch WEINSBERG II, S. 186), weiterhin 1574, 1578, 1579. Im J. 1597 wurde der Turm neu aufgeführt, in dieser Zeit wohl auch das Holzgewölbe im Langhaus eingefügt. Im J. 1839 hat man die Kirche, die der wachsenden Seelenzahl nicht mehr genügte, nach Osten verlängert, der neue Teil wurde zunächst flachgedeckt und erhielt erst 1872 ein Holzgewölbe.

Beschreibung

Die Kirche war eine romanische dreischiffige Pfeilerbasilika mit flachen Decken in allen drei Schiffen, die später durch hölzerne Gewölbe ersetzt wurden. Von dem alten Bau aus der 1. H. des 12. Jh. stammen noch die vier ersten Joche des Langhauses.

Der vorgesetzte Turm ist im Unterbau aus Bruchstein, im Oberbau aus Backstein aufgeführt, durchweg verputzt und ganz glatt, in der Glockenstube je zwei im Flachbogen geschlossene Fenster. An der Westseite auf grossem Stein die Zahl 1597, darunter eingemauert ein steinernes Kreuz mit der Inschrift: 1581 CATHRINA KOILHAS. Der alte Teil ist im Aussenbau ganz schlicht gehalten, die Seitenschiffe haben im Flachbogen geschlossene, der Obergaden des Mittelschiffes dagegen noch die alten rundbogigen Fenster. Auf der Nordseite eine kleine hölzerne Vorhalle. Im Inneren viereckige Pfeiler ohne Basen, mit einfachen, um den ganzen Pfeiler herumgeführten Kämpfergesimsen. Das Holzgewölbe ruht an den Wänden auf Konsolen. Die Kirche ist in den J. 1885—1889 durch Kanonikus *Goebbels* in Aachen ausgemalt worden.

Ausstattung

Hochaltar, im Rokokostil aus der Mitte des 18. Jh., von Holz, dürftig, Mittelbild mit Anbetung der Hirten, von zwei Säulenpaaren flankiert, in der Höhe Engelsglorie, zur Seite noch die Figuren Petri und Pauli, im Aufsatz Gottvater in Wolken.

Auf dem südlichen Seitenaltar Figur des h. Antonius, angeblich von der Burg Bodenheim stammend, aus dem Ende des 15. Jh., 85 cm hoch, gute Skulptur, neu polychromiert, der Heilige mit geneigtem bärtigem Kopf, in der linken Hand ein Buch, ihm zu Füssen das Schwein.

Figur des h. Pankratius zu Ross, 95 cm hoch, von Holz, aus der Mitte des 17. Jh., neu polychromiert; der Heilige ganz wie ein Hauptmann aus dem dreissigjährigen Krieg gekleidet, in hohen Stiefeln, Kürass und Helm.

Zwei Rokokoreliquiare von vergoldetem Kupfer aus dem 18. Jh.

Monstranz von vergoldetem Silber aus dem J. 1682, 1897 restauriert durch *Baeumers*, 70 cm hoch, der ovale Fuss mit getriebenen Engelsköpfchen verziert, zur Seite des Glascylinders die Heiligen Pankratius und Lucia, im Aufsatz zwischen sechs Säulen Madonna, darüber noch das Lamm (beide neu). Inschrift: EX G'|| AYS ECCLESIAE ME FIERI CURAVIT WILHELMUS CUPERUS, PASTOR IN LOMMERSCHUM, ANNO 168?.

Kathol. Pfarrkirche Glocke

Glocke mit der Inschrift: ECCE MARIA VOCOR, TONITRU CUM FULMINE PELLO, DEFUNCTOS PLANGO, DO SACRA SIGNA PIIS. REVERENDUS AC GENEROSUS D. JOANNES A TOMBERGH DICTUS WORMBS, ABBAS RODENSIS, EX LIBELI DUATE (so, wohl statt liberalitate) ME DEDIT 1598.

Spanisches Rathaus

Spanisches Rathaus, vor der Kirche, einstöckiger schlichter Rokokobau aus der 1. H. des 18. Jh., von drei Achsen mit Walmdach, die Thür mit einfacher Rokokoleistenverzierung, am Giebel das Wappen der Grafen von Schaesberg, die 1710 die Herrschaft Kerpen-Lommersum zu Lehen erhalten hatten (s. oben S. 5). An dem Spritzenhaus, das hinter dem Rathaus gelegen ist, die Inschrift:

BURGER, WENN LODERND DAS FEUER IM DORFE VERDERBEND [EMPORFLAMMT],
O DANN EILET HIERHIN, HIER FINDET IHR DIE KETTENDE SPRITZE,
PRESSET DAS WASSER AUS IHR, SIE H[EMMT] DAS VERDERBENDE FEUER.
IGNIS SI VASTANS PER TECTA DOMOSQUE CORUSCAT,
ADPROPERATE, BONI, DAT MACHINA SPEMQUE SALUTEM.
RENOV. ANNO ..... KREISCHER PASTOR.

Privathaus

An einem Haus an der Hauptstrasse (früher Küsterei und Schule, jetzt in Privatbesitz), ein polychromiertes Holzrelief, darstellend die Madonna mit dem Kinde zwischen den Halbfiguren zweier betender Stifter. Überschrift: S. MARIA, CONSOLATRIX AFFLICTORUM, ORA PRO NOBIS. Unterschrift: CASPAREN FALCHENBERG, GERTRVT WICHTERICH, EHELEVTHE VON STOLZHEIM, SEIE GOTT IHR LOHN WEGEN HIER AN ROSENKRANTZ STIFFTVNG FREYGEBIG GEGEBEN NEW ERBAVTES SCHVLHAVSS.

ALSO VERLANGEN IOHANNES VINCKEN, ZEITLICHER PASTOR, VND PFAARGENOSSEN BETTENT TÄGLICH VON IHNEN ZV ALLEN ZEITHEN, AN DER CVSTOREY BESTIFFTEN ROSENKRANTZ. 1738.

Hof Diefenthal

Das Chronogramm ergiebt zweimal die Zahl 1738.

Auf dem Hofe Diefenthal, der an der Stelle der nur noch in den Gräben erkennbaren Burg vor dem Orte gelegen ist, über der Thür die Inschrift:

VOS SVPERI SERVENT BELLI SI PRAELIA FERVENT
SI FERA SORS VRAT DIRAQVE BRVMA FVRAT (1696),
SIDERA VOS TVTA FORTVNENT VNDIQVE PACE
DENTQVE LEPORES VIGORIS IN ORBE FRVI (1696).

[C.]

LÜSSEM.

Kathol. Kapelle

KATHOLISCHE KAPELLE (s. t. s. Aegidii). Aachener Zs. VI, S. 133 ff.; XI, S. 119.

Handschriftl. Qu. Vgl. TILLE, Übersicht, S. 227.

Geschichte

Für die Geschichte der Kapelle sind Anhaltspunkte nicht bekannt, auch in dem Deskriptionsbuch von 1676 (BINTERIM u. MOOREN, E. K. II, S. 205), in dem die Pfarrgemeinde Nemmenich et ‚Losheim' bezeichnet ist, wird der Bau nicht erwähnt. Die ältesten Teile des Baues, ein romanischer Thürsturz und einige kleine Rundbogenfenster, weisen dagegen auf das Bestehen einer Anlage schon im 11.—12. Jh. hin. Der Bau hat namentlich im 17. und 18. Jh. wesentliche Umgestaltungen erfahren.

Beschreibung

Einschiffiger Bruchsteinbau mit rechteckigem Chorhaus und geschiefertem Dachreiter an der Westseite, im Lichten 16,70 m lang, 5,50 m breit (Ansicht und Details Fig. 66). In der südlichen Aussenmauer des Langhauses ist über der Thür der eigenartige, halbrunde und mit einer Mittelrippe versehene Thürsturz des 11.

Kathol. Kapelle

bis 12. Jh. noch erhalten, daneben ein kleines Rundbogenfenster; zwei entsprechende Fenster finden sich in der Nordmauer (Fig. 66). Die Westseite ist im 14. Jh. durch einen derben Strebepfeiler mit Hausteinabdeckung gestützt worden. In dem Giebel des Chorhauses ist ein Rundbogenfeld mit einem Kreuz, ein einfaches Schmuckstück der alten romanischen Anlage, eingemauert; an der Nordseite des Chores eine kleine Sakristei.



Fig. 66. Lüssem. Ansicht und Details der katholischen Kapelle.

Das Innere des Langhauses, dessen westlicher Teil durch die schwere bis auf den Fussboden durchgeführte Holzkonstruktion des Dachreiters eingenommen wird, ist schmucklos, das Chorhaus hat ein reiches gothisierendes Sterngewölbe des 17. Jh. aus Holz und Pliesterwerk.

Ausstattung

Der Hochaltar, eine grau in grau gemalte Scheinarchitektur mit farbigen Heiligenfiguren auf einer in der Silhouette ausgeschnittenen Bretterwand, gute Arbeit, aus der Mitte des 17. Jh.; oben der h. Aegidius, darunter das Allianzwappen Adam

von Horrich († 1669) und Gertrud von der Mahr gen. Losheim, Besitzer des Gutes in Lüssem. Kathol. Pfarrkirche

Die barocke Kommunionbank aus Holz, ohne künstlerischen Wert, mit dem Wappen der Cramer von Clausbruch zu Haus Lauvenburg und einem unbekannten Wappen mit heraldischer Lilie.

Die beiden Glocken tragen die Inschriften: Glocken

1. SENT LENART HEIS ICH, IN DE EIR GOTS LUIDEN ICH, BE .... ICH ..... RADE GOTS ..... (die fehlenden Worte sind im Guss verunglückt).

2. IN HONOREM S. AEGIDIJ, PATRONI NOSTRI, FACTUM EST 1774. LEGROS FECIT.

[C.]

MERZENICH.

SCHANNAT-BAERSCH, Eiflia illustrata III, 1, S. 227.

KATHOLISCHE KAPELLE (s. t. s. Severini). BINTERIM und MOOREN, E. K. II, S. 205. Kathol. Kapelle

Handschriftl. Qu. Im Pfarrarchiv: Achtunge und hocheit . . . des dorp Mertzenich. — Achtunge der Herschafft van Binsfelt, Ende 16. Jh. — Polizeiordnung für die Herrlichkeit Merzenich, Ende 16. Jh. — Rentbücher des 17. und 18. Jh. Vgl. TILLE, Übersicht S. 226.

Das älteste Zeugnis für das Bestehen eines kirchlichen Gebäudes in Merzenich sind Turm und Chor des bestehenden Baues, die noch dem 12. und dem Anfang des 13. Jh. angehören. Ausdrücklich genannt wird die Kirche erst in der Designatio pastoratum von 1676 unter der Zahl der in nächster Umgebung von Zülpich gelegenen Filialkirchen von S. Peter in Zülpich. Das Langhaus der Kirche ist im 18. Jh. neu errichtet worden. Im Anfang dieses Jahrhunderts wurde die Filialkirche in Merzenich aufgehoben und als Kapellengemeinde der zur Pfarrkirche erhobenen Filialkirche in Langendorf überwiesen. Geschichte

Einschiffiger Bruchsteinbau mit rechteckigem Chorhaus und einem in die Südwestecke des Langhauses eingebauten Westturm, im Lichten 14,20 m lang, 6,70 m breit. Beschreibung

Der schlanke dreigeschossige Turm des 12. Jh. an der Südwestecke öffnet sich im Erdgeschoss nach Norden und Osten mit einem auf schwerem Kämpfergesims ruhenden Rundbogen; in der Turmstube je ein schmales hohes Doppelfenster mit Mittelsäulchen, Würfelkapitälen mit Eckrippen, hohem Kämpfer und gestelzten Rundbogen; vierseitige geschieferte Pyramide.

Das Langhaus des 18. Jh. mit einfachen Stichbogenfenstern ist schmucklos.

Das Chorhaus mit regelmässiger Eckquaderung in rotem Sandstein zeigt an allen Seiten einen Bogenfries, dessen verhältnismässig grosse Rundbogen teils auf einfach profilierten Konsolen, teils auf Konsolen in Form von Gesichtsmasken ruhen. Ein einfaches spätromanisches Hausteingesims umzieht die beiden Langseiten des Chorhauses und ist an den Ecken konsolartig verkröpft als Unterlage für das entsprechende, den Ostgiebel einfassende Hausteingesims. Die sämtlich in rotem Sandstein ausgeführten Werkteile zeichnen sich durch sorgfältige Bearbeitung und gute Erhaltung aus. An die Ostseite ist im 18. Jh. eine kleine schmucklose Sakristei angebaut worden.

Das Innere des Langhauses ist schmucklos, der querrechteckige Chor hat ein quadratisches Kreuzgewölbe, sodass die beiden Seiten tonnenartig überwölbt sind. Wandschränkchen als Sakramentsnische mit Durchsteckgitter und spitzem Giebel, in dem Giebel drei Rosetten, 14.—15. Jh. Inneres

Kathol. Kapelle Ausstattung

Auf dem einen Seitenaltar Holzrelief mit der Enthauptung der h. Katharina zwischen zwei gewundenen Säulen, aus dem Anfang des 17. Jh.; stark überstrichen.

Holzfigur des h. Severinus, stehend mit Kirchenmodell, mittelmässige Arbeit aus der 1. H. des 15. Jh., 60 cm hoch, stark überstrichen.

Glocken

Von den beiden Glocken die grössere neu, die kleinere mit der Inschrift: S. SEVERINUS VOCOR EGO, TEMPESTATES DEI GRATIA DEPELO ET FUNERA DEPLRO (so). AD MEMORIAM REVERENDUS DOMINUS P. NOBIL. WILH. AB BOURSCHEIT P. P. T. CURATUS TOLBIACENSIS 1677 SUB NOBILI DOMINA ISABELLA CLARA VON BLANCKART, WITI. SCHAEBERG, FRIFRAW ZU ALSDORF UND MERZNI. JOS. BOURLET GOS MICH.

Burg

BURG. FABRICIUS, Karte von 1789, S. 280, 302. Die Burg war der Sitz einer Jülichschen Unterherrschaft Merzenich, die seit dem 15. Jh. im Besitz der von Binsfeld war; durch Heirat kam die Herrschaft im 17. Jh. an die von Schaesberg und an die von Orsbeck (FAHNE, Gesch. der Kölnischen, Jülichschen und Bergischen Geschlechter I, S. 31); am Ende des 18. Jh. gehörte die Herrschaft den von Schaesberg, von Geldern und von Bourscheid gemeinschaftlich.

Von der anscheinend sehr umfangreichen Burganlage sind nur noch die grossen, von Wassergräben umzogenen, jetzt mit Bäumen bestandenen Parzellen erkennbar.

[R.]

METTERNICH.

Römische Funde

RÖMISCHE FUNDE. Am Hovener Hof bei Metternich stiess man sowohl 1877 wie auch ungefähr 30 Jahre früher auf die Reste einer römischen Villa; bei der Aufdeckung im J. 1877 wurden Marmorplatten, Wandverputz u. s. w. gefunden (B. J. LXIII, S. 176).

Über die über Metternich führende Römerstrasse vgl. B. J. LXXIX, S. 20. — Aachener Zs. XIV, S. 24. — Ann. h. V. N. XXXVII, S. 5.

Kathol. Pfarrkirche

KATHOLISCHE PFARRKIRCHE (s. t. s. Johannis Bapt.). BINTERIM und MOOREN, E. K. I, S. 386; II, S. 117. — Ann. h. V. N. XXXVII, S. 15.

Handschriftl. Qu. Im Pfarrarchiv: Stiftungsurkunden von 1572 ab. Vgl. TILLE, Übersicht S. 226.

Geschichte

Die Kirche wird zum ersten Mal im Liber valoris um 1300 erwähnt; zu derselben Zeit, im J. 1303, verkauft in einer Urkunde Dietrich Luf von Kleve das Patronatsrecht und seine Einkünfte in Metternich dem Kölner Erzbischof; in einer damit im Zusammenhang stehenden Urkunde vom J. 1322 wird nochmals festgelegt, dass im J. 1302 auch die Vogtei in Metternich dem Kölner Erzbischof verkauft worden sei (LACOMBLET, U B. III, Nr. 27, 192). Nachdem die alte Kirche im dreissigjährigen Krieg zerstört worden war, vermachte im J. 1630 der Pfarrer Hermann Peil sein ganzes Vermögen zum Kirchenbau, der jedoch erst 1653—1661 zur Ausführung kam; im J. 1725 fanden grössere Reparaturen durch die Zehntherren von Sierstorpff und von Beiwegh statt. Das Patronatsrecht verblieb bis zum Ende des 18. Jh. im Besitz des Kölner Erzbischofs (DUMONT, Descriptio p. 16). Im J. 1806 zerstörte ein Brand die Dächer der Kirche, so dass die Gewölbe schwer litten; dieselben mussten im J. 1894 erneuert werden. Die innere Einrichtung der Kirche ist eine Stiftung des Kölnischen Weihbischofs Klemens August von Merle vom J. 1810.

Beschreibung

Der Bau von 1653—1661 ist ein einschiffiger Bruchsteinbau mit dreiseitig geschlossenem Chorhaus und vortretendem Westturm, im Lichten 18,30 m lang, 8,10 m

breit; an die Nordseite des Chores ist eine kleine Sakristei angebaut (Ansicht Fig. 67 — Grundriss Fig. 68). Kathol. Pfarrkirche

Der stumpfe dreigeschossige Turm mit regelmässiger Eckquaderung in den unteren Teilen zeigt ein einfaches Westportal des 18.—19. Jh., in dem zweiten Geschoss schmale Lichtscharten und in der Glockenstube je zwei kleine einfache Rundbogenfenster; ins Achteck übergeführte geschieferte Haube.

Das Langhaus mit je drei ungegliederten spitzbogigen Fenstern an jeder Seite und mit kräftigen einfachen Strebepfeilern; das Chorhaus mit drei Fenstern, von denen das mittlere jetzt vermauert, ist entsprechend behandelt. An der Südseite eine einfache Thür mit der Jahreszahl 1659.

Aussen an der Sakristei sind die Schlussteine der alten Rippengewölbe eingemauert, einer mit der Jahreszahl 1659, der andere mit dem Wappen der Metternich mit dem Löwen.

Fig. 67. Metternich. Ansicht der katholischen Pfarrkirche.

Inneres

Im Inneren ist das Langhaus durch flache Pilaster mit halbkreisförmigen Gurtbögen in drei schmale Gewölbefelder eingeteilt, die seit 1894 an Stelle der alten Rippengewölbe einfache gratige Kreuzgewölbe tragen. Das Chorhaus hat noch die alten Rippengewölbe.

Ausstattung

Die innere Einrichtung vom J. 1810 ist künstlerisch ohne Bedeutung.

Monstranz von vergoldetem Kupfer aus des Mitte des 15. Jh., 48 cm hoch; sechsblättriger Fuss mit rundlichem Knauf, der Glascylinder in einen Zinnenkranz gefasst. Zu den Seiten des Glascylinders reicher Aufbau mit Strebepfeilern, Fialen und Figürchen, oben eine sechsseitige Masswerkpyramide mit der Figur der Muttergottes.

Sonnenmonstranz von vergoldetem Silber, hoher geschweifter Fuss, getrieben mit Bandwerk und Blumen. Mittelmässige Augsburger Arbeit mit Jahresbuchstaben T = 1769/71 und dem Meisterzeichen I. H. B., 63 cm hoch.

Grabsteine

Aussen am Turm aufgestellt die Grabsteine des Kurkölnischen Geheimrats Joseph Klemens Xaver von Merle († 1809) und seines Bruders, des Kölner Weihbischofs Klemens August von Merle († 1810).

Kathol. Pfarrkirche Glocke

Von den Glocken die zweitgrösste von 1528 mit der Inschrift: MARTINUS HEISCHE ICH, ZO DEM DENST GOTZ ROFFEN ICH, ALL BOIS WEDER VERDRIEVEN ICH. 1528.

Burg

BURG. DUNCKER, Rheinlands Schlösser und Burgen, mit Abbildung. — v. MERING, Geschichte der Burgen VII, S. 62. — v. STRAMBERG, Rhein. Antiquarius 3. Abt., XIII, S. 132. — STRANGE, Beiträge XI, S. 49. — Aachener Zs. VII, S. 314. — Verwaltungsbericht d. Kr. Euskirchen 1898, S. 237.

Geschichte

Die Burg ist ursprünglich im Besitz einer gleichnamigen Familie, die dasselbe Wappen mit einem Löwen führt wie die Herren von Alfter und wahrscheinlich gleicher Herkunft ist. Nachdem im 16. Jh. die von Steinen durch Heirat kurze Zeit im Besitz des Hauses gewesen waren, kam dasselbe wieder an die von Metternich; in der 2. H. des 17. Jh. kaufte der Kurkölnische Geheimrat Franz Wilhelm von Schönheim, der 1692 auch die andere Burg in Metternich, Haus Velbrüggen, erwarb (s. unten S. 147), die Burg. Nach dem Tode des letzten von Schönheim im J. 1789 gelangte der Besitz an seine Vettern, die Herren von Merle.

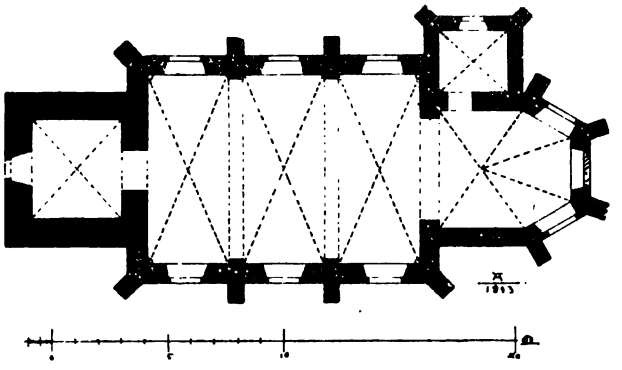

Fig. 68. Metternich. Grundriss der katholischen Pfarrkirche.

Die prachtvollen Parkanlagen in englischem Geschmack gehen auf den Weihbischof Klemens August von Merle zurück. In diesem Jahrhundert kam die Burg an den Staatsrat Daniels, dann an einen Herrn Comanns, 1829 an den Major a. D. v. Müller, dessen Sohn sie 1879 an den Freiherrn Franz von Schorlemer-Overhagen verkaufte. Dieser liess das Herrenhaus wesentlich umgestalten; nach seinem Tode erwarb im J. 1895 der jetzige Eigentümer, der Königliche Kammerherr Edmund Freiherr Spiess von Büllesheim auf Haus Hall, die Burg.

Beschreibung Herrenhaus

Das zum grössten Teil dem 17. Jh. angehörende Herrenhaus liegt auf einer rechteckigen, von breiten Wassergräben umgebenen Insel, zu der an der Südseite eine steinerne Bogenbrücke führt; es ist ein zweiflügeliger Bau von zwei Geschossen mit einem viereckigen dreigeschossigen Turm in dem Winkel. In dem Erdgeschoss des längeren Westflügels ist ein Teil der Westmauer durch die grössere Mauerstärke und die anders profilierten Kreuzsprossen der Fenster als ein dem 15.—16. Jh. angehörender Bauteil gekennzeichnet; ebenso finden sich schmale quergeteilte Fenster, die der gleichen Zeit angehören, in der Giebelmauer des Ostflügels. Im übrigen deuten die sämtlichen sehr einfachen Bauteile auf die 1. H. des 17. Jh. Die jetzt in allen Geschossen befindlichen Kreuzsprossenfenster rühren zum grössten Teil erst von dem Umbau der 80er Jahre her; bei dieser Gelegenheit wurden auch die einfachen geschweiften Giebel verändert und das ganze, jetzt auf steinernen Konsolen an den Langseiten ruhende Dach erhöht. Unverändert blieb der Turm, der noch die alten Fenstergewände zeigt und ein geschweiftes Kuppeldach mit achtseitiger Laterne trägt; neben dem Turm eine Freitreppe des 18. Jh., die zu der einfachen barocken Hausthür führt. In dem Kellergeschoss des östlichen Flügels eine rundbogige Thür mit der Inschrift: A. N. S. G. G. N. 1629.

Burg Inneres

Das Innere ist bei dem Umbau der 80er Jahre vollkommen umgestaltet worden; erhalten blieb nur der grosse Gobelinsaal aus der Mitte des 18. Jh., der das Erdgeschoss des ganzen östlichen Flügels einnimmt; der Saal hat dunkle Eichenholztäfelung, gute Landschaftsgobelins des 18. Jh. und zwei Supraportelandschaften; über dem Kamin das treffliche Bildnis eines älteren Geistlichen aus der Kölner Familie zum Pütz mit einem kleinen Mädchen.

Wirtschaftsgebäude

Die Wirtschaftsgebäude sind modern; an denselben ist ein steinerner Wandbrunnen aus der 1. H. des 17. Jh. angebracht: in der Mitte eine Flachnische mit wasserspeiender Fratze, darüber ein auf Konsolen vorgekragter Flachgiebel, zu beiden Seiten auf Voluten ruhende Pyramiden. Vorn ein grosses rundes flaches Wasserbecken.

Haus Velbrüggen

HAUS VELBRÜGGEN (Aldenbrüggen). v. STRAMBERG, Rheinischer Antiquarius 3. Abt. XIII, S. 132. — STRANGE, Beiträge XI, S. 51. — STRANGE, Genealogie der Herren und Grafen von Velbrüggen 2. Auflage, S. 10. — Aachener Zs. VII, S. 314.

Handschriftl. Qu. Im Besitz des Herrn Mittweg auf Haus Velbrüggen: Verkauf des Hauses durch Anna Isabella von Velbrüggen, Pröpstin im Kloster Dietkirchen, und Adolph Alexander von Hatzfeld an Franz Wilhelm von Schönheim, 1692.

Geschichte

Haus Velbrüggen ist wahrscheinlich Stammsitz des jetzt fürstlichen Geschlechtes der von Metternich, das 3 Muscheln im Wappen führt und schon im 14. Jh. in Metternich genannt wird (LACOMBLET, UB. III, Nr. 180); den jetzigen Namen erhielt die Burg um die Mitte des 16. Jh. durch die Heirat der Anna von Metternich mit Gerhard von Velbrüggen aus der Linie Garrath. Vorher erscheint auch ein Scharpmann von Lechenich um die Mitte des 15. Jh. mit dem Gut belehnt (Ann. h. V. N. XLV, S. 58). Teile der mittelalterlichen Anlage sollen noch bis zur Mitte dieses Jahrhunderts an Stelle der modernen, im Südwesten gelegenen Wirtschaftsgebäude gestanden haben. Nachdem durch Heirat auch die Hatzfeld Anteil an dem Haus bekommen hatten, kam dasselbe im J. 1692 durch Kauf an den Kurfürstlichen Rat Franz Wilhelm von Schönheim (s. oben S. 146); seine Tochter Anna Maria brachte es dem Kaspar von Francken-Sierstorpff zu, unter dem um 1720 der noch bestehende Bau errichtet wurde. Um die Wende des Jahrhunderts verkauften die von Francken-Sierstorpff Haus Velbrüggen an die Familie Schäfer, 1880 kam es an Herrn Fr. Velten und 1894 durch Kauf an den jetzigen Eigentümer, Herrn Eduard Mittweg.

Beschreibung

Das Herrenhaus ist ein zweigeschossiger Ziegelbau von 7 Fensterachsen mit hohem Mansardendach, in der Mitte jeder Langseite ein dreifensteriger Risalit mit je einer steinernen Bogenbrücke, die über den breiten ausgemauerten Graben führt. Die Ecken des Gebäudes zeigen eine Quaderung in Trachyt. In dem Giebel des südwestlichen Risalits das Allianzwappen von Francken-Sierstorpff und von Schönheim.

Im Inneren eine die ganze Tiefe des Hauses einnehmende Halle, darin die grosse doppelflügelige Barocktreppe mit der Jahreszahl 1720.

Im Besitz des Herrn Mittweg: Möbel des 18. Jh., holländische und deutsche Fayencen des 17. und 18. Jh.

Die an der Nordostseite des Herrenhauses gelegenen eingeschossigen Wirtschaftsgebäude sind gleichzeitig mit dem Herrenhaus entstanden, sie umschliessen drei Seiten eines grossen rechteckigen Hofes, dem Herrenhaus gegenüber liegt ein kleines zweigeschossiges Wohngebäude.

[R.]

MÜLHEIM.

Römische Funde

RÖMISCHE FUNDE. Im J. 1887 wurden auf dem Grundstück des Ackerers Joh. Roesberg in Mülheim drei römische Steinsärge gefunden. (Korrespondenzblatt der Wd. Zs. VI, S. 49.)

Burg

BURG. SCHANNAT-BAERSCH, Eiflia illustrata III, 1, S. 217. — Verwaltungsbericht d. Kr. Euskirchen 1898, S. 237. Die Burg befand sich als kurkölnisches Lehen im Besitz der Familie Schall von Bell, soweit sich die Geschichte der Burg zurückverfolgen lässt. Ende des 17. Jh. besitzt die kölnische Familie von Mülheim das Schallsche Gut zu Mülheim (Kurkölnische Steuerbeschreibung von 1672 mit Nachträgen in der Königlichen Bibliothek zu Berlin). Es folgten als Besitzer die Grafen von der Leyen. Bei dem Verkauf durch die französische Regierung erwarb ein Herr Wolf in Köln die Burg, von dem sie der jetzige Eigentümer, der Herzog von Arenberg in Brüssel, kaufte. Im J. 1863 brannte das ganze Anwesen nieder, das Burghaus bestand angeblich damals schon nicht mehr; an der Stelle wurde eine von Grund auf neue Hofanlage errichtet.

Haus Pesch

HAUS PESCH. SCHANNAT-BAERSCH, Eiflia illustrata III, 1, S. 218.

Geschichte

Das Gut war Lehen des Klosters Prüm; im 16. Jh. erscheinen die Nagel von Kinsweiler und die von Deinsbur als Besitzer. Dann waren zunächst die Kessel von Nuerburg und die von Randerath Eigentümer. Eine Hälfte war später im Besitz der von Walbott-Bornheim; 1694 und 1708 kaufte die Wittwe Schall von Bell, geb. von Hompesch, in zweiter Ehe vermählt mit einem Herrn von Reusch, das Gut. Unter ihm wurde 1711 das jetzige Herrenhaus erbaut; 1751 verkaufte J. Adolf von Reusch das Gut seinem Neffen Schall von Bell zu Morenhoven, dieser veräusserte es 1756 wieder an Franz Joseph von Herresdorf. Der Kölner Domherr Gerhard von Herresdorf († 1792) vermachte Haus Pesch den Geschwistern von Groote; der jetzige Eigentümer ist Herr Everhard von Groote.

Beschreibung

Das Herrenhaus liegt am Ende eines grossen von Wassergräben umgebenen Baumgartens; es ist ein einfacher zweigeschossiger Ziegelbau von 7 Achsen mit abgewalmtem Dach und trägt in Eisenankern die Jahreszahl 1711. Im Inneren zwei als Löwen ausgebildete Treppenpfosten mit den Wappen von Reusch und von Hompesch. Im Besitz des Herrn von Groote Familienbilder der von Herresdorf und von Groote aus dem 18. Jh., einige Barockmöbel und eine grosse eiserne Kaminplatte vom J. 1650 mit dem Allianzwappen Groote und Düsterlohe (?).

Die Gebäude des gegenüber dem Herrenhaus gelegenen und gleichfalls von Gräben umzogenen dreiflügeligen Wirtschaftshofes wurden grossenteils nach einem Brande im J. 1863 neu aufgeführt. [R.]

NEMMENICH.

Kathol. Pfarrkirche

KATHOLISCHE PFARRKIRCHE (s. t. s. Petri). BINTERIM u. MOOREN E. K. II, S. 205.

Geschichte

Die Kirche wird zwar erst in der Designatio pastoratum von 1676 ausdrücklich erwähnt, gehört aber zu der Reihe der durchweg bedeutend älteren, in nächster Umgebung von Zülpich gelegenen Filialkirchen von S. Peter in Zülpich.

Kathol. Pfarrkirche

Der alte Bau, der angeblich romanisch war, ist in den Jahren 1885/86 durch einen Neubau nach den Plänen des Architekten *Aug. Lange* in Köln ersetzt worden.

Haus Lauvenburg Geschichte

HAUS LAUVENBURG. Die Geschichte dieser Burg liegt fast ganz im Unklaren, zumal da es noch drei gleichnamige Burgen bei Kaarst, bei Wenau und im Kreise Mettmann giebt. Überdies ging das Pfarrarchiv von Nemmenich im Anfang des Jahrhunderts durch einen Brand zu Grunde.

Der Zeit um 1400 gehört der älteste Teil der Burg, ein gothisches Thor, an. Der Hauptflügel des Baues entstammt der Mitte des 16. Jh. Im 17. Jh. ist Lauvenburg im Besitz der Kölner Familie Scheiff und wird von der Maria Elisabeth Scheiff († 1718) dem kurpfälzischen Geheimrat Johann Heinrich Cramer von Clauspruch († 1725) zugebracht; deren Tochter Anna Adelheid, die 1737 als Karmelitesse in Köln starb, besass noch das Gut. In der 2. H. des 18. Jh. soll die Lauvenburg einem Grafen



Fig. 69. Haus Lauvenburg. Ansicht.

Latour gehört haben, darauf deutet das Monogramm L in dem Oberlicht einer Hausthür aus jener Zeit. In diesem Jahrhundert erscheinen Krückel und nach ihm Guffanti in Köln als Besitzer; von dem letzteren kam die Lauvenburg um 1860 durch Kauf an Herrn Berghausen, den Vater des jetzigen Eigentümers.

Beschreibung Herrenhaus

Das Herrenhaus, ein stattlicher zweigeschossiger Backsteinbau, nimmt zwei Seiten einer rechteckigen ummauerten Insel ein (Ansicht Fig. 69). Der südöstliche Flügel von 6 Fensterachsen enthält im Erdgeschoss ein spitzbogiges Thor in rechteckiger Blende aus rotem Sandstein, darüber eine kleine Bildnische; die Thorhalle ist mit einem Tonnengewölbe überspannt. Dieser Flügel, der auch gegen den anstossenden Südostflügel seinen abgetreppten Giebel beibehalten hat, scheint noch einem Bau des 15. Jh. anzugehören. Nur an der Schmalseite sind noch einige der schmalen quergeteilten Fenster in Hausteinfassung erhalten. Die übrigen Fenster scheinen im 16. oder

Haus Lauvenburg

17. Jh. und nochmals im 18. Jh. eine Umänderung erfahren zu haben, wenigstens zeigen die meisten der jetzt ungegliederten Fenster je zwei kleine Entlastungsbögen, die auf die alte vierteilige Gliederung hinweisen. Westlich neben der Thorfahrt ist im 18. Jh. eine Thür angebracht worden, die in dem Oberlicht mit Rokokoornament das Monogramm L zeigt. Die Stufen der Giebel tragen einfache Sandsteinplatten des 16. Jh. als Abdeckung.

Der grössere südwestliche Flügel zeigt entsprechende abgetreppte Giebel wie der südöstliche Flügel, sie endigen hier nur in je einem Kamin. In diesem Flügel, der in seinem ganzen Aufbau dem 16. Jh. angehört, sind die ursprünglichen Kreuzsprossenfenster noch zum grössten Teil erhalten. Verschiedene Flickstellen an der Südwestseite in der Höhe des Obergeschosses deuten darauf hin, dass die vorgekragten Aborte wahrscheinlich bei dem Umbau im 18. Jh. beseitigt worden sind.

An der Hofseite ist in den von den beiden Flügeln gebildeten Winkel ein schlanker runder Treppenturm des 16. Jh. eingebaut; er hat im Erdgeschoss ein reich profiliertes, noch gothisierendes Thürgewände, im übrigen kleine Korbbogenfenster in Hausteineinfassung. Der Turm, der eine steinerne Wendeltreppe birgt, ist nur wenig über das Hauptgesimse hochgeführt und trägt eine schlanke, leicht geschweifte Haube mit hohem Balusterschaft für die Wetterfahne; in der Wetterfahne das Monogramm: J. H. C. M. E. (Johann Heinrich Cramer .....) und die Jahreszahl: 1669. Eine vermauerte Thür in der Höhe des Obergeschosses wie ein Maueransatz, der sich in der gleichen Höhe an beiden Flügeln entlangzieht, sprechen dafür, dass der Hof wie in Burg Konradsheim (s. o. S. 107) von einer Holzgallerie umgeben war. Nach den Maueransätzen an den Giebelseiten beider Flügel zu urteilen, war durch ein Vorziehen der Giebelmauer wie in Konradsheim eine Deckung für diesen Laufgang geschaffen.

Das Innere des Herrenhauses ist bis auf einige Marmorkamine des 18. Jh. vollkommen schmucklos; die Einrichtung stammt zum Teil aus dem 18., zum Teil aus diesem Jahrhundert.

In dem Hof die Reste eines einfachen gothischen Kamins aus dem 15. Jh. In dem Garten neben dem Wirtschaftshof eine Anzahl von Barockfiguren, die aus der alten Kirche in Nemmenich stammen.

Wirtschaftsgebäude

Die an der Südostseite des Herrenhauses gelegenen Wirtschaftsgebäude umschliessen einen grossen rechteckigen Hof; sie sind sämtlich modernen Ursprungs. Die an der Nordost- und Südwestseite der Hauptburg sich fortsetzenden Wassergräben umgeben ausser dem Wirtschaftshof auch einen grossen Garten.

In dem ganzen Aufbau, der Behandlung der Giebel wie in der Anlage des Treppentürmchens und der Holzgallerie an der Hofseite ist Haus Lauvenburg der Burg Konradsheim (s. oben S. 104) eng verwandt.

[R.]

NIEDERBERG.

Kathol. Pfarrkirche

KATHOLISCHE PFARRKIRCHE (s. t. s. Johannis decap.). BINTERIM und MOOREN, E. K I, S. 347, 359. — FABRICIUS, Karte v. 1789, S. 279, 300.

Handschriftl. Qu. Renten der Pfarrkirche, aufgenommen v. d. Hofschultheiss des Thumdechendischen Hofes zu Niederberg v. J. 1669. — Erneuertes Rentregister v. J. 1738. Vgl. TILLE, Übersicht S. 227.

Kathol. Pfarrkirche Beschreibung

Zweischiffiger einfacher Bau, im Lichten 18,40 m lang und von einer grössten Breite von 9,10 m, mit Dachreiter. Die einzelnen Bauperioden sind noch heute scharf zu scheiden. Von dem ältesten romanischen Bau stammt das Langhaus mit dem Triumphbogen, der Chor ist gothisch aus dem 14. Jh., das südliche Seitenschiff ist wohl erst im 17. Jh. angefügt. Das Äussere ist ganz schlicht, langes Schleppdach, vierseitiger geschieferter Dachreiter mit achtseitiger Haube.

Der romanische Teil zeigt nur an dem rundbogigen Triumphbogen noch ausgesprochene Architekturformen, in der Laibung ein kräftiges Kämpfergesims. An der Nordseite ein später verändertes flachbogiges und ein leicht spitzbogiges Fenster. Das Portal von leicht zugespitztem Bogen mit einfacher Hausteineinrahmung. Das im 17. Jh. eingezogene Holzgewölbe zeigt eine sehr interessante und wirkungsvolle Konstruktion, verzierte Konsolen, die durch Anker verbunden sind, leichtgeknickte Tonnen mit aufgesetzten rippenartigen Leisten.

Die Arkaden, die bei dem Anbau des südlichen Seitenschiffes aus der Mauerstärke gebildet worden sind, sind leicht spitzbogig, die Pfeiler, mit einfachem Kämpfergesims, in der Laibung an allen Kanten abgefast. Das Seitenschiff ist ebenfalls durch eine hölzerne Tonne mit aufgenagelten Leisten überdeckt.

In dem gothischen Chor ruhen die kräftig profilierten Rippen mittels derber Kapitäle mit polygonalen Deckplatten auf den runden Diensten. Die Fenster zweiteilig, mit Vierpässen im Masswerk, das mittlere vermauert. An das Seitenschiff stösst nach Osten die einfache Sakristei an.

Im Chor auf jeder Seite drei hübsche Wandsitze mit einfacher Holzeinrahmung in Spätrenaissanceformen.

Gemälde im Pfarrhaus

Im Pfarrhause Gemälde (Eigentum der Kirche), auf ganz feine Leinwand in dünnen Temperafarben um 1440, 21,5 × 19 cm gross, jetzt in Goldrahmen unter Glas, die Anbetung des Kindes darstellend (Taf. X). Der Grund ist blau und mit aufgeklebten dünnen Goldpailletten besetzt, von denen die meisten abgefallen sind; den Vordergrund bildet hellgrüner Boden mit einem von links durchlaufenden Weg. In der Mitte liegt auf viereckigem weissen Laken das nakte Jesuskind mit Goldnimbus, rechts ein kleiner Esel, links dahinter ein braunes Öchslein. Zur Linken kniet die Madonna in weissem grüngefütterten Gewand und blauem Rock, die Hände gefaltet, das liebliche runde, von langem gelben Haar umgebene Köpfchen gesenkt. Zur Rechten kniet der h. Joseph, graubärtig mit schwarzer Haube, in blauem Rock und ärmellosem, lilafarbenem Mantel. In der Höhe in einer Glorie von weissen Wolken die Halbfigur Gottvaters mit grauem Haar und grauem Bart, in rotem Mantel und mit Goldnimbus. Links eine kleine Engelsfigur in langem flatternden gelben Gewand mit roten Flügeln, ein Spruchband in der Hand haltend (Inschrift unleserlich), unter ihm ein Hirt in blauem Rock und roten Strümpfen, mit roter Kappe. Rechts ein kleiner Engel in weissem Kleid mit gelben Flügeln. Darunter, auf seinen Stab gestützt, ein zweiter Hirt, in blauen Beinlingen und rotem Rock. Das feine Bildchen trägt ganz den Charakter der Schulwerke Meister *Stephan Lochners* und dürfte in dessen unmittelbarer Nähe in Köln entstanden sein. Es war ursprünglich ohne Zweifel an der Innenseite des Deckels einer Korporalientasche befestigt.

Burg

BURG. STRANGE, Beiträge XI, S. 49. — FAHNE, Geschichte der Kölnischen Geschlechter I, S. 278.

Handschriftl. Qu. Im Gräflich Speeschen Archiv zu Schloss Heltorf: Briefschaften der Herren von Metternich zu Niederberg. Vgl. Kunstdenkmäler d. Kr. Düsseldorf, S. 109. — TILLE, Übersicht S. 114.

Burg Geschichte

Die Burg ist ein alter Rittersitz, der im 15. Jh. im Besitz der Herren von Linzenich erscheint. In der Mitte des 15. Jh. verkauft Johann von Linzenich das Gut an Rembold von Uexheim, durch Heirat mit dessen Enkelin Maria kommt das Gut 1497 an Otto von Metternich. Ihm folgt im Besitz der zweite Sohn Gerhard, der kinderlos stirbt. Im J. 1592 erwirbt den Besitz sein Neffe Johann von Metternich. Seine Urenkelin Theresia Katharina verkauft die Burg 1739 an die Gebrüder Karl Kaspar Emmerich und Johann Sigmund Otto von Quad-Buschfeld, die 1742 und 1757 starben. Die Burg kam an die Nachkommen ihrer Tante Maria Sofia von Quad-Buschfeld, die mit dem Freiherrn Hugo Ernst von der Leyen vermählt war. Durch Heirat mit Sofia Charlotte von der Leyen fiel Niederberg an den Marquis Franz Lothar von und zu Hoensbroech.

Um 1810 ward das Gut veräussert, 1812 ist ein Herr Dewis zu Düsseldorf der Besitzer, 1817 Jacob Cahn zu Lechenich, der jetzige Eigentümer ist Herr Anton Guffanti zu Köln.

Beschreibung

Das Herrenhaus ist ein schlichter, von Gräben umgebener, zweistöckiger Backsteinbau des 18. Jh. mit geschieferten Walmdächern und kleinen Dachfenstern. In der Mittelachse das ganz einfache Portal, zu dem eine Treppe von 10 Stufen hinaufführt, davor eine Brücke. An der Front sind in neuerer Zeit kurze Trakte angesetzt worden. Die Wirtschaftsgebäude liegen abgetrennt.

Kathol. Pfarrkirche zu Borr

KATHOLISCHE PFARRKIRCHE ZU BORR (s. t. s. Martini). Einschiffiger verputzter Bruchsteinbau des 18. Jh. mit dreiseitig geschlossenem Chorhaus; das Langhaus mit 3 Rundbogenfenstern an jeder Seite, flacher Decke und vierseitigem geschiefertem Dachreiter, das Chorhaus an jeder Seite mit Stichbogenfenstern. Dürftige Ausstattung aus dem 18. Jh.

Glocken

Von den 3 Glocken die beiden älteren mit Inschriften:

1. RÜTGERO VENTULA A PAROCHO CONFLATA MARIA EX EADEM FRACTA FS AERE RENATA SUO. LAURENTZIUS EIKS, PASTOR IN BORR. THOMAS REUBSTECK, MERTEN GREIFF. KERSTGEN VON ONCKELL GAUSZ MICH ANNO DOMINI 1605.

2. SANCTA MARIA, ORA PRO NOBIS. P. LEGROS FECIT ANNO 1785.

Die dritte, 1884 neugegossene Glocke trug die Inschrift: GOTTFRIED DINKELMEYER GOS MICH IN CÖLLN ANNO 1721.

[C.]

OBER-ELVENICH.

Römische Funde

RÖMISCHE ANLAGEN UND FUNDE. In dem Garten der Wittwe Schauff befindet sich ein gut erhaltener römischer Brunnen aus grossen regelmässigen, gut gefügten Tuffquadern.

Vier Matronensteine wurden um 1860 auf dem sogen. Heidenfeld bei Ober-Elvenich gefunden und befinden sich jetzt im Bonner Provinzialmuseum. B. J. XXXIII–XXXIV, S. 192; LXXXIII, S. 40, 141. – BRAMBACH, C. J. Rh., Nr. 551–554.

Kathol. Rektoratkirche

KATHOLISCHE REKTORATKIRCHE (s. t. s. Matthiae).

Handschriftl. Qu. Auf dem Bürgermeisteramt Nemmenich: Taufregister u. s. w. von 1677 an. Vgl. TILLE, Übersicht S. 227.

Geschichte

Im Liber valoris um 1300 wird Elvenich noch nicht genannt; die Tauf-, Trau- und Sterberegister sind von 1677 an erhalten; am Ende des 18. Jh. erscheint Elvenich als Pfarrkirche, deren Patronat im Besitz des Klosters Hoven war (DUMONT, Descriptio p. 9). Im Anfang des Jahrhunderts wurde die Pfarrei unterdrückt.

Burg
Geschichte

Beschreibung

Kathol
Pfarrkirc
zu Borr

Glocke

Römis
Fun

Kat
Rekt
kir

Gesc

Niederberg. Gemälde aus der Schule Stephan Lochners.

Einschiffiger schmuckloser Bruchsteinbau des 18. Jh. mit vorgelagertem Westturm, im Lichten 11,20 m lang und 8,30 m breit. An das kurze Langhaus mit je zwei Rundbogenfenstern in den Längswänden setzt sich der wenig schmalere dreiseitig geschlossene Chor an, dessen Ostteil als Sakristei abgetrennt ist. Der kurze Turm trägt auf zwei Geschossen einen achtseitigen geschieferten Holzaufbau mit schlanker Haube. Kathol. Rektoratkirche Beschreibung

Im Inneren drei mittelmässige Rokokoaltäre aus der 2. H. des 18. Jh., der Hochaltar mit dem Allianzwappen Hompesch und Bylandt. Ausstattung

Hölzerne Madonnenfigur aus der 2. H. d. 14. Jh. in neuer Bemalung, etwa 60 cm hoch. Maria mit stark ausgebogener Hüfte stehend, das Gewand in einfachem kräftigen Faltenwurf; sie hält das Kind auf dem linken Arm, in der Rechten ein Scepter; der Kopf von etwas groben Zügen.

Taufstein von Blaustein aus dem 12. Jh.; das runde Becken, mit vier rohen Eckköpfen und je drei vertieften Kreisflächen dazwischen, ruht auf einem glatten runden Schaft (vgl. Kunstdenkmäler d. Kr. Kempen, S. 16).

Die kleinste Glocke von 1418 mit der Inschrift: SENT MATHIS HEISCEN ICH, DE VUER IND UNGEWEDER WERDRIVEN ICH. MCCCCXVIII IAIR. Darunter das Wappen der Geisbusch, Herren zu Bollheim. Glocken

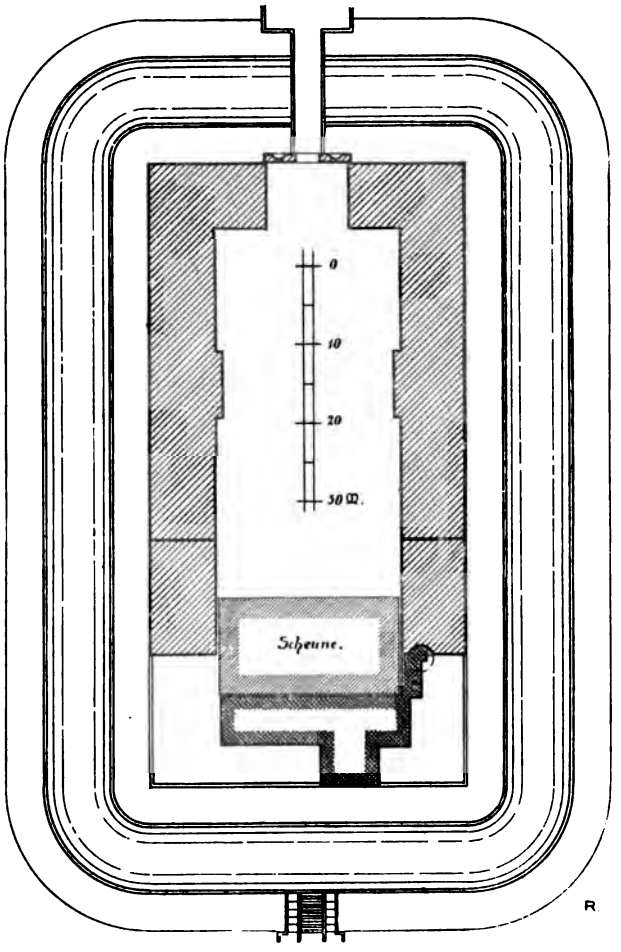

Fig. 70. Haus Busch. Lageplan.

HAUS BUSCH. Haus Busch

Aachener Zs. II, S. 183 ff. — v. MERING, Gesch. d. Burgen XII, S. 45. — Verwaltungsbericht des Kr. Euskirchen 1898, S. 234.

Um die Mitte des 15. Jh. ist Haus Busch im Besitz des Daem Beissel von Gymnich, durch Heirat fiel es am Ende des 15. Jh. an Michael von dem Bongart, von ihm kam Haus Busch 1545 an seine Schwester Katharina, vermählt mit Johann von Efferen genannt Hall, in dem Besitz dieser Familie blieb es bis zum J. 1692; sie führte auch den Namen Hall zum Busch. Damals kauft Anna Maria Fourment, Witwe de Groote, Haus Busch. Sie wird 1700 damit belehnt. Ihr Sohn, der Maltheser-Ordens-Komtur Ferdinand von Groote († 1742 zu Tunis), liess Haus Busch in der Geschichte

Haus Busch 1. H. des 18. Jh. mit Ausnahme des Herrenhauses von Grund aus neu erbauen und die Gärten und Wasserwerke anlegen nach der Beischrift auf seinem noch in Haus Busch befindlichen Porträt. Nach dem Tod seiner Nichte Maria Jakobe von Groote (1778) kam die Besitzung durch Erbschaft an die Familie von Geyr, 1815 ein Teil an die von Mylius, der andere an die von Pranghe. Der Appellations-Gerichtspräsident von Mylius vereinigt 1831 das Gut wieder durch Kauf. Der jetzige Eigentümer ist Herr Karl Joseph Freiherr von Mylius, Rittmeister a. D., in Berlin.

Beschreibung Die Burg bildet nach dem Umbau durch den Ordens-Komtur von Groote ein langes Rechteck, das von tief eingeschnittenen Wassergräben mit abgerundeten Ecken umgeben ist (Lageplan Fig. 70). Der Neubau des 18. Jh. ist bis auf das Herrenhaus an der Südseite zur Ausführung gekommen; hier sind noch die Kellerräume eines



Fig. 71. Haus Busch. Ansicht des mittelalterlichen Teiles.

langen schmalen Baues mit einem nach Süden vorspringenden kleinen Flügel erhalten; im Zusammenhang damit steht ein kleiner Mauerrest an der Westseite mit einem auf hohen schlanken Haustein-Konsolen vorgekragten Ecktürmchen des 14. bis 15. Jh.; in der oberen Partie zeigt es einen Zinnenkranz, der jedoch später, wahrscheinlich im 16. Jh., überhöht worden ist (Fig. 71). Grosse Entlastungsbögen in den äusseren Mauern der Anlage des 18. Jh. zeigen noch an, dass bei der mittelalterlichen Anlage ein Wassergraben Hauptburg und Vorburg schied.

Wirtschaftsgebäude Die Wirtschaftsgebäude des 18. Jh. umschliessen in symmetrischer Anordnung den ganzen Raum der rechteckigen Anlage; eine steinerne Bogenbrücke führt zu dem Pfeilerthor an der Nordseite, zu den Seiten desselben zwei Nischen mit allegorischen Figuren. Die beiden kurzen zweigeschossigen Nordflügel enthielten die Wohnräume. Der grössere Teil der Langseiten wird durch die zweigeschossigen Stall- und Scheunengebäude mit Mansardendächern eingenommen; jede derselben zeigt

nach der Hofseite einen Mittelrisalit mit einem grossen Thor und einem Giebelfeld, das zwei allegorische Figuren mit dem von Grooteschen Wappen in Relief umschliesst. Südlich stossen an jeden Flügel noch zwei eingeschossige, nach dem Hof in vier Bogen geöffnete Remisen an. Der Raum zwischen den Remisen wird durch eine moderne Scheune eingenommen, die wahrscheinlich auch noch Reste der mittelalterlichen Hauptburg bedeckt. Mit Ausnahme der Wohnbauten an der Nordseite haben die Gebäude an den Aussenseiten nur regelmässig verteilte Scharten in grossen Abständen. Haus Busch

In der Umgebung des Hauses schliesst sich an der Westseite ein grosser von Wassergräben umgebener Baumgarten an; an der Südseite, in der Breite der Anlage, gleichfalls von Wassergräben umgeben, ein Ziergarten; eine steinerne Treppe mit Balustraden und zwei kleinen Kaskaden führt zu dem Wasserspiegel des Grabens hinab. Östlich von diesem Ziergarten sind noch die Reste weiterer Garten- und Wasseranlagen mit Treppen, Balustraden und Bassins erhalten, die sich am Abhang eines kleinen Hügels hin erstrecken. Gartenanlagen

[R.]

OBER-GARTZEM.

KATHOLISCHE PFARRKIRCHE (s. t. s. Huberti). BINTERIM u. MOOREN, E. K. I, S. 348. — SCHANNAT-BAERSCH, Eiflia illustrata III, 1, S. 160. — Ann. h. V. N. XIII, S. 287. Kathol. Pfarrkirche

Handschriftl. Qu. Kirchenbuch von 1665. — Rentbuch von 1700. Vgl. TILLE, Übersicht S. 227.

Die Pfarrkirche von Obergartzem erscheint zuerst im Liber valoris um 1300. Der Turm, der älteste Teil des Kirchengebäudes, gehört noch dem Ende des 14. oder dem Anfang des 15. Jh. an, das Langhaus stammt aus der Mitte des 18. Jh. Das Patronatsrecht war am Ende des 18. Jh. im Besitz des Kapitels in Jülich (DUMONT, Descriptio p. 10.). Geschichte

Einschiffiger Bruchsteinbau mit vorgelagertem Westturm, im Lichten 6,25 m breit, 13,50 m lang. Beschreibung

Der dreigeschossige Turm, der nicht in der Achse des Langhauses steht, trägt im Erdgeschoss über dem einfachen rundbogigen Portal das Chronogramm:

DEO, MARIAE, CATHARINAE ET NICOLAO PATRONIS. 1754.

Das Portal sitzt zwischen zwei später angebrachten Strebepfeilern, während ein Strebepfeiler der Südseite noch dem Bau des 14.—15. Jh. angehört. Über dem Erdgeschoss trägt der Turm ein feines gothisches, stark unterschnittenes Gesims, das erste Obergeschoss ist schmucklos, das zweite hat an jeder Seite ein einfaches Spitzbogenfenster in Hausteinumrahmung mit einspringenden Nasen; kurze geschieferte achtseitige Haube.

Das Langhaus mit dem rechteckigen, wenig schmaleren Chorraum und der dahinter gelegenen schiefwinkeligen Sakristei ist wahrscheinlich gleichzeitig mit dem Turmportal von 1754 errichtet worden; es ist vollkommen schmucklos, zeigt beiderseits drei Stichbogenfenster in Hausteinumrahmung und eine flache Holzdecke. In den Winkel zwischen Turm und Westseite ist um dieselbe Zeit ein kleiner Nebenraum angebaut worden.

Im Inneren in der Turmhalle halb eingemauert ein rundes Taufsteinbecken, mit spätromanischem Kranzgesims.

Kathol. Pfarrkirche



Fig. 72. Ober-Gartzem. Romanisches Kirchhofthor.

Die drei Altäre, Kanzel und Kommunionbank sind einheitliche Schnitzarbeiten aus der Mitte des 18. Jh.; namentlich die Kanzel ist sehr reich, wenn auch etwas ungeschickt in flachem Rokaillewerk behandelt. Kathol. Pfarrkirche Ausstattung

In dem Nordfenster des Chores bunte Wappenscheibe; in dem Wappen ein sprengender Ritter, darunter die Inschrift: AD MEMORIAM REVERENDUS DOMINUS CHRISTIANUS MAW, PASTOR IN OBERGARTZEN, ME POSUIT ANNO 1698.

Die zweitgrösste Glocke von 1775 mit der Inschrift: Glocken

NICOLAUS MARIA JOSEPH HEISCH ICH, DIE UNGEWETTER VERTREIBE ICH, MARTIN LEGROS GOS MICH SUMPTIBUS COMMUNITATIS. FRANZ JOSEPH S. R. IMP. COMES DE MANDERSCHEID, BLANCKENHEIM ET GEROLSTEIN ETC. ETC. 1775.

Kirchhofthor aus dem Ende des 12. oder Anfang des 13. Jh., ein Bau aus regelmässigen Sandsteinquadern. Die lichte Öffnung des rundbogigen Thores beträgt 2,85 m in der Breite und 2,70 m in der Höhe; die schweren Pfeiler ruhen auf einer einfachen Base, der Rundbogen ist umrahmt von einer rechtwinkeligen Gesimsleiste, die auf Konsolen ruht. Das ganze Thor ist von sehr wuchtiger Erscheinung und durch die einfache kräftige Profilierung ausgezeichnet (Fig. 72). Auf dem Thor die Figur des hl. Johann von Nepomuk aus der Mitte des 18. Jh. Romanisches Kirchhofthor

Wegekreuze. An dem Aufgang zur Kirche Wegekreuz aus Trachyt mit der Inschrift: DIE EHRSAME ADAM SCHMITZ, PETER BEUEL UND MARIA BEUEL, EHELEUT, HABEN DIES CREUTZ ZU EHREN GOTTES AUFFGERICHT. ANNO 17o5. Wegekreuze

Wegekreuz an der Gabelung der Strassen nach Enzen und nach Euskirchen, Trachyt, unten über einer Nische ein Kruzifixus mit Maria und Johannes in vertiefter Kontourenzeichnung, oben die Inschrift: ANNO 1693. GULIUS (so) DRESSELER UND SEINE HAUSZFRAW EHLEISEBET, STEFEN LAB UND SEINE HAUSZFRAW EVA HABEN DIS CREUTZ ZUR EHREN GOTTES AUFGERICHT.

Wegekreuz aus Trachyt am Ausgang des Dorfes nach Kommern mit der Inschrift: MARIA. AD MEMORIAM REVERENDUS DOMINUS CHRISTIANUS MAW, PASTOR IN GARTZEN, ME POSUIT ANNO 17o4.

[R.]

PINGSHEIM.

KATHOLISCHE PFARRKIRCHE (s. t. s. Martini). Aachener Zs. XI, S. 136. — BENDERMACHER i. d. Ann. h. V. N. XXI, S. 129, 139. — FABRICIUS, Karte von 1789, S. 65, 95, 303. Kathol. Pfarrkirche

Handschriftl. Qu. Im Pfarrarchiv: Liber pastoralis, Verzeichnis der Grundpachten, vom J. 1721. — Liber redituarius pastoratus et ecclesiae in Pingsheim 175o. — Urkundenbuch mit neueren Abschriften der auf die Kirche bezüglichen Urkunden. Vgl. TILLE, Übersicht S. 227.

Im Pfarrarchiv zu Elsen: ZEHENPFENNIG, Digressus hist. v. J. 1751, Bl. 159.

Eine Kirche zu Pingsheim besteht schon im Anfang des 11. Jh., sie wird 1022 durch den Erzbischof Heribert der Abtei S. Martin in Köln geschenkt (aecclesiola Pinisheim: ENNEN, Quellen 1, S. 473, Nr. 19 nebst Anm. — Aachener Zs. I, S. 74). Im 12. Jh. scheint dann eine grössere Kirche aufgeführt zu sein, von der jetzt noch Reste erhalten sind. Geschichte

Im 15. Jh. wurde ein gothisches Chörchen angebaut. Das Langhaus wurde 1844 durch einen schlichten Neubau mit zweistöckigem Turm ersetzt.

Von dem alten Bau des 12. Jh. stammt nur noch der Ostteil mit dem romanischen Chorhaus, aus Tuff und Bruchstein aufgeführt, rechtwinkelig geschlossen und Beschreibung

Kathol. Pfarrkirche

mit flacher Decke versehen. Der Triumphbogen zeigt in der Laibung ein reiches Kämpfergesims in den ausgeprägten romanischen Formen des 12. Jh. Im Äusseren ist noch das alte Dachgesims sichtbar. Das Langhaus war, wie die Ansätze beweisen, ursprünglich dreischiffig und zeigte niedrige (vermauerte) rundbogige Arkaden, schwere Pfeiler und im Obergaden kleine rundbogige Fenster.

Kalvarienberg

In der Mitte des Dorfes ein steinerner Kalvarienberg auf hohem Unterbau, die in Zweidrittel Lebensgrösse ausgeführten Figuren der hh. Johannes und Maria von erschreckender Roheit, der Kruzifixus nur halb so gross. Inschrift: PHINGSHEIM D. D. HONORI REDEMTORIS NOSTRI IESV CRVX ISTA ERECTA EST (1724). [C.]

RHEDER.

Römische Funde

SCHANNAT-BAERSCH, Eiflia illustrata III, 1, S. 172.

RÖMISCHE ANLAGEN UND FUNDE. Von der Höhe oberhalb Weingarten kommend zieht sich die römische Wasserleitung an dem westlichen Thalabhang hin; oberhalb Rheder war vielleicht der Punkt, von dem eine Abzweigung nach Billig ausging, dann fällt der Kanal, der in dem obersten Haus von Rheder festgestellt wurde, zieht sich durch die Gärten westlich von Rheder hin und überschreitet am unteren Ende des Ortes die Erft. (EICK, Die römische Wasserleitung aus der Eifel nach Köln, S. 76. — B. J. LXXX, S. 8.)

Über die bei Rheder häufig gemachten Einzelfunde von römischen Gräbern und Inschriftsteinen vgl. B. J. I, S. 85; V, S. 340; XVII, S. 112; XXXII, S. 138; LXXXIII, S. 138. — BRAMBACH, C. J. Rh. Nr. 525—528. — KATZFEY, Gesch. der Stadt Münstereifel, II, S. 155.

Eine im J. 1889 gefundene Bronzeachse im Provinzialmuseum zu Bonn.

Im J. 1844 wurde bei Rheder das Fragment eines Reliefs mit der Darstellung der Hesione aus rotem Sandstein gefunden, es befindet sich jetzt im Bonner Provinzialmuseum (B. J. IX, S. 153 mit Abb.).

Über eine von Zülpich nach Rheder und von dort nach Mehlem an den Rhein führende Römerstrasse vgl. B. J. LXXX, S. 3. — Aachener Zs. V, S. 14; XII, S. 153, 154; XIV, S. 27.

Fachwerkhaus

Einfaches, 1899 niedergelegtes Fachwerkhaus des 18. Jh. mit einer Inschriftkartusche über der Hausthür: ANNO 1750, DEN 13. AUGUSDO, HAD JOHAN GILES SCHORN UND ANNA MAREA MELDERS, ELEUTH, HAPEN DIS HAUS AUFFGERIHT (so). [R.]

RÖVENICH.

Römische Funde

RÖMISCHE FUNDE. Vier in Rövenich gefundene Inschriftsteine befanden sich in der Sammlung auf Schloss Blankenheim. BRAMBACH, C. J. Rh. Nr. 557—560. — B. J. LXXXIII, S. 141. — Häufige Funde römischer Mauerreste, Ziegel u. s. w. (EICK, Die römische Wasserleitung aus der Eifel nach Köln, S. 102.)

Kathol. Pfarrkirche Geschichte

KATHOLISCHE PFARRKIRCHE (s. t. s. Pancratii). Aach. Zs. VI, S. 133.

Die Kirche in Rövenich gehört in ihrem Ursprung ebenso wie die benachbarten Filialkirchen von Zülpich wahrscheinlich dem 12.—13. Jh. an; dieser Zeit wenigstens entstammt der Triumphbogen des erhaltenen Baues. Der im Frühjahr 1898 nieder-

gelegte Chor war ein Bau des 14. Jh., während das Langhaus erst im 18. Jh. entstanden ist. Nachdem die Pfarrei 1805 unterdrückt worden war, wurde im J. 1851 die Kirche wieder zur Pfarrkirche erhoben; seit dem Frühjahr 1898 ist man mit dem Bau einer neuen Kirche nach den Plänen des Reg.-Baumeisters *Krings* beschäftigt. Kathol. Pfarrkirche

Einschiffiger Bruchsteinbau mit dreiseitig geschlossenem Chor und einem Dachreiter über der Westseite, im Lichten 12,10 m lang, 5,60 m breit. Das Äussere ist vollkommen schmucklos, Chor und Langhaus mit einfachen Rundbogenfenstern des 18. Jh., nur in der Ostwand des Chores ein kleines spitzbogiges Fenster des 14. Jh.; über der Westseite des Langhauses ein vierseitiger geschieferter Dachreiter mit schlanker ins Achteck übergeführter Haube. Beschreibung

Im Inneren das Langhaus mit flacher Decke, der Triumphbogen mit romanischen Kämpfergesimsen und das Chorhaus mit einfachen Rippengewölben des 14. Jh.

Von den Glocken die kleinste mit der Inschrift: Glocken

A FULGURE ET TEMPESTATE LIBERA NOS, DOMINE. ANNO 1635. RENOVATUM 1747 PER INTERCESSIONEM S. JOHANNIS BAPTISTAE. JOHAN HEINRICH DINCKELMEYER 1747 GOS MICH. Unten das Allianzwappen Hompesch und Haes von Konradsheim (vermählt 1616).

SIECHHAUS-KAPELLE (s. t. s. Joh. Bapt.) an der Römerstrasse von Köln nach Zülpich. Siechhaus-Kapelle

Schlichter Bruchsteinbau mit dreiseitigem Chorabschluss aus dem J. 1648, im Lichten 7 m lang, 4,70 m breit. Die Entstehung des Baues, der Eigentum der Stadt Euskirchen war, hängt mit den Pest- und Aussatzkrankheiten des 17. Jh. zusammen. Die Vorderseite der Kapelle zeigt ein rundbogiges Portal mit einem Christuskopf auf dem Schlufsstein und zwei kleinen vergitterten Fensterchen zu den Seiten; über einem derselben die Inschrift: ANNO 1648. In den Langseiten je ein rundbogiges Fenster, auf dem Dach kurzer achtseitiger geschieferter Dachreiter mit geschweifter Haube. Das Leprosenhaus selbst ist niedergelegt worden.

HAUS BOULICH. SCHANNAT-BAERSCH, Eiflia illustrata III, 1, S. 214. — Verwaltungsbericht d. Kr. Euskirchen 1898, S. 234. Das Rittergut Boulich, ein Lehen der Abtei Prüm, ist Stammsitz des im 14. Jh. schon genannten Geschlechtes von Boulich (LACOMBLET, U B. III, Nr. 325, 389. — Aachener Zs. VII, S. 315). Durch Sophia von Boulich, die an Richard von Nechtersheim gen. Krümmel verheiratet war, kam Boulich im Anfang des 16. Jh. an diese Familie; Magdalena Krümmel von Nechtersheim brachte das Haus durch ihre Heirat vom J. 1604 an Heinrich von Olmissen gen. Mulstroe. Heinrich von Olmissen gen. Mulstroe verpfändet 1681 Haus Boulich an Tilmann von Nickel, dieser ist der Erbauer des noch bestehenden Herrenhauses; 1731 wurde sein Schwiegersohn Werner Krey damit belehnt. Nach dem Aussterben der Familie Krey im Mannesstamm fiel Haus Boulich im J. 1858 an den Schwiegersohn des letzten Krey, Herrn von Hartmann-Krey. Der jetzige Eigentümer ist dessen Sohn, Herr Major von Hartmann-Krey in Magdeburg. Haus Boulich Geschichte

Das Herrenhaus ist ein einfacher zweigeschossiger Ziegelbau des 18. Jh. von 5 Achsen mit abgewalmtem Dach, von Wassergräben umgeben; eine gemauerte Brücke führt zu dem Wirtschaftshof, die Hausthür zeigt noch die Rollen der Zugbrücke. Über der Hausthür die Jahreszahl 1719 in Eisenankern. Beschreibung

Die Wirtschaftsgebäude sind nach einem Brand im J. 1896 erneuert worden.

Im Inneren einige Gemälde des 17. und 18. Jh.; erwähnenswert sind zwei Bildnisse des Rütger Krey und seiner Gattin Katharina von Wortmann aus dem J. 1590, gute niederrheinische Porträts in ganzer Figur. [R.] Ausstattung

SATZVEY.

SCHANNAT-BAERSCH, Eiflia illustrata III, 1, S. 159.

Kathol. Pfarrkirche

KATHOLISCHE PFARRKIRCHE (s. t. s. Pantaleonis).

Handschriftl. Qu. Im Pfarrarchiv: Kirchenrenten von 1537. Vgl. TILLE, Übersicht S. 228.

Geschichte

Die Kirche in Satzvey erscheint bereits im J. 1266 im Besitz des Klosters Münstereifel (GÜNTHER, Cod. dipl. II, Nr. 224), wird dagegen im Liber valoris um 1300 nicht genannt; der älteste Teil der Kirche, der Turm, gehört aber schon der 1. H. des 13. Jh. an. Am Ende des 18. Jh. sind die Inhaber der Jülichschen Unterherrschaft Satzvey im Besitz des Patronatsrechts (DUMONT, Descriptio p. 20). Das Langhaus der Kirche wurde 1806 erbaut.

Beschreibung

Einschiffiger Backsteinbau mit vorgelagertem Westturm in Bruchsteinmauerwerk. Der viergeschossige Turm ist über dem zweiten Geschoss mit einer Hausteinabdeckung leicht eingerückt; das einfache Rundbogenportal aus Trachyt zeigt im Scheitel der Laibung einen Wulst und auf dem Schlufsstein eine rohe Gesichtsmaske; nach dem Langhaus öffnet sich der Turm mit einem stumpfen Spitzbogen. Im dritten Obergeschoss findet sich an jeder Seite ein zweiteiliges Fenster mit Säulchen, Würfelkapitäl und ungegliedertem Kämpfer; schlanke, ins Achteck übergeführte, geschieferte Haube.

Das dreiseitig geschlossene Langhaus ist ein schmuckloser Ziegelrohbau mit der Jahreszahl 1806 in Eisenankern an der Westfront; an der Westseite des Turmes ein kleiner schmuckloser Vorbau des 19. Jh.

Glocken

Die beiden grösseren Glocken von 1774 und die kleinste von 1663, umgegossen 1867, tragen die Inschriften:

1. SANCTI PANTALEON, PATRONE NOSTER, ET DONATE, MARTYRES, ORATE PRO NOBIS. JOANNES NUCKEN, PASTOR IN SATZVEY ET VIRMENICH. M. LEGROS FECIT ANNO 1774.

ILLUSTRISSIMUS EXCELLENTISSIMUSQUE DOMINUS CAROLUS OTTO LIBER BARO DE GYMNICH, TOPARCHA IN GYMNICH, VISCHEL, WALDT, SATZVEY, NEURATH, NORVENICH, CLEBURG, CALMUTH, IRRESHEIM, RHEINDORFF ET POSSELAER ETC. ETC., REVERENDISSIMI ET EMINENTISSIMI PRINCIPIS AC ELECTORIS COLONIENSIS CAMERARIUS, CONSILIARIUS INTIMUS, MINISTER STATUS AULICI AC BELLICI, CONSILII ET REGIMINIS ELECTORALIS PRAESES ET SATRAPA IN LIEDTBERG.

2. S. MARIA, DEIPARA VIRGO, S. ANNA ET SANCTI TRES REGES, PATRONI, SUCCURRITE NOBIS. JOANNES NUCKEN, PASTOR IN SATZVEY ET VIRMENICH. M. LEGROS FECIT ANNO 1774.

REVERENDISSIMUS AC PRAENOBILIS DOMINUS PETRUS JOSEPHUS DE DOETSCH, COLLEGIATAE S. FLORINI ECCLESIAE CONFLUENTINAE CANONICUS CAPITULARIS, TOPARCHA IN VIRMENICH, PECH ET RENDORFF.

3. JESUS MARIA JOSEPH. IN HONOREM S. PANTALEONIS, PATRONI NOSTRI, ANNO 1663, D. 10. JULII, MEISTER GOTTFRIED VON STOMMEL GOSS MICH, SATZVEY SUB PASTORE HUBERTO LOHMANN. DENUO FUSA AQUISGRANI A. J. BEDUWE ANNO 1867, J. KELLER PAROCHO ET C. GROUVEN CONSULE IN SATZVEY.

Burg

BURG. VON STRAMBERG, Rheinischer Antiquarius 3. Abt., XIII, S. 97, 98. — Verwaltungsbericht d. Kr. Euskirchen 1898, S. 237.

Handschriftl. Qu. St. A. Düsseldorf, Bonn, Dietkirchen. Urk. Nr. 91, 103, 123. — Die hauptsächlichen Archivalien befinden sich wahrscheinlich in dem Wolff-Metternichschen Archiv in Schloss Gymnich. Burg

Ältere Abbildung. Ansicht aus der 1. H. d. 18. Jh. in einer Supraporte zu Schloss Gymnich (s. o. S. 84).

Satzvey war eine dem Stift Dietkirchen gehörige Herrschaft, die der Erzbischof von Köln als Obervogt zu Lehen gab; sie war ursprünglich im Besitz des Geschlechtes von Vey, von dem Otto von Vey 1368 belehnt wurde. Nach dem Tod Reinhards von Vey (1391) kam die Burg an seinen Schwiegersohn Heinrich von Krauthausen. Um die Mitte des 15. Jh. entstand der jetzige Bau. Nach dem Aussterben dieser Geschichte

Fig. 73. Burg Satzvey. Ansicht des Herrenhauses mit dem Thorbau.

Familie zwischen 1467 und 1477 war die Herrschaft seit 1485 im Besitz der von Meller; nach dem Tode Heinrichs von Meller (1512) sind dessen Schwiegersöhne von Amstenrath, nach diesen von Lülstorff zum Haen und Heinrich Spiess von Büllesheim Inhaber des Lehens, ferner auch ein anderer Verwandter, Daniel Spiess von Schweinheim; 1561 erhielt durch einen Vertrag Heinrich Spiess von Büllesheim das ganze Lehen. Dessen Sohn suchte vergeblich Satzvey zur Allodialherrschaft zu machen; infolge dieses Streites hielt der Herzog von Jülich 1578—1581 die Burg besetzt. Johann Franz Wilhelm Spiess von Büllesheim verkaufte 1747 die Herrschaft an den Domherrn Karl Kaspar von Gymnich; ihn beerbte Karl Otto Theodor von Gymnich zu Gymnich. Mit dem Gymnicher Vermögen fiel auch Satzvey 1825 an den Grafen Max Felix Wolff-Metternich zur Gracht. Im J. 1880 wurde das stark verfallene Schloss

Burg

wiederhergestellt, dabei das Geschoss über dem Zinnenkranz erhöht; im J. 1882 kam dann die Burg an den jetzigen Eigentümer, Herrn Grafen Dietrich Wolff-Metternich, Königlichen Kammerherrn.

Beschreibung

Von der alten Anlage sind im wesentlichen noch Thorburg und Herrenhaus erhalten, vor denen sich an der Nordostseite ein breiter Weiher hinzieht (Ansicht Fig. 73).

Thorbau

Der gut erhaltene Thorbau des 15. Jh. ist von zwei Rundtürmen flankiert; in dem Untergeschoss haben die Türme nur vereinzelte unregelmässige Scharten, zwischen ihnen in grosser rechteckiger Blende das spitzbogige Thor mit Laibungsprofilen und der Rolle für die Zugbrücke. Die glatte Rückseite hat eine einfache spitzbogige Thoröffnung in Hausteinumrahmung, daneben in halber Höhe eine jetzt vermauerte Thür, die mit einer Treppe durch die Thorhalle zum Obergeschoss emporführte. Die Decke über der Thorhalle fehlt jetzt; in dem Obergeschoss an der Vorderseite zwei kleine quergeteilte Fenster, dazwischen ein rechteckiges Feld mit Wappenschild; an den Türmen rechteckige Fensterchen, an der Rückseite ein quergeteiltes Fenster; Reste einer Abortanlage an der Ostseite. Im Inneren des Obergeschosses ein einfacher Kamin zwischen den Fenstern der Aussenseite. Niedriges modernes Dach.

Schräg an den Thorbau ansetzend eine kurze Mauer, die zu dem Eckturm des Herrenhauses hinführt; daran noch die Konsolsteine des Wehrganges, der durch eine jetzt vermauerte Thür von dem Obergeschoss des Thores zugänglich war.

Herrenhaus

Das kleine rechteckige Herrenhaus in Bruchsteinmauerwerk war ursprünglich wohl von einer Zwingermauer mit runden Ecktürmen umgeben, ähnlich der Burg Gross-Vernich (s. o. S. 78); von diesen Türmen noch ein Rest an der Südostecke, derjenige der Nordwestecke ist 1880 zu dem hohen Rundturm ausgebaut worden, der sich mittels zweier kleinen Anbauten jetzt an die Ecke des Herrenhauses anlehnt; der Oberbau des Turmes besteht aus Fachwerk. Das Herrenhaus ist zweigeschossig und zeigt über den beiden Geschossen einen Gang, der auf einem Spitzbogenfries aus Backsteinen vorkragt und 1880 zu einem dritten Geschoss ausgebaut wurde; an den Ecken schlanke, auf Hausteinkonsolen vorkragende Ecktürmchen mit kurzen welschen Hauben; steiles, 1880 erneuertes Walmdach. Die unregelmässig verteilten Fenster des Herrenhauses sind sämtlich späteren Ursprungs, vereinzelt sind noch vermauerte gothische Fenster mit Steinsprossen zu erkennen. Das Herrenhaus ist im Aufbau mit dem vorgekragten Gang und den Ecktürmchen der Burg Lörsfeld (Kunstdenkmäler d. Kr. Bergheim S. 109) überaus nahe verwandt.

Südlich des Herrenhauses ist noch ein grösstenteils erneuerter Eckturm der Umfassungsmauern erhalten.

Inneres

In dem fast vollkommen schmucklosen Inneren sind einige Schränke mit eingelegter Arbeit aus dem 16.—17. Jh. zu nennen.

An dem Eingang zum Herrenhaus eine gusseiserne Kaminplatte mit dem Wappen der Infantin Klara Isabella Eugenie, Statthalterin der Niederlande, und der Jahreszahl 1620.

Fachwerkhaus

Fachwerkhaus vom J. 1737 hinter dem Chor der Kirche; die Querbalken sind mit Schuppenmuster und ausgesägten Leisten verziert. Das Haus trägt die Inschriften, im Giebel: ACH WER ICH HIR GEWESSEN. 1737., unten: HIE STEHT DIESES HAUS IN GOTTES HAND, GOTT BEWAHRE ES VOR FEUR UND BRAND, WAN GOTT GIBT DEM HAUS VATTER-SEGEN UND GUNST, SO IST SEINER MISGÜNER LIST UMSONST. — JOHANNES MUNTZ, JUNGER GESELL.

Im Dorf am Veybach Standfigur des h. Johann von Nepomuk aus der Mitte des 18. Jh.; auf dem Sockel das Allianzwappen Gymnich und Blanckart zu Lautersbach, der Eltern des Karl Kaspar von Gymnich, der 1747 die Burg Satzvey erwarb. [R.]

SCHAVEN.

SCHANNAT-BAERSCH, Eiflia illustrata III, I, S. 155.

Fränkische Funde

FRÄNKISCHE FUNDE. An dem sogen. Ginsterberg bei Schaven findet sich eine umfangreiche fränkische Begräbnisstätte, von der schon früher mehr als 70 Gräber der verschiedensten Art mit vielen Grabbeigaben aufgedeckt wurden; im J. 1894 wurde ein weiteres blosgelegt (EICK, Die römische Wasserleitung von der Eifel nach Köln, S. 111. — Rhein. Geschichtsblätter I, S. 260.) Über einen dort aufgefundenen mittelalterlichen Siegelstempel vgl. Aachener Zs. XX, S. 2 Anm.

Kathol. Kapelle

KATHOLISCHE KAPELLE (s. t. s. Sebastiani et s. Agathae). BINTERIM und MOOREN, E. K. II, S. 206.

Handschriftl. Qu. Lagerbuch des 17. Jh. und Stiftungsverzeichnis des 18. Jh. Vgl. TILLE, Übersicht, S. 221.

Geschichte

Die Kirche, deren ältester Teil, der Turm, dem 12. Jh. angehört, wird bereits im J. 1182 ausdrücklich erwähnt; damals erwirbt das Kloster Münstereifel u. a. die Hälfte des Investiturrechtes in Schaven (LACOMBLET, UB. I, Nr. 484). Im 14. Jh. und um 1700 erfuhr der Bau wesentliche Umänderungen. Die Kirche, die noch in der Designatio pastoratum von 1676 als Filialkirche erscheint, wurde später selbstständige Pfarrkirche, bis sie 1816 unterdrückt und der Pfarrkirche in Kommern zugeteilt wurde. Das Patronatsrecht besass der Pfarrer der Mutterkirche in Mechernich (DUMONT, Descriptio p. 20).

Beschreibung

Einschiffiger Bruchsteinbau mit vortretendem Westturm und dreiseitig geschlossenem Chor, im Lichten 11 m lang, 5,10 m breit.

Der schlanke viergeschossige Westturm, dessen Erdgeschoss mit einem Tonnengewölbe überdeckt ist, zeigt im Westen eine Verstärkung durch einen vorgelegten Pfeiler, darin das einfache Portal mit der Jahreszahl 1754; an den Ecken eine regelmässige Sandsteinquaderung. In der Glockenstube schlanke Doppelfenster des 12. Jh. mit Mittelsäulchen, Würfelkapitälen, Kämpfer und gestelzten Rundbogen; kurze, ins Achteck übergeführte geschieferte Haube.

In den Langhausmauern sind unter der Tünche noch einige kleine rundbogige Fenster erkennbar, die anscheinend gleichfalls noch dem 12. Jh. angehören; im übrigen haben Chor und Langhaus ungegliederte gothische Fenster des 14. Jh. mit einspringenden Nasen; am Chor später vorgelegte flache Strebepfeiler.

Im Inneren ist das Langhaus mit einer flachen Decke versehen, die Chorpartie hat dagegen ein überaus reiches gothisierendes Rippengewölbe von Holz und Pliesterwerk aus der Zeit um 1700. In der Wand eine vergitterte Tabernakelnische der gleichen Zeit mit der Inschrift: ECCE PANIS ANGELORUM. WILH. HAMECHER, CURATUS P. T. IN SCHA.

Glasfenster

In der kleinen Sakristei an der Südseite des Chors ein zum Teil ergänztes Glasfenster, oben die hh. Wilhelmus und Agatha, darunter Inschrifttafel von Barockornament umrahmt: DER EHRWURD(IGE HERR) HAMECHER PAS(TOR IN SCHAVEN)

Kathol. Kapelle

HAT DIES(ES GLA)SBILD ZUR EHRE GOTTES UND DER (LIEBEN) FRAWEN UND MAR(TYRER MIT FREUDEN) HIEHIN GEGEB(EN. ANNO 1696). Die eingeklammerten Teile sind ergänzt.

Glocken

Von den Glocken die beiden kleineren mit den Inschriften:

1. DA 1743 IAHR WAHREN VERFLOSSEN, HAT MICH CARL ENGELBERT FUCHS IN COLLEN GEGOSSEN, SA BALT WIR NVRN (SO) RUFFEN ZUR HIMMLICHER SCHAR, SEINT LEUHT UND FRUCHTEN BEFREYT VON ALLER GEFAHR.

2. 1743. ST. AGATHA UND ROCHUS MICH HINDERLISSEN, HAT CARLUS ENGELB FUCHS DURCH GIESSEN MICH S. SEBASTIAN GETAUFFT, FUR WESSEN KLANG DIE PEST HINWEGLAUFFT.

Auf dem Kirchhof, teils an der Wand der Kirche, teils an der Kirchhofmauer, eine Anzahl von Grabsteinen des 18. Jh. von Pfarrern, darunter der des Pfarrers Wilhelm Hamecher von 1708.

[R.]

SCHWERFEN.

SCHANNAT-BAERSCH, Eiflia illustrata III, 1, S. 207.

Kathol. Pfarrkirche

KATHOLISCHE PFARRKIRCHE (s. t. s. Dionysii). BINTERIM u. MOOREN, E. K. II, S. 206. — Heimat, 1876, S. 40 ff. — Aachener Zs. XX, S. 276.

Handschriftl. Qu. Im Pfarrarchiv: Urkunden betr. Stiftungen und Schenkungen von 1535 an. Vgl. TILLE, Übersicht, S. 229.

Geschichte

Im Liber valoris um 1300 wird Schwerfen noch nicht genannt, erscheint aber in einer Urkunde vom J. 1229 schon als Pfarrei; der Chorbau der jetzigen Kirche gehört zum Teil der Mitte des 14. Jh. an. Als Pfarrei, deren Patronat das Kloster in Hoven besass, erscheint Schwerfen auch in der Designatio von 1676. Das dreischiffige Langhaus und der Turm der jetzigen Kirche sind 1891 bis 1893 nach Plänen des Architekten *Kremer* in Köln ausgeführt worden; das frühere Langhaus war ein schmuckloser Saalbau mit einem spätgothischen Seitenschiff. Im Anfang dieses Jahrhunderts wurde die Pfarrei Schwerfen unterdrückt und erst 1834 wieder neu errichtet (DUMONT, Descriptio, p. 44).

Nach den in den Schlufssteinen der alten Kirche angebrachten Wappen der Eheleute Reinhard Bock von Lichtenberg und Veronica von Blaesberg, Herren zu Irnich, und der in Schwerfen begüterten Familie von Lysur entstand das Seitenschiff zwischen 1515 und 1531. Die Wappen gingen bei dem Abbruch ebenso wie zwei Grabsteine eines von Benzenrath und der Eheleute Holtrop-Wevorden zu Irnich leider zu Grunde.

Beschreibung

Der Chor aus Bruchsteinmauerwerk mit Strebepfeilern ist bei dem Neubau in einer Höhe von etwa 2 m erhalten geblieben; im Inneren zeigt er ein auf runden Diensten ruhendes Rippengewölbe von einfachem Schienenprofil, das unter Benutzung alter Teile in denselben Formen wie das ältere, niedrigere Gewölbe des Chores wieder errichtet wurde.

Innen im Chor an der nördlichen Seitenwand eine früher aussen an der Kirche befindliche kleine rechteckige Hausteinthür in rundbogiger Blende aus dem Anfang des 16. Jh. Die Hohlkehle der breiten Fase der Umrahmung ist mit zierlichen Rosetten besetzt; das Bogenfeld zeigt in Flachrelief zwei in Rosetten endende Nasen.

Der neu errichtete Turm an der Nordseite des Chores steht auf den Fundamenten des alten Turmes. An der Nordseite ein alter Stein mit der Jahreszahl 1500.

Kelch aus vergoldetem Silber, 21 cm hoch. Auf kräftigem sechsblätterigem Fuss mit gravierter Kreuzigungsgruppe und aufgelegtem, früher emaillierten Wappen erhebt sich aus verschiedenen Überschneidungen der kräftige Masswerkknauf; die Kuppa ist zur Hälfte in flaches, durchbrochenes Astwerk gefasst. Gute Arbeit a. d. Anfang d. 16. Jh. Kathol. Pfarrkirche Ausstattung

Sonnenmonstranz aus vergoldetem Silber, 52 cm hoch, aus dem Ende des 17. Jh. Augsburger Beschau, Meisterstempel J. N.

Auf dem Kirchhof das zerbrochene Becken eines Taufsteins des 12. Jh. aus Blaustein mit vier rohen Eckköpfen und Meerungetümen dazwischen (vgl. Kunstdenkmäler d. Kr. Kempen S. 16).

Von den 3 Glocken die zweitgrösste von 1442 und die kleinste von 1559 mit den Inschriften: Glocken

1. ANNO DOMINI MCCCCXLII. MARIA HEISSEN ICH, SANCTUS DIONIS PATRON . . . MEISTER AILF . . . . . Der Rest der Inschrift ist bis auf einzelne Buchstaben im Guss verunglückt.

2. ANNO DNI 1559. GREGORIUS VON TRIER GOUS MICH, HERR HERMANN VON DUREN DUVET MICH, ANNA BIN ICH GENANNT, ALLEN GELUBENGEN (so) BEKANT. (Vgl. Aachener Zs. XIX, 2. Abt. S. 120.)

GÜLICHSBURG. v. MERING, Gesch. der Burgen in den Rheinlanden VIII, S. 70. — Heimat 1876, S. 40. — Aachener Zs. XX, S. 276. Gülichsburg

Die in dem Dorf Schwerfen gelegene Burg ist vielleicht der Stammsitz der von Schwerfen, die 1147 zuerst genannt werden (LACOMBLET, U B. I, Nr. 359); im J. 1365 wird Wilhelm von Berck von dem Herzog von Jülich mit der Burg belehnt. Der älteste Teil der noch erhaltenen Burg stammt aus dem Beginn des 16. Jh.; 1505 erscheinen die von Heimbach, gleichzeitig die von Gürtzgen in Schwerfen begütert; dann auch die Familie von Lysur. Im 17. Jh. waren die von Kaldenbach Besitzer des Gutes, von denen nach 1638 der Junker Engelbert von Gülich die Burg erwarb. Im Anfang dieses Jahrhunderts erscheint Herr Abels in Kommern als Eigentümer, von ihm erwarb um 1820 Frau Drügh die Gülichsburg; als Besitzer folgte ihr Schwiegersohn Peter Debück, diesem wiederum sein Schwiegersohn, Herr Franz Anton Strick, der jetzige Eigentümer. Geschichte

Regelmässige, fast quadratische Anlage, ehemals von Wassergräben umgeben. Das an der Südseite gelegene Wohnhaus zerfällt in zwei Teile; die westliche Hälfte, die noch dem Beginn des 16. Jh. angehört, ist ein zweigeschossiger Bruchsteinbau mit steilem Satteldach, der an der Aussenseite je zwei schmale, quergeteilte Fenster in roter Sandsteineinfassung und die Kragsteine von zwei Abortanlagen zeigt; in der Mitte der Aussenmauer erhebt sich ein hoher breiter Kamin. Das Erdgeschoss der Hofseite hat noch einen zierlichen Erker in rotem Sandstein mit einem Doppelfenster und mit Schieferabdeckung in der Art des Erkers an der Burg Langendorf (s. o. S. 110). Die östliche Hälfte des Wohnhauses entstand nach der in der Wetterfahne angebrachten Jahreszahl 1785; es ist ein zweigeschossiger Bruchsteinbau von 3 Fensterachsen Länge und 2 Fensterachsen Breite mit Mansardendach; an der Hofseite eine einfache Thür mit Freitreppe, die im Stichbogen geschlossenen Fenster haben Hausteineinfassungen. Beschreibung Wohnhaus

Die den Hof umgebenden Wirtschaftsgebäude stammen sämtlich aus diesem Jahrhundert; die alten Umfassungsmauern sind dabei durchweg in geringer Höhe erhalten geblieben. Aussen in der Westmauer ist ein Hausteinwappen der Gertzen von Sintzig aus der Mitte des 16. Jh. eingemauert mit der Inschrift: ANNO . . . (die Jahreszahl selbst ist weggebrochen.) Der Wassergraben der Burg ist nur noch an Süd- und Ostseite zum Teil erhalten. [R.] Wirtschaftsgebäude

SINZENICH.

SCHANNAT-BAERSCH, Eiflia illustrata III, 1, S. 223.

Römische Funde

RÖMISCHE FUNDE. Im J. 1897 wurde in Sinzenich ein den Matronae Tummaestae gewidmeter Votivaltar gefunden, der an das Provinzialmuseum in Bonn geschenkt wurde; der Name der Matronen war sonst noch nicht bekannt (B. J. CI, S. 183).

Kathol. Pfarrkirche

KATHOLISCHE PFARRKIRCHE (s. t. s. Cuniberti.) BINTERIM u. MOOREN, E. K. I, S. 366. — SCHANNAT-BAERSCH, Eiflia illustrata III, 1, S. 226.

Handschriftl. Qu. Im Pfarrarchiv: Anniversarien und Rentverzeichnis, 17. Jh. Vgl. TILLE, Übersicht, S. 229.



Fig. 74. Sinzenich. Ansicht der katholischen Pfarrkirche.

Geschichte

Die ältesten Teile des bestehenden Baues, Turm und Chor, gehören noch dem 13. Jh. an; eine ausdrückliche Erwähnung findet die Kirche erst im Liber valoris um 1300. Um 1500, unter Wilhelm Gertzen von Sintzig und seiner Gattin Beatrix von Merode, wurde ein neues Langhaus zwischen Turm und Chor eingefügt; infolge der 1514 erfolgten Besetzung des Klosters in Sinzenich mit Franziskanerinnen wurde um diese Zeit an die Turmseite ein Oratorium für die Nonnen angebaut. Das Patronat der Pfarrkirche war im Besitz des Stiftes S. Maria im Kapitol zu Köln (DUMONT, Descriptio p. 22).

Beschreibung

Dreischiffige Hallenkirche, nach Norden orientiert, mit vorspringendem rechteckigen Chorraum und eingebautem Westturm von oblonger Grundform und an die Turmseite angebautem Oratorium, im Lichten 28,30 m lang, 15,80 m breit (Ansicht Fig. 74 — Grundriss Fig. 75).

Der Turm öffnet sich im Erdgeschoss nach allen Seiten, an den Langseiten mit je zwei, an den Schmalseiten mit je einem stumpfen Spitzbogen mit spätroma-

nischen Laibungsgesimsen; die Turmhalle ist mit zwei einfachen gratigen Kreuzgewölben überdeckt. Das zweite Geschoss des Turmes im Inneren der Hallenkirche ist nach allen Seiten geschlossen, das eine über das grosse Dach des Langhauses hinausragende Geschoss mit stumpfem Walmdach überdeckt. An den Langseiten je zwei, an den Schmalseiten je ein Doppelfenster mit schlankem Mittelsäulchen, derbem Würfelkapitäl und ungegliedertem Kämpfer. Kathol. Pfarrkirche

Das spätgothische Langhaus, mit je drei Jochen in den Seitenschiffen und zwei Jochen im Hauptschiff (vgl. Grundriss) und mit einem hohen Satteldach, zeigt an jeder Langseite zwei derbe ungegliederte Strebepfeiler mit Hausteinabdeckung. In dem Langhaus und dem aussen ganz ungegliederten Chor sind reiche zweiteilige Masswerkfenster mit Fischblasen und Rundbogenmotiven angebracht; nur an der

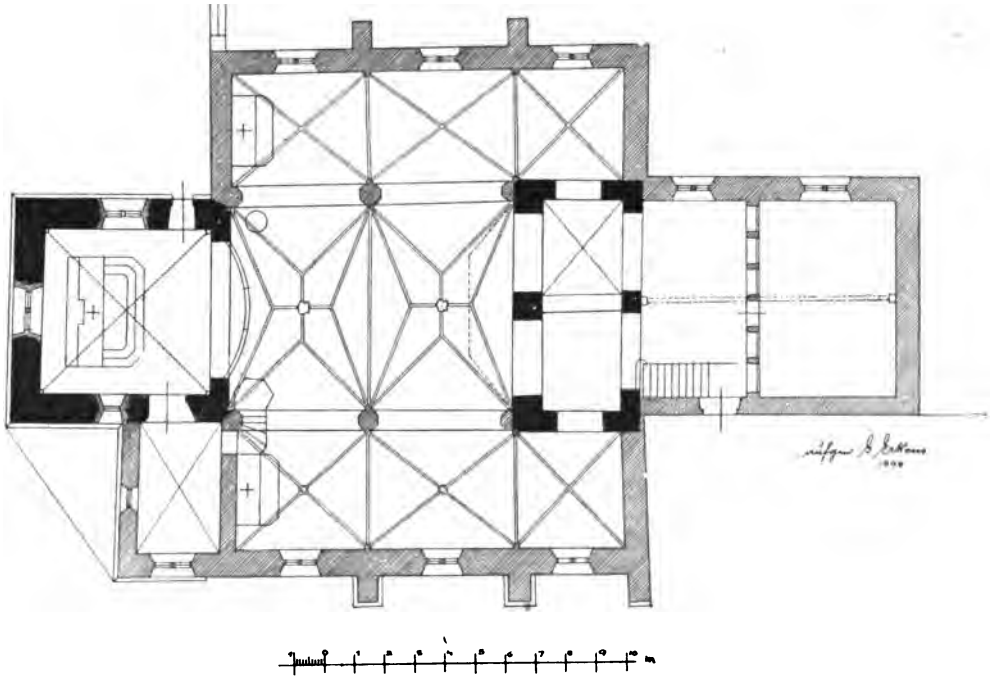

Fig. 75. Sinzenich. Grundriss der katholischen Pfarrkirche.

Nordseite des Chors ist noch ein kleines ungegliedertes Spitzbogenfenster des 13. Jh. erhalten. Die kleine, aus dem 14. Jh. stammende Sakristei, die früher dem nördlichen Seitenschiff als Altarraum diente, hat an der Ostseite ein zweiteiliges Masswerkfenster des 14. Jh.

Das der Turmseite vorgelegte Oratorium ist im Äusseren völlig ungegliedert; es hat in der Nordwand eine einfache Thür, in der Südwand zwei einfache zweiteilige Masswerkfenster; wahrscheinlich im J. 1760 hat dieser Anbau die Überhöhung um das niedrige, mit halbkreisförmigen Lichtöffnungen versehene Obergeschoss erfahren (Ann. h. V. N. XXXII, S. 71).

Im Inneren ruht das Mittelschiff auf schlanken achtseitigen Pfeilern ohne Kapitäle; die beiden Sterngewölbe des Mittelschiffs von schlankem Schienenprofil setzen auf reich profilierten Konsolen an; als Schlufssteine die Wappen der Gertzen Inneres

Kathol. Pfarrkirche

von Sintzig und der Kortenbach. Die Seitenschiffe haben drei Kreuzgewölbe auf achtseitigen Diensten ohne Kapitäle; in einem Schlufsstein des nördlichen Seitenschiffs das Wappen der Merode.

Der mit einem einfachen Kreuzgewölbe auf polygonen Blattwerkkonsolen überspannte Chorraum öffnet sich nach dem Langhaus in einem stumpfen mit Scheitelwulst versehenen Triumphbogen aus dem Anfang des 13. Jh.

In dem westlichen Vorbau aus dem Anfang des 16. Jh. wird durch eine Scheidemauer das eigentliche Oratorium der Nonnen abgeschieden; die Scheidemauer aus Häustein zeigt eine kleine Thür und fünf querrechteckige Fensterchen mit Durchsteckgittern.

Ausstattung

Von den drei Altären ist der Hauptaltar eine mittelmässige Arbeit aus der 2. H. des 18. Jh., die beiden Seitenaltäre mit gewundenen Säulen und Knorpelornamenten sind derbe Arbeiten des 17. Jh.

Pieta von Holz in neuer Polychromierung, 65 cm hoch; Maria sitzend mit dem stark verkrüppelten Leichnam Christi auf dem Schoss. Mittelmässige Arbeit aus der 1. H. des 15. Jh.

Holzfigur der h. Agnes, stark überstrichen, 52 cm hoch. Schlankes Figürchen in reichem Gewand mit geschlitzten Ärmeln, das schmale zarte Köpfchen ist leicht geneigt; in der einen Hand trägt die Heilige ein Buch, mit der andern hält sie dem an ihr aufsteigenden Lamm einen Ring hin. Gute niederrheinische Arbeit um 1500.

Monstranz

Monstranz von vergoldetem Silber aus der 1. H. des 16. Jh., 65 cm hoch. Revue de l'art chrétien V, S. 113 mit Abbildung.

Der flache reich geschweifte Fuss geht in einen achtseitigen Schaft mit profilierten Kanten und graviertem achtseitigem Nodus über. Der Schaft trägt auf einer kleinen Ausladung eine in der Form dem Fuss entsprechende, an beiden Seiten gebuckelte Platte, auf der sich der Oberbau erhebt. Der Glascylinder mit zwei zierlichen, die Lunula haltenden Engelchen wird beiderseits von einem reichen Architekturaufbau flankiert, über Eck gestellte Pfeiler mit reichem Masswerk- und Fialenaufbau mit den Figuren der hh. Maria und Johannes. Auf einer entsprechend geformten und gebuckelten Fussplatte wiederholt sich derselbe Aufbau in leichteren und bewegteren Formen noch einmal als Abschluss, an Stelle der Pfeiler treten Renaissancesäulchen, das Masswerk ist in dem Aufbau noch freier behandelt. In der Mitte der h. Kunibertus als Kirchenpatron unter einem durchbrochenen Pyramidendach, links und rechts Engelfigürchen. Das Werk, das sich durch meisterhafte Anwendung der Technik sowohl in den figürlichen wie in den ornamentalen Teilen auszeichnet, ist eines der bezeichnendsten Werke aus der Zeit des Übergangs von der Gothik zur Renaissance. Die Wiederholung des Aufbaues des unteren Teiles in dem Aufsatz verleiht dem Ganzen einen einheitlichen Ausdruck; interessant ist das Überwiegen der Renaissancemotive in dem leichter zu gestaltenden Aufbau gegenüber den im Unterbau vorherrschenden spätgothischen Motiven.

Beschauzeichen: Wappenschild, oben Adler, unten nach links schreitender Löwe (Düren?), Meisterzeichen: G. B.

Glocken

Von den vier Glocken die beiden grösseren von 1506, die dritte von 1774, die kleinste von 1588; sie tragen die Inschriften:

1. MARIA HEICCEN ICH, IN DE EIR GOTZ LUDEN ICH, DEN LEVEN ROIFFEN ICH, DE DODEN BESCHRIEN ICH, JOHAN VAN ALFTER GOIS MICH IN DEM IAER UNS HEREN MCCCCCVI.

2. S. CUNIBERTUS HEICCEN ICH, IN DE EIR GOTZ LUDEN ICH, DEN BOICCEN VIANT VERDRIVEN ICH, WER MICH HOIRT, DER (SO) LEIDE ICH. JOHAN VAN ALFTER MCCCCCVI. Kathol. Pfarrkirche

3. JOANNES BALDUIN BARO DE HOLTROP, HERR ZU SINTZENICH, CHUR TRIERICHER GEHEIMER RATH. M. LEGROS FECIT ANNO 1774.

4. AVE MARIA, GRACIA PLENA. HEINRICH VON COLLEN GUS MICH 1588. WEILLEM GERTZEN, HER ZO SEINSICH. (Mit dem Wappen der Gertzen von Sintzig.)

EHEMALIGES FRANZISKANERKLOSTER. SCHANNAT-BAERSCH, Eiflia illustrata III, 1, S. 225. — SCHORN, Eiflia sacra II, S. 535. — Ann. h. V. N. XXXII, S. 55. Kloster

Handschriftl. Qu. Im Pfarrarchiv zu Sinzenich: Chronik des Klosters, 1439 bis 1755. — Rentverzeichnisse des 17. Jh. und von 1723. Vgl. TILLE, Übersicht S. 229.

Jordan Muil von Sintzig stiftete im J. 1440 ein Kloster in Sinzenich, das mit Franziskanerbrüdern aus dem Kloster ad Olivas in Köln besetzt wurde. Bald begann man mit dem Bau von Kapelle und Kloster; die dem h. Hubertus geweihte Kapelle wurde 1453 konsekriert, ein Teil der Klostergebäude war 1454 fertig. Als 1508 unter den Brüdern Streitigkeiten ausbrachen, wurden sie 1514 auf Ansuchen des Herrn von Sinzenich abberufen und durch Nonnen aus Mariaweiler ersetzt. Bald nach der Einäscherung des Klosters im J. 1642 soll ein Neubau errichtet worden sein; um die Mitte des 18. Jh. entstand dann der zum Teil noch erhaltene Bau. Für die in dem einen Seitenflügel befindliche Kapelle wurde 1751 eine Orgel beschafft, der entsprechende andere Seitenflügel trägt die Jahreszahl 1761 in einem Schlufsstein. Nach der Säkularisation wurde das Klostergebäude in einzelne kleine Häuser aufgeteilt; ein Teil derselben ist im Laufe des Jahrhunderts abgebrochen worden. Geschichte

Das Klostergebäude ist künstlerisch ohne Bedeutung, es ist ein dreiflügeliger Bau von zwei niedrigen Geschossen mit Mansardendächern; die Mauerflächen in Putz, die Fensterumrahmungen aus Haustein. Die im Ostflügel befindliche Kapelle, die jetzt als Schuppen dient, zeigt an jeder Seite drei Rundbogenfenster. Beschreibung

BURG. SCHANNAT-BAERSCH, Eiflia illustrata III, 1, S. 223. — V. MERING, Gesch. d. Burgen VIII, S. 62. — Aachener Zs. XX, S. 2 ff. — AEG. MÜLLER, Beiträge zur jülichschen Geschichte II, S. 60. — Graf VON MIRBACH, Territorialgeschichte I, S. 16. — FABRICIUS, Karte von 1789, S. 302. Burg

Sinzenich war eine jülichsche Unterherrschaft. Nach der Burg nannte sich ein Geschlecht, das schon im Anfang des 13. Jh. vorkommt und mit Jordan Muil von Sintzig um die Mitte des 15. Jh. erlosch. Durch die Tante Jordan Muils fiel die Burg vor dem J. 1447 an die von Gertzen (Gartzem), die seitdem den Namen Gertzen von Sintzig führten (STRANGE, Beiträge I, S. 37. — FAHNE, Gesch. der Jülichschen, Bergischen und Kölnischen Geschlechter I, S. 109). GELENIUS (De magnitudine Coloniae ... S. 157) nennt sie unter den kölnischen Geschlechtern römischen Ursprungs. Sie waren die Erbauer der jetzt zum grössten Teil verschwundenen Burg, deren ältester Rest auf die Zeit um 1500 zurückgeht. Die Tochter des 1637 in den Reichsfreiherrnstand erhobenen Johann Gertzen von Sintzig brachte um die Mitte des 17. Jh. die Burg Sinzenich an Arnold von Elverfelt; nach dem Tode seines Sohnes im J. 1667 fiel sie an seinen Schwiegersohn Johann Heinrich von Holtrop zu Irnich. Unter Johann Balduin von Holtrop († 1782) erlitt die Burg durch das Erdbeben vom J. 1755 schwere Beschädigungen und stürzte 1769 vollends ein. Johann Balduin begann den von seinem Neffen von Mosbach gen. Breidenbach fortgesetzten Neubau, der aber nie zur Vollendung kam. Inzwischen war auch ein Teil Geschichte

Burg

der Burg 1733 an die Merode-Hoffnung gelangt, die noch im Anfang dieses Jahrhunderts im Besitz derselben waren. Die vier Mostach werden noch 1831 im Besitz der Burg genannt; dann wurden die Ländereien von einem Herrn Hirsch parzelliert, das Haus kam an einen Notar Pfahl, einen Herrn Müller und endlich an Herrn Abels in Kommern, den jetzigen Besitzer. Nachdem im Laufe des Jahrhunderts schon einmal ein Teil der einzig noch erhaltenen Wirtschaftsgebäude abgebrannt war, wurde im Januar 1913 die ganze Anlage durch Blitzschlag eingeäschert; sie liegt seitdem in Ruinen.

Beschreibung

Die Burg umfasst ein grosses rechteckiges Terrain in den Wiesen des Roth-Baches, westlich von dem Dorf Sinzenich. An der Nordostecke ist das Untergeschoss

Turm

eines nach Norden aus der Mauerflucht vorspringenden quadratischen Turmes erhalten, der einzige Rest der Anlage aus der Zeit um 1500, der in seinen Abmessungen und der technischen Ausführung die Bedeutung der alten Burg ahnen lässt. Das Äussere mit seinen durchschnittlich 2 m starken Mauern zeigt an der Nordseite ein kleines rechteckiges Fenster und eine schmale Scharte; das Mauerwerk besteht aus grossen, vielfältig bearbeiteten Rustikaquadern. Der gewölbte Innenraum von etwa 6 m Seitenlänge zeigt einen derben achtseitigen Mittelpfeiler mit von jeder Seite ausgehenden breiten Gurtbögen, die die einzelnen Gewölbefelder scheiden.

Wirtschaftsgebäude

Der am Ende des 18. Jh. begonnene Neubau des Schlosses ist nicht über die Wirtschaftsgebäude hinausgekommen; diese umfassen drei Seiten des Burgterrains. An der Südmauer liegt nächst der mit zwei Thorpfeilern versehenen Brücke ein viergeschossiger Wohnhausbau mit drei Fensterachsen auf jeder Seite; ein Fenstersturz trägt die Jahreszahl 1788. Daran anstossend folgt ein langer eingeschossiger Trakt der Stallgebäude. Die Westseite, deren Bauten nur noch zum Teil erhalten sind, scheint in der Aussenmauer die mittelalterliche Mauer der Vorburg teilweise benutzt zu haben, an der Innenseite sind noch einzelne Remisenthore erhalten; die Gebäude der Nordseite sind bis auf die Grundmauern verschwunden.

Von den Gräben, die jetzt sämtlich wasserlos sind, hat der südliche noch die alte Ausmauerung bewahrt; auch im weiteren Umkreis sind noch die die Gärten umschliessenden Wassergräben erkennbar.

[R.]

ÜLPENICH.

Alte kathol Pfarrkirche

ALTE KATHOLISCHE PFARRKIRCHE (s. t. s. Cuniberti). BINTERIM u. MOOREN, E. K. II, S. 205. — ZAUN, Gesch. der Pfarre Lövenich bei Zülpich a. a. O.

Die Abtei Siegburg überweist schon im J. 1140 Güter in Ulpiacum der neu gegründeten Probstei S. Peter in Zülpich (LACOMBLET, U B. I, Nr. 341). Ausdrückliche Erwähnung findet die Kirche erst in einer Urkunde vom J. 1347, in der Christian von Dürffenthal einen Altar in Uelpenich stiftet (ZAUN a. a. O. S. 155). Nach der Designatio pastoratum von 1676 versah ein Geistlicher den Dienst in den beiden Zülpich unterstellten Filialkirchen Lövenich und Ülpenich; der noch bestehende Bau stammt aus dem 17. oder 18. Jh. Zur selbständigen Pfarrei wurde Ülpenich erst im J. 1848 erhoben. In den Jahren 1891/92 wurde ein Neubau in romanischen Formen nach den Plänen des Architekten *Theodor Kremer* in Köln errichtet, die alte Kirche ist noch erhalten, aber unbenutzt.

Alte kathol. Pfarrkirche Beschreibung

Einschiffiger rechteckiger Bruchsteinbau mit einer an die Ostseite angebauten Sakristei und kurzem geschiefertem Dachreiter über der Westseite, im Lichten 13 m lang, 6,50 m breit. Das Äussere des Baues ist vollkommen schmucklos, es zeigt an jeder Langseite drei rechteckige Fenster in Hausteinumrahmung; zu einem derselben ist ein älterer Inschriftstein verwendet worden, der die folgende, von POHL ergänzte Inschrift mit dem Chronogramm 1150 enthält: (Oceano) EMERGIT SUPEROS INVISERE QUINQUE ET GRATO SEMPER SE RECREARO ROLO (statt POLO) Vgl. Picks Ms. II, S. 157.

Inneres

Im Inneren ist durch einen Flachbogen ein Chorhaus mit hölzernem Tonnengewölbe abgetrennt, das Langhaus hat eine flache Decke.

Die bei ZAUN a. a. O. S. 135 erwähnten Wappenscheiben sind einem Diebstahl zum Opfer gefallen.

Haus Dürffenthal

HAUS DÜRFFENTHAL. ZAUN, Gesch. der Pfarre Lövenich bei Zülpich. VII. Cap.: Die Herren von Dürffenthal. — Aachener Zs. VI, S. 162. — Verwaltungsbericht d. Kr. Euskirchen 1898, S. 236.

Geschichte

Eines Ritters Christian von Durfendal Witwe wird schon 1307 genannt; im J. 1339 werden die Söhne Johann und Christian der letzteren erwähnt. Der jüngere Christian von Dürffenthal ist wahrscheinlich der 1347—1366 in Urkunden häufig vorkommende Ritter Christian von Dürffenthal, Erbschenk des Herzogs von Jülich, der im J. 1347 eine Stiftung an die Kirche in Ülpenich macht; dabei wird auch die Kapelle auf der Burg Dürffenthal genannt (ZAUN a. a. O. S. 135). Dieser Zeit kann auch der älteste Teil der noch erhaltenen Burg angehören. Bereits im Beginn des 15. Jh. kommt Dürffenthal in den Besitz der von Berg gen. Blens; es bleibt Eigentum dieser Familie, die jetzt den Namen von Berg-Dürffenthal führt, bis um die Wende des 18. Jh. Im J. 1817 kam die Burg durch Kauf an die Familie Heuser; die jetzigen Besitzer sind die Herren Heinrich und Wilhelm Heuser.

Beschreibung Hauptburg

Die von breiten, jetzt zum Teil zugeschütteten Wassergräben umgebene Hauptburg besteht aus zwei im rechten Winkel zusammenstossenden Flügeln; der dreigeschossige Hauptflügel aus Bruchsteinmauerwerk gehört wahrscheinlich noch dem 14. Jh. an, er zeigt zwei hohe Treppengiebel, deren Stufen mit Hausteinplatten von gothischem Gesimsprofil abgedeckt sind. An der Aussenseite finden sich die vermauerten ursprünglichen Kreuzsprossenfenster, die nicht durch gemauerte Bogen, sondern Hausteine in der Form eines Flachgiebels entlastet werden. Der kleinere Seitenflügel in Ziegelmauerwerk gehört dem 15. Jh. an, die schmucklose Giebelwand ist späteren Ursprungs; ursprünglich war dieser Flügel wohl länger. In dem Winkel zwischen den beiden Flügeln liegt die reich profilierte Hauptthür mit der daneben angebrachten Kellerthür aus dem Beginn des 16. Jh.; davor jetzt eine kleine Vorhalle des 17.—18. Jh. Die freiliegende Ecke des Baues hat jetzt einen stumpfen viereckigen Turm in Ziegelrohbau, der vor etwa 10 Jahren an Stelle des schon früher beseitigten Eckturmes errichtet wurde. Die übrigen Gebäude der Hauptburg sind sämtlich modern.

Ausstattung

Im Inneren eine viereckige Sterbetafel mit Wappen und Umschrift: ANNO 1678, DEN 6. MAI, STARB DER HOCHGEBORENE WILHELM ADOLF VON BERG, HERR ZU DÜRFENTHAL, AETATIS 40.

Vorburg

Die sehr umfangreiche Vorburg von unregelmässiger Form wird an allen Seiten von den Wirtschaftsgebäuden umschlossen, einfache Ziegel- und Fachwerkbauten des 18. und 19. Jh.; ein Wassergraben umschliesst in weitem Umkreis nochmals die Hauptburg und die Vorburg nebst einem grossen Baumgarten.

[R.]

Burg

von Bourscheid, kam es im J. 1532 zu einer Teilung des grossen Bourscheidschen Nachlasses, dabei fielen drei Viertel von Veynau an einzelne Mitglieder der Familie Quad, ein Viertel an Wilhelm von Harff (Ann. h. V. N. LXVI, S. 60).

Adolph von Quad und seinem Sohn Wilhelm war bei der Teilung das erste Loos zugefallen; es scheint, dass Wilhelm durch Kauf schon bald den Besitz von Veynau zum Teil wieder vereinigte, er wird 1541 mit der Burg belehnt; 1543 lieh Herzog Wilhelm von Jülich von ihm 4 Stück grobes Geschütz aus der Burg Veynau. Im J. 1550 überliess Wilhelm von Quad Veynau seinem Schwiegersohn Kaspar von Lüning. Daneben war 1536 auch Wilhelm von Harff belehnt worden. Durch Elisabeth von Quad kam 1556 Rütger von Schöller in den Besitz eines Teiles von Veynau; durch deren Tochter wurde Karl von Baexen Miteigentümer, der später Alleinbesitzer geworden zu sein scheint. Im dreissigjährigen Krieg hatte Veynau wahrscheinlich stark zu leiden, 1661 und 1664 werden grosse Reparaturen am Dach genannt. Wahrscheinlich 1708 wurde dann Veynau durch den französischen General Lacroy niedergebrannt. Das Herrenhaus ist danach in etwas kleinerem Umfang wieder aufgebaut und mit anderen Fensteröffnungen versehen worden, die Türme erhielten die jetzigen geschweiften Hauben. Die Mauern der Hauptburg wurden nach dieser Zerstörung anscheinend nicht mehr aufgerichtet.

Zerstörung 1708

Nach dem Tode Werners von Baexen im J. 1722 brachte seine Schwester den Besitz an Max Karl von Martial, kurpfälzischen Generalfeldmarschall († 1743); durch die Heirat seiner Tochter fiel Veynau an Joseph Anton Freiherrn von Beissel-Gymnich; nach diesem waren durch seine Töchter der General Christoph von Albada und Franz Albert von Bolandt im Besitz. Der General von Albada vereinigte später wieder durch Heirat mit seiner Nichte Magdalena von Bolandt den Besitz in seiner Hand; seine Witwe brachte in den letzten Jahren des 18. Jh. die Burg dem Hofrat Anton von Klein zu. Durch Kauf folgten als Besitzer im Anfang dieses Jahrhunderts ein Herr Maassen und ein Herr Schülgen in Köln; von den Erben des letztgenannten erwarb im J. 1843 der Herzog Prosper Ludwig von Arenberg Veynau. Der jetzige Eigentümer ist der Herzog Engelbert von Arenberg in Brüssel.

Beschreibung Hauptburg

Die Hauptburg (Lageplan Fig. 76. — Ansichten Taf. XI, Fig. 77—79) umschliesst ein ungefähr rechtwinkliges, von breiten Weihern umgebenes Terrain von rund 85 m Länge und 70 m Breite; die ganze Westseite wird von dem Herrenhaus eingenommen, das an der Südecke durch einen weit vortretenden mächtigen Rundturm von 9,5 m Durchmesser und an der Nordecke durch einen entsprechenden quadratischen Turm von 10 m Seitenlänge bewehrt ist. Der ganze Bau ist aus kräftigem Bruchsteinmauerwerk aufgeführt, zum Teil von rötlicher, zum Teil von grauer Färbung, die Ecken wie die Fenster haben durchweg Hausteineinfassungen. Der runde Südturm von sechs Geschossen hat in den beiden unteren Geschossen keine Lichtöffnungen, die oberen Geschosse mit kleinen rechteckigen Fenstern, dazwischen vereinzelte Scharten; in der Höhe der Fenster des letzten Geschosses ein Kranz von dichtgestellten schweren Konsolen zur Aufnahme eines Wehrganges.

Der nördliche, fünfgeschossige Turm von der gleichen Höhe lehnt sich mit der einen Seite vollkommen an das eigentliche Herrenhaus an; von den Fenstern an der Westseite, die jetzt sämtlich vermauert sind, entsprechen die einfachen quergeteilten gothischen Fenster in den beiden unteren Geschossen den Geschosshöhen des Herrenhauses; die Fenster der anderen Seiten sind zum grössten Teil später verändert. In dem dritten und vierten Geschoss hat der Turm kleine Fenster, in dem obersten Geschoss abwechselnd kleine Fenster und Scharten.

Burg

vo
N
Q

zu
zu
W
ü
L
C
d
g
s

Zerstörung 1708 s

Beschreibung
Hauptburg

Burg Veynau. Ansicht der Hauptburg von Süden.



Burg

Die drei Aussenseiten des Herrenhauses sind ganz schmucklos, die Fensteröffnungen infolge der mannigfachen späteren Umbauten sehr verschiedenartig, namentlich bei der südlichen Hälfte, bei der sich zwischen die beiden Hauptgeschosse ein niedriges Zwischengeschoss einschiebt. In dem Erdgeschoss an verschiedenen Stellen noch die kreuzsprossigen Fenster der alten Anlage. Unter dem Dachgesims läuft an allen drei Aussenseiten eine ununterbrochene Reihe von Zinnen her, die von schmalen Scharten durchbrochen sind; die Zinnenfenster haben eine steil abgeschrägte Bank und sind an beiden Seiten regelmässig mit Konsolen versehen: wahrscheinlich war der Zinnenkranz immer mit einem Dach überbaut.

Fig. 77. Veynau. Ansicht der Hauptburg von Osten.

Der an der Nordseite über diesem ursprünglichen Abschluss errichtete und mit kleinen Fenstern versehene Treppengiebel stammt wahrscheinlich erst aus dem 17. Jh., da der Kamin die Jahreszahl 1664 trägt und die kleinen Giebelfenster noch die seitlichen Konsolen wie die Zinnenfenster der anderen Seiten aufweisen.

Sowohl die Nordseite wie die Südseite des Herrenhauses haben noch Maueransätze in der ganzen Höhe mit vermauerten kreuzsprossigen Fenstern; der Bau hatte also wahrscheinlich vor dem Wiederaufbau des 18. Jh. noch Seitenflügel.

Die Hofseite des Herrenhauses hat mannigfache Veränderungen erfahren; erhalten sind zunächst noch einige schmale quergeteilte Fenster des 14.—15. Jh., jetzt vermauert. Im 16. Jh. wurde der Façade ein aus dem Achteck konstruiertes Treppentürmchen auf rechteckigem Unterbau mit kleinen rechteckigen Fenstern vorgesetzt; an demselben zahlreiche Steinmetzzeichen. Gleichzeitig erhielt das Erdgeschoss einen kleinen zweifenstrigen Erkervorbau mit geschweiftem Dach. Das 18. Jh. brachte die

...ne Freitreppe mit einfachem
...Wangen.

...südlichen Hälfte mannig-
...er mit einem kräftigen
...ne schmale
...Lauerstärke
...setzt in
...steinerne Wendel-
...

geschoss drei kleine Fenster, Reste einer Abortanlage und eine Thür zum Wehrgang, in dem zweiten Obergeschoss abwechselnd Fenster und Scharten; darüber eine Reihe von Balkenlöchern zur Anbringung eines Wehrganges. Ein Teil des Mauerwerks im zweiten Obergeschoss ist weggebrochen. Auch dieser Turm stimmt in der Anordnung der Öffnungen, im Material und in den Einzelheiten mit den späteren Teilen der Stadtbefestigung von Euskirchen überein (s. o. S. 53). Burg

Die nördliche Hälfte der Ostmauer, zwischen Turm *B* und dem Thorbau *C*, ist noch in der Höhe bis zum Wehrgang trefflich erhalten, sie ist ungegliedert und zeigt nur eine Reihe von hohen, nach der Innenseite in grossen Nischen liegenden Scharten.

Der Thorbau *C*, der erst dem 16. Jh. angehört, ist nur noch im Untergeschoss erhalten; eine einfache rundbogige Öffnung in rechteckiger Blende, die oben mit den Rollen für die Zugbrücke versehen ist; der Thorweg mit einem Tonnengewölbe. An Stelle des in der Ansicht des 18. Jh. noch erhaltenen hohen Aufbaues sitzt jetzt ein niedriges Fachwerkgeschoss mit Walmdach (Fig. 78). Thorbau der Hauptburg

Fig. 78. Veynau. Ansicht der Hauptburg von Nordosten.

Die südliche Hälfte der Ostmauer mit einfachen hohen Scharten ist im 16. Jh. an der Rückseite mit einem steinernen Anbau versehen worden; darüber sitzt jetzt ein sehr malerisch wirkendes niedriges Fachwerkgeschoss; nach der Innenseite einfache rechteckige Thüröffnungen und kleine Fenster. Von dem Thorweg aus führt über einem kleinen dreieckigen Gelass eine gemauerte Treppe zum Obergeschoss. Der Hauptraum, jetzt Schmiede, hat einen kurzen derben achteckigen Mittelpfeiler aus rotem Sandstein, der die vier Kreuzgewölbe mit schweren Hausteingurten und Rippen trägt; daneben liegt ein schmaler, mit einem Tonnengewölbe überdeckter Raum. Die Werkstücke weisen eine Anzahl Steinmetzzeichen auf, die mit denjenigen an dem achtseitigen Treppentürmchen des Herrenhauses zum Teil übereinstimmen.

Der südliche Eckturm *D* entspricht dem Eckturm *B*; an seiner Südseite ist der Aborterker noch ganz erhalten, in dem Winkel zwischen Turm und Nebengebäude sitzen die Kragsteine einer weiteren Erkeranlage.

Die Südmauer, die nur noch in Brüstungshöhe erhalten ist, gehört zum grössten Teil noch der älteren Anlage des 14. Jh. an. Die stumpfwinkelig vortretende Ecke in rotem Bruchsteinmauerwerk mit grosser regelmässiger Eckquaderung bildet wahrscheinlich den Rest des auf der Ansicht des 18. Jh. an dieser Stelle sicht-

Burg

einfachen grossen Fenster und an dem Nordende eine Freitreppe mit einfachem Barockportal, im Giebelfeld das von Martialsche Wappen.

Inneres

Im Inneren des Herrenhauses ist die Einteilung der südlichen Hälfte mannigfach verändert worden, erhalten ist im wesentlichen nur der mit einem kräftigen Rippengewölbe überdeckte Erkerraum im Erdgeschoss nach dem Hof hin, eine schmale gemauerte Treppe, die zum Zwischengeschoss und von hier aus in der Mauerstärke der Südwand bis zur Höhe des durchgehenden Obergeschosses führt. Hier setzt an der Stelle, an der der runde Turm an das Herrenhaus stösst, eine steinerne Wendeltreppe an, die bis zum Gesims des Turmes emporführt. Im übrigen hat hier bei Gelegenheit der Erneuerung der Dächer im J. 1885 eine Eisenkonstruktion an Stelle der sehr schadhaften Zwischenteilung treten müssen, einige Decken fehlen in diesem Teil des Gebäudes, der nur zum Teil in Benutzung ist, jetzt vollständig. Das achtseitige Treppentürmchen der Hofseite ist jetzt ohne Treppe.

Die nördliche Hälfte des Herrenhauses gehört in ihrem inneren Ausbau ganz der Wiederherstellung des 18. Jh. an; ein Korridor geht der Hofseite entlang, an dessen Nordende eine einfache Barocktreppe liegt. Die Zimmer haben einfache Barockthüren und offene Kamine. In dem im Erdgeschoss gelegenen Saal wird die

Wandgemälde

ganze Thürseite von einer rohen Ansicht der Burg Veynau aus der Vogelschau eingenommen, Mitte des 18. Jh. Die Türme der Hauptburg zeigen zum Teil noch hohe Dächer, an den mittleren Turm der Nordseite stösst noch ein kleines, jetzt nicht mehr erhaltenes Gebäude an, wahrscheinlich die 1832 abgebrochene Kapelle. Auch an dem Vorsprung in der Mitte der Südseite zeigt das Bild einen jetzt nicht mehr vorhandenen Turm; das Thor der Hauptburg hat dort noch einen hohen Turmaufbau.

Umfassungsmauern der Hauptburg

Die Umfassungsmauern der Hauptburg sind mit Ausnahme von zwei grossen Lücken an der Südseite und Nordseite gleich anschliessend an das Herrenhaus wohl erhalten. In der Mitte der Nordseite liegt der Turm, der der früheren Anlage als Eckturm diente (Fig. 76 *A*. — Taf. XI); er liegt infolgedessen schräg zur jetzigen Flucht der Aussenmauer. Es ist ein an der Innenseite abgeflachter Rundturm von drei Geschossen; in dem gewölbten Erdgeschoss drei Scharten, im ersten Obergeschoss drei kleine Fenster, in dem nördlichen Winkel nach dem Wasser hin Reste einer Abortanlage und an der abgeflachten Innenseite eine Kaminanlage mit der zum Wehrgang führenden Thür, in dem zweiten Obergeschoss abwechselnd kleine Fenster und Schiefsscharten sowie an der abgeflachten Innenseite Reste einer Pechnase über der Thür des ersten Obergeschosses. Nach der Westseite wie nach der Südseite sind die Ansätze der alten Wehrmauer mit Resten des auf Bogen ruhenden Wehrganges erhalten. Dieser Turm stimmt in seiner ganzen Anlage mit der abgeflachten Innenseite, in den Einzelformen und dem roten Bruchsteinmaterial vollständig mit den älteren Türmen der Euskirchener Stadtbefestigung überein (s. o. Fig. 12, 18 und 19).

Die Mauer zwischen dem Herrenhaus und dem Turm *A* ist ganz weggebrochen, nach den noch erkennbaren Ansätzen legte sich hier ein kleiner Vorbau an der Wasserseite noch vor die eigentliche Wehrmauer.

Die Mauer zwischem dem Turm *A* und dem Eckturm *B* ist nur in der Höhe von 2—3 m erhalten; sie zeigt eine kleine Bresche.

Die von zwei Ecktürmen flankierte Ostmauer (Fig. 78) der Hauptburg mit der Thoranlage gehört ganz der Mitte des 15. Jh. an. Der Eckturm *B*, der nach der Innenseite geöffnet ist, hat im Erdgeschoss einfache hohe Scharten, im ersten Ober-

Burg

geschoss drei kleine Fenster, Reste einer Abortanlage und eine Thür zum Wehrgang, in dem zweiten Obergeschoss abwechselnd Fenster und Scharten; darüber eine Reihe von Balkenlöchern zur Anbringung eines Wehrganges. Ein Teil des Mauerwerks im zweiten Obergeschoss ist weggebrochen. Auch dieser Turm stimmt in der Anordnung der Öffnungen, im Material und in den Einzelheiten mit den späteren Teilen der Stadtbefestigung von Euskirchen überein (s. o. S. 53).

Die nördliche Hälfte der Ostmauer, zwischen Turm *B* und dem Thorbau *C*, ist noch in der Höhe bis zum Wehrgang trefflich erhalten, sie ist ungegliedert und zeigt nur eine Reihe von hohen, nach der Innenseite in grossen Nischen liegenden Scharten.

Thorbau der Hauptburg

Der Thorbau *C*, der erst dem 16. Jh. angehört, ist nur noch im Untergeschoss erhalten; eine einfache rundbogige Öffnung in rechteckiger Blende, die oben mit den Rollen für die Zugbrücke versehen ist; der Thorweg mit einem Tonnengewölbe. An Stelle des in der Ansicht des 18. Jh. noch erhaltenen hohen Aufbaues sitzt jetzt ein niedriges Fachwerkgeschoss mit Walmdach (Fig. 78).

Fig. 78. Veynau. Ansicht der Hauptburg von Nordosten.

Die südliche Hälfte der Ostmauer mit einfachen hohen Scharten ist im 16. Jh. an der Rückseite mit einem steinernen Anbau versehen worden; darüber sitzt jetzt ein sehr malerisch wirkendes niedriges Fachwerkgeschoss; nach der Innenseite einfache rechteckige Thüröffnungen und kleine Fenster. Von dem Thorweg aus führt über einem kleinen dreieckigen Gelass eine gemauerte Treppe zum Obergeschoss. Der Hauptraum, jetzt Schmiede, hat einen kurzen derben achteckigen Mittelpfeiler aus rotem Sandstein, der die vier Kreuzgewölbe mit schweren Hausteingurten und Rippen trägt; daneben liegt ein schmaler, mit einem Tonnengewölbe überdeckter Raum. Die Werkstücke weisen eine Anzahl Steinmetzzeichen auf, die mit denjenigen an dem achtseitigen Treppentürmchen des Herrenhauses zum Teil übereinstimmen.

Der südliche Eckturm *D* entspricht dem Eckturm *B*; an seiner Südseite ist der Aborterker noch ganz erhalten, in dem Winkel zwischen Turm und Nebengebäude sitzen die Kragsteine einer weiteren Erkeranlage.

Die Südmauer, die nur noch in Brüstungshöhe erhalten ist, gehört zum grössten Teil noch der älteren Anlage des 14. Jh. an. Die stumpfwinkelig vortretende Ecke in rotem Bruchsteinmauerwerk mit grosser regelmässiger Eckquaderung bildet wahrscheinlich den Rest des auf der Ansicht des 18. Jh. an dieser Stelle sicht-

Burg

bar werdenden Turmes; ein hinter der Aussenmauer noch erkennbarer runder Mauerrest rührt wohl von einem Treppenturm her.

Vorburg
Umfassungsmauern

Die Vorburg zeigt einen wohlerhaltenen ununterbrochenen Mauerring, der zum weitaus grössten Teil der Mitte des 15. Jh. angehört. Die Südmauer, die sich dem tief eingeschnittenen Veybach entlang erstreckt, ist mit einem kurzen Mauerstück, das noch mit einem niedrigen Halbturm bewehrt ist, an den Wassergraben der Hauptburg angeschlossen. An dem Halbturm sind noch zwei Maueransätze erhalten, von denen der eine den Mauerring bis in das Wasser hineinführte; dem anderen Maueransatz entspricht ein Mauerrest an der Ecke der Südseite, wahrscheinlich war hier noch ein kleiner Zwinger vorgelagert. Dicht bei der Südwestecke hat der alte Thorbau der Vorburg aus dem 14. Jh. *(E)* in dem späteren Mauerbering Verwendung



Fig. 79. Veynau. Das Thor der Vorburg.

gefunden und ist noch später als Mühle ausgebaut worden. Im Inneren des kleinen rechteckigen Baues ist der grosse steilspitzbogige Thorbogen aus rotem Sandstein erhalten. Die etwa 130 m lange Südmauer der Vorburg weist eine regelmässige Reihe von Scharten auf; sie zeigt nur ungefähr in der Mitte einen leichten Knick mit einem Maueransatz und später vermauerter Bresche, hier stand wahrscheinlich ein durch Unterspülung eingestürzter Halbturm.

An das Ostende der Südmauer ist innen eine grosse Scheune angebaut, von der noch zwei Quermauern älteren Ursprungs sind.

Die Ostmauer, an beiden Enden durch Rundtürme flankiert, enthält in der Mitte den Thorbau. Von den beiden Ecktürmen ist der südliche am Veybach gelegene *(F)*, wahrscheinlich infolge von Unterspülung, zum grossen Teil abgestürzt; der nördliche *(H)* zeigt wenige unregelmässig verteilte Scharten, nach der Innenseite sind beide Türme offen.

Der stattliche Thorbau (Fig. 76 *G.* — Fig. 79) mit unregelmässiger Eckquaderung zeigt in einer rechteckigen Blende eine schlanke spitzbogige Thoröffnung mit Laibungsgesimsen; in den Zwickeln die Rollen für die Zugbrücke und in flachem Relief das Allianzwappen Bourscheid und Cruwel von Gimborn. Das Obergeschoss hat in der Mitte eine Pechnase auf geschweiften Konsolen, die in den Details auffallend mit der Pechnase an einem der Euskirchener Mauertürme übereinstimmt (s. o. Fig. 18); zu beiden Seiten ein schmales Fenster mit je einem runden Schiessloch darunter. In der halben Höhe der Fenster umzieht den Turm eine Reihe von Konsolen. Thor der Vorburg

Die Nordmauer der Vorburg ist vollkommen ungegliedert, sie zeigt nur wenige Lichtscharten und stösst rechtwinkelig auf den an dieser Stelle ummauerten Wassergraben der Burg; an dieser Stelle führt ein einfaches rundbogiges Thor in den sich nördlich anschliessenden Baumgarten.

Die innerhalb der Vorburg gelegenen, sich an die alten Umfassungsmauern anlehnenden Wirtschaftsgebäude entstanden sämtlich in den beiden letzten Jahrzehnten an Stelle der alten einfachen Fachwerkbauten.

An die Vorburg stösst, die ganze Nordseite einnehmend, der wahrscheinlich im 17. Jh. ummauerte grosse Baumgarten. Es ist eine einfache, nur 3—4 m hohe Mauer ohne Türme; nur am Westende, wo die Mauer umbiegt, um in der Richtung auf den Eckturm der Hauptburg in dem Wassergraben zu verlaufen, ist die Anlage durch einen Halbturm geschützt *(I)*, der jetzt als Gartenhäuschen dient. Ummauerter Baumgarten

Ausserhalb der Vorburg schliesst sich an die Ostmauer zwischen Thor und Veybach noch ein ummauerter unregelmässig viereckiger Raum an, der sogen. Kirchhof; von der Ummauerung sind nur an der dem Veybach entlang führenden Südmauer Reste erhalten. In dem Westteil dieser Mauer liegt ein gewölbter Gang, das Ostende war durch einen kleinen Rundturm gesichert.

Burg Veynau ist neben den landesherrlichen Burgen in Zülpich und Lechenich die umfangreichste Burganlage der ganzen Gegend; ihre Bedeutung beruht, abgesehen von dem mächtigen Aufbau des Herrenhauses, sowohl in der trefflichen Erhaltung des grossen Mauerbezirkes mit allen seinen Türmen, wie auch besonders in dem Umstand, dass die Anlage im wesentlichen von späteren entstellenden Zuthaten verschont geblieben ist. Von besonderem Interesse ist die scharf hervortretende Übereinstimmung der Befestigungsanlagen mit denjenigen der benachbarten Stadt Euskirchen; bei beiden Anlagen scheiden sich deutlich eine Bauperiode des 14. Jh. und eine solche des 15. Jh., die bei den beiden Bauten in Formensprache, Technik und Material übereinstimmen. [R.] Würdigung

WACHENDORF.

SCHANNAT-BAERSCH, Eiflia illustrata III, 1, S. 169. — KATZFEY, Gesch. der Stadt Münstereifel II, S. 231.

RÖMISCHE ANLAGEN. Über die aus der Eifel nach Wachendorf und Billig führende Strasse vgl. B. J. LXVI, S. 86; LXVII, S. 25; LXXVIIII, S. 15. Über die Beziehungen der Matronensteine zu Wachendorf vgl. B. J. XVIII, S. 113b; XIX, S. 88; LVII, S. 84. — EICK, Die römische Wasserleitung aus der Eifel nach Köln, S. 84. Römische Anlagen

Die beim Abbruch der alten Kirche in Antweiler gefundenen Matronensteine (s. o. S. 12), die sich später in Wachendorf befanden, sind verschollen.

Schloss

SCHLOSS. Aachener Zs. VI, S. 146 ff. — Graf von Mirbach, Territorialgeschichte I, S. 24. — Fabricius, Karte von 1789, S. 299. — Verwaltungsbericht d. Kr. Euskirchen 1898, S. 238.

Handschriftl. Qu. Im Besitz des Herrn Dr. P. Mallinckrodt in Schloss Wachendorf: Kaufakt über Schloss Wachendorf vom J. 1768.

Geschichte

Bereits 1190 wird die Vogtei von Wachendorf erwähnt; später erscheint Wachendorf als Jülichsche Unterherrschaft. Ein Geschlecht von Wachendorf kommt schon im J. 1287 vor (Lacomblet, UB. II, Nr. 837) und blieb im Besitz des Schlosses bis zum J. 1434; damals erwarb Emmerich Brent von Vernich Wachendorf. Schon nach kurzer Zeit ging der Besitz, wahrscheinlich auch durch Kauf, an Werner von Hompesch über; nach dem Tode seines Sohnes (zwischen 1512 und 1514) kam Wachendorf an dessen Schwiegersohn Johann von Palant. Das Schloss blieb im Besitz der Palant, auf die wahrscheinlich auch die grosse Bastionsbefestigung des Schlosses zurückgeht, bis zum Tod des Marsilius von Palant im J. 1669; nach dieser Zeit war es eine Zeit lang im gemeinschaftlichen Besitz seiner Töchter. Im J. 1687 kam es zu einer Teilung, bei der die eine Hälfte an Werner Adolph von Palant, die andere an Adolph Alexander von Hatzfeld kam; 1721 erwarb Edmund von Hatzfeld auch die Palantsche Hälfte, unter ihm wurde in der Mitte des 18. Jh. der Wirtschaftshof neugebaut. Das Schloss wird 1768 an die Freifrau von Halberg verkauft und kommt 1780 durch Heirat und Kauf an den Freiherrn Adolph von Ritz, der das Wohnhaus neu errichtete. Nach seinem Tod (1840) erwarb der Landrat Schröder 1843 und von den Erben Schröder 1877 Freiherr Friedrich von Solemacher Wachendorf; der letztgenannte liess zu Anfang der 80er Jahre das Wohnhaus wesentlich erweitern und die äusseren Mauern zum Teil verkürzen. Von seinem Sohne Arnold ging das Schloss im J. 1896 durch Kauf an den jetzigen Eigentümer, Herrn Dr. jur. Paul Mallinckrodt über; demnächst soll der Wirtschaftshof des 18. Jh. niedergelegt werden.

Beschreibung Herrenhaus

Das Herrenhaus war in seiner ursprünglichen Gestalt vom J. 1780 ein zweigeschossiger Barockbau mit Mansardendach in einer Ausdehnung von 5 Fensterachsen; in der Mitte der Façade erhob sich ein grosser viereckiger Turm mit Mansardendach, der noch einer älteren Anlage angehörte, aber im Äusseren wesentlich verändert war. Bei den Umbauten zu Anfang der 80er Jahre wurde das Haus ebenso wie der Turm um ein Geschoss erhöht, reicher ausgestattet und nach dem Wirtschaftshof um einen Bau von 11 Achsen vergrössert.

Inneres

Das Innere ist vollkommen neu ausgestattet; erhalten sind von der älteren Ausstattung noch zwei Kamine in schwarzem und weissem Marmor aus der Zeit um 1800.

Gemälde

Im Treppenhaus des Schlosses eine interessante Sammlung von Porträts, hauptsächlich von Mitgliedern des Hauses Braunschweig-Lüneburg. Die Sammlung stammt aus dem in diesem Jahrhundert abgebrannten Schloss Salzdalum in Braunschweig. Besonders zu erwähnen sind die Porträts des bei Auerstädt gefallenen Herzogs von Braunschweig, Augusts III., ferner die Porträts des jugendlichen Joseph II. des Prinzen Heinrich von Preussen und der Markgräfin von Ansbach-Baireuth, der Schwester Friedrichs des Grossen, endlich einige Bildnisse braunschweigischer Offiziere von *van der Smissen*. Zu der Sammlung gehört auch ein grosser Kupferstich mit der Ansicht des Schlosses Salzdalum aus der Vogelschau von *Romano de Hooghe*.

Der südlich vom Herrenhaus gelegene schmale Wirtschaftshof gehört im wesentlichen der Mitte des 18. Jh. an. Es sind schmucklose Bruchsteingebäude, an der Südseite ein zweigeschossiges Pächterhaus von 7 Achsen mit der Jahreszahl 1762 in Eisenankern und der Inschrift: ANNO 1762 über der Hausthür. Die die ganze Ostseite einnehmende Scheune zeigt einen Stein mit der Inschrift: ANNO 1754. Die übrigen Gebäude, einfache Stallbauten, sind zum Teil neueren Ursprungs. Geringe Reste scheinen noch auf eine ältere Zeit hinzudeuten, so an der Nordecke des Scheunenbaues die jetzt dick verputzten Ansätze eines wohl noch mittelalterlichen Ecktürmchens. Wirtschaftshof

Herrenhaus und Wirtschaftshof waren ursprünglich von Wassergräben umgeben; Spuren davon zeigten sich bei dem Erweiterungsbau des Herrenhauses. Die Gräben wurden wahrscheinlich schon bei der Anlage der Bastionsbefestigung des 16.—17. Jh. zugeschüttet.

Von der grossen äusseren Befestigung, mit der Herrenhaus und Wirtschaftshof im 16.—17. Jh. umzogen wurden, sind im wesentlichen noch drei Eckbastionen erhalten, sowie ein Stück des Grabens an der Südseite. Die nördliche und die östliche Eckbastion sind schwere Rundtürme von etwa 6 m Höhe und 12 m Durchmesser; sie sind im Inneren überwölbt und waren durch eine Balkenlage in zwei Geschosse mit je sieben Schiefsscharten eingeteilt. Die an der Westseite noch erhaltene Bastion von gleicher Grösse enthält im Inneren einen Hohlraum, darum als Zugang zu den Schiefsscharten einen umlaufenden schmalen Gang. Nach der Innenseite sind die Bastionen von grossen abgeböschten Erdaufwürfen bedeckt. Die Verbindungsmauern an der Nord- und Ostseite sind bei den Umbauten der 80er Jahre zum Teil verkürzt und mit Zinnen in Ziegelmauerwerk versehen worden. An der Westseite wurde die Befestigungsanlage bei Anlage von Wirtschaftsbauten im J. 1786 schon niedergelegt. Nur an der Südseite hat sich ein kurzes Stück einer älteren Mauer und des breiten, mit gemauerter Kontreeskarpe versehenen Grabens erhalten. Bastions-Befestigung

Die ganze Anlage ist als spätere Umfestigung einer einfachen Wasserburg überaus selten.

KAPELLE vor dem Schloss, ein kleiner Bau, dessen östlicher Teil mit dreiseitigem Chorschluss noch dem 15. Jh. angehört; an den beiden Schrägseiten je ein kleines spitzbogiges Fensterchen in Haustein, mit einfachen Nasen besetzt. Der westliche, etwas schmalere Teil stammt wahrscheinlich aus dem 17.—18. Jh. und ist vollkommen schmucklos; er trägt einen einfachen Dachreiter. Der Bau ist jetzt in starkem Verfall, seine Wiederherstellung jedoch beabsichtigt. Kapelle

Im Inneren eine flache Decke. Der einfache Barockaltar stammt aus der abgebrochenen alten Pfarrkirche in Antweiler.

In der Kapelle liegt der stark beschädigte Denkstein der Anna von Winckelhausen, Frau von Palant zu Wachendorf († 1577), dessen Inschrift in erhabenen Buchstaben jetzt fast ganz abgeblättert ist. Die Inschrift lautet nach KATZFEY, Gesch. der Stadt Münstereifel II, S. 233: ALHIE DIE EDELE FRAW NACH IHREM LEBEN NAM DIE RAW, NACH DEREN GESCHLECHT UND STANT ANN VON WINCKELHAUSEN GENANT, VERMHALT UND EHLICHT VEREHLICHT ONE GOTTES VORSEHUNG NICHT, NAM IHREN HERRN VON PALANDT GUT, WERT VON STAM UNT EDLEM BLUT, IRER HERRSCHAFFT FRAW ZU MERLOFF, NEBEN DEM DORF ANTWEILER ALLHIE, KIRT DER GESTALT ZU WACHENDORF EIN, EBENFALS ZU VRECHEN UND BACHEIM. LOBLICH UND WOHL DIE EDLE MATRON HAT GEFUERT IR RELIGION, AUCH SOEN UND DOCHTER ZUGLICH, UNT DIE MIT GODT Grabstein

Schloss

GANZ FRUCHTBARLICH . . . . . UGT BALD IR LEBEN GEENDET, SICH BEFOHLEN HAT IN GODTES HAND, EWIGLICH ZU SEIN IN SEINEM REICH NACH CHRISTLICHEM GLAUBEN SICHERLICH.

NULLA SALUS TERRIS, MECUM OMNES POSCITE COELUM, SOLA MANENT ILLIC CONSTANTIA GAUDIA IUSTOS. IST BEGRABEN ANNO DOMINI 1577, DEN 27. OCTOBRIS.

[R.]

WEILER.

Kathol. Rektoratkirche

KATHOLISCHE REKTORATKIRCHE (s. t. s. Udalrici), zu Erp gehörig.

Handschriftl. Qu. Im Pfarrarchiv zu Erp: Zwei Rentverzeichnisse der Kapelle zu Weiler von 1748 und 1761. Vgl. TILLE, Übersicht S. 207.

Beschreibung

Die jetzige Kirche ist ein Neubau nach Plänen des Architekten *Abels* in Düsseldorf aus dem J. 1891.

Gemälde

In der Sakristei: Gemälde, auf Holz, 1,33 × 0,88 m gross, auf beiden Seiten bemalt, Schulbild von dem Kölner *Meister von S. Severin* um 1500, leider gesprungen und beschädigt.

Auf der Vorderseite die Kreuzabnahme. Links vorn der Leichnam Christi, gehalten von einem Alten mit weissem Bart in Goldbrokatmantel, hinter dem Leichnam Maria und Johannes nebeneinander knieend. Zur Rechten ein zweiter bärtiger Mann in schönem pelzverbrämten weissgefütterten Prachtgewand. Zwei klagende Frauen und zwei Männer vervollständigen die Gruppe. Im Hintergrund der Kalvarienberg, um den noch eine Anzahl von Personen herumstehen.

Auf der Rückseite das jüngste Gericht. Oben in Wolken Chor von anbetenden Heiligen, unten bergige Landschaft und Eingang zur Hölle. Die Teufel schleppen eine grosse Zahl armer Seelen, vor allem nackte Weiber nach rechts, wo sie von anderen Teufeln auf einen Bergrücken geschafft und von dort in ein Flammenmeer geworfen werden. Der Hintergrund schwärzlichblau. Wahrscheinlich Flügel eines Triptychons. Die Darstellung des jüngsten Gerichts unvollständig.

[C.]

WEILERSWIST.

Kathol. Pfarrkirche

KATHOLISCHE PFARRKIRCHE (s. t. s. Mauritii). BINTERIM u. MOOREN, E. K. I, S. 401; II, S. 124. — VON STRAMBERG, Rheinischer Antiquarius, 3. Abt., XIII, S. 185. — VON MERING, Gesch. der Burgen V, S. 92 Anm.

Handschriftl. Qu. Im Pfarrarchiv: Abschriften von Anniversarstiftungen von 1515 an. — Chronik, angelegt nach dem grossen Brande von 1757. Vgl. TILLE, Übersicht, S. 230.

Geschichte

Das im Liber valoris um 1300 genannte Wilre cum capella bezieht sich wahrscheinlich auf Weilerswist, eine Urkunde vom J. 1342 erwähnt die kirken in Wylre mit der zugehörigen Kapelle in Vernich (LACOMBLET, UB. III, Nr. 378). Nach dem Brande vom 7. Februar 1757, der ganz Weilerswist einäscherte, wurde am 6. Juli 1766 der Grundstein zu dem jetzigen Kirchengebäude durch den Kurfürsten Max Friedrich von Köln gelegt; der Bau war nach der Kirchenchronik jedoch schon früher begonnen worden, blieb aber infolge eines Streites mit der Gemeinde Vernich einige Jahre liegen. Die Weihe fand am 15. Dezember 1771 statt. Das Patronatsrecht übten am

Ende des 18. Jh. abwechselnd die Familie von Metternich-Müllenark und die jeweiligen Besitzer der Burg Kühlseggen aus (DUMONT, Descriptio p. 23). Kathol. Pfarrkirche

Einschiffiger Backsteinbau mit dreiseitigem Chorabschluss und vorgelagertem Westturm aus Bruchsteinen, im Lichten 23 m lang und 10,50 m breit. Beschreibung

Der viergeschossige Westturm aus Bruchsteinmauerwerk mit Bewurfputz vom J. 1771 ist vollkommen schmucklos und zeigt nur schmale Lichtscharten; die Ecken der beiden oberen Geschosse sind abgefast. Geschweifte achtseitige Haube mit achtseitiger geschlossener Laterne und geschweiftem Kuppeldach, darauf hoher Balusterschaft mit Kugel und Kreuz.

Das Langhaus ist durch flache Pilaster ohne Kapitäle gegliedert, dazwischen liegen die grossen rundbogigen Fenster in Trachyteinfassung, vier an jeder Langseite, je eines an den Chorseiten. Unter den westlichen Fenstern die einfachen Portale in Trachyteinfassung; an der Ostseite oben ein Stein mit der Inschrift: AO 1771. An der Rückseite des Chors die später angefügte schmucklose Sakristei.

Das schmucklose Innere des Langhauses hat eine leicht gewölbte Bretterdecke; die Decke des Chorraums ist mit sehr mittelmässigen Malereien aus der Zeit um 1800 geschmückt, die in drei dreieckigen Feldern die Darstellung der hh. Mauritius und Sebastianus und der elendigen Brüder enthalten.



Fig. 80. Swister Berg.
Ansicht und Grundriss des Swister Türmchens.

Hölzerner Orgelprospekt aus der Mitte des 18. Jh. Auf dem reich verkröpften Gesims, das die ganze Breite der Kirche einnimmt, stehen vor der Balustrade in der Mitte die grosse Figur des Königs David, zu den Seiten Figuren musizierender Engel. Über dem mittleren Drittel der Balustrade erhebt sich das reich gegliederte und mit Rokokoornamenten versehene dreiteilige Orgelgehäuse, die Seiten zeigen fensterartige Öffnungen mit Barocksäulen, kräftigem Abschlussgesims, darauf musizierende Engel. Das Werk, das angeblich aus der abgebrochenen Franziskanerkirche Orgelprospekt

Kathol. Pfarrkirche in Lechenich stammt, ist von ziemlich derber Ausführung, aber grosser malerischer Wirkung.

An der Sakristei eingemauert die stark verstümmelten Reste von zwei guten Renaissanceepitaphien des 16. Jh., das eine mit der Anbetung der Könige, das andere mit dem h. Mauritius.

Glocken Die kleinste der 3 Glocken aus dem J. 1757 trägt die Inschrift:

IN HONOREM SANCTI SEBASTIANI, SECUNDI HUIUS ECCLESIAE.
SVRGO, QVAE LAPSA FVI, ME SVRGERE FECIT
WEILERSWIST, QVANDO PRORSVS IN IGNE PERIT (1757).

Swister Türmchen SWISTER-TÜRMCHEN auf dem Swister Berg. Der kleine romanische Turm (Ansicht Fig. 80), der dem 11.—12. Jh. angehört, ist wahrscheinlich der Rest der im Liber valoris um 1300 genannten Pfarrkirche Zwist (BINTERIM u. MOOREN, E. K. I, S. 403); das dabei liegende Dorf wurde angeblich im Truchsessischen Krieg vollkommen zerstört (Ann. h. V. N. XXI, S. 145).

Der dreigeschossige Turm, der ganz ohne Horizontalgliederung ist, zeigt an den Ecken und in der Mitte jeder Seite kräftige Lisenen; die Mittellisenen enden in der Höhe der Glockenstube, in der an jeder Seite zwei Fenster sitzen. An der Westseite des Turmes eine einfache rundbogige Thür; die kurze geschieferte Dachpyramide nebst dem in Ziegelsteinen ausgeführten Gesims wurden erst in diesem Jahrhundert hergestellt. An die Rückseite des Turmes ist ein Vorbau mit einer lebensgrossen mittelmässigen Kreuzigungsgruppe des 18. Jh. angebaut.

Hinter dem Turm sind in der Rasenfläche noch die Umfassungsmauern des alten kleinen Langhauses erkennbar.

Über die Verehrung der Heiligen Fides, Spes und Caritas auf dem Swister Berg und die Wallfahrten dorthin vgl. Zur Andacht auf dem Schwister Calvarienberg, Köln 1715. — B. J. XVIII, S. 128; LVII, S. 203.

Scheiffartsburg SCHEIFFARTSBURG. LACOMBLET, Archiv VII, S. 1. — RICHARDSON, Gesch. der Familie Merode I, S. 126; II, S. 176, 237, 400. — GRAF VON MIRBACH, Territorialgeschichte II, S. 2. — v. STRAMBERG, Rheinischer Antiquarius 3. Abt., XIII, S. 185. — v. MERING, Gesch. der Burgen, V, S. 92 Anm. — FAHNE, Gesch. der Grafen Salm-Reifferscheid II, S. 118. — FABRICIUS, Karte von 1789, S. 92.

Handschriftl. Qu. Im Gräflich Mirbachschen Archiv auf Schloss Harff: Stammbaum der Merode, Hs. vom Ende des 17. Jh. — Akten des 17. und 18. Jh. im Archiv des Freiherrn von Eltz-Rübenach in Wahn. Vgl. TILLE, Übersicht, S. 266.

Die ältesten bekannten Herren in Weilerswist sind die Herren Brent von Vernich; Hermann Brent trägt u. a. 1342 das Gericht, seine Rechte an der Kirche u. s. w. dem Markgraf von Jülich zu Lehen auf (LACOMBLET, UB. III, Nr. 378). Um 1360 erscheint Wallraf Scheiffart von Merode als Herr in Weilerswist, der die Weilerswister und Kühlsegger Linien der Merode begründet. Durch den Maltheserritter Konrad von Merode wurde die Burg in der 1. H. des 17. Jh. auf einige Zeit Komthurei, in der 2. H. des 17. Jh. sind die Besitzverhältnisse sehr verworren. Weilerswist ist zumeist verpfändet, so an die von Rottkirchen, Monemit von Bolandt, von Metternich u. s. w. Im J. 1699 verkaufte die Witwe Maria Konstancia von Merode den Besitz an einen Heinrich von Salm. Daneben hatten aber schon 1676 die von Lützenrath Weilerswist in Händen, sie wurden im 18. Jh. Eigentümer und verkauften den Besitz 1782 an die Freiherrn Heeremann von Zuydwyk. Von diesen fiel die Scheiffartsburg 1836 durch Heirat an die Freiherren von Eltz-Rübenach, die das Gut 1861 an die

Gebrüder Kaufmann veräusserten; diese liessen das Gut parzellieren. Der Besitzer der Burgruine ist jetzt Herr Ackerer Arnold Breuer. Scheiffarts-burg

Von der Burg ist nur ein kleiner zweigeschossiger Eckturm erhalten, der jetzt ganz vereinzelt in einer Wiese steht, nordöstlich vom Dorf Weilerswist; er besteht aus Ziegelmauerwerk und hat im Obergeschoss kleine rechteckige Fenster. An ihm sind Reste einer alten reichen Hausteinverzierung eingemauert, zwei Felder mit einem Stern und einer Büste in je einem Laubkranz und die Allianzwappen Merode und Alner sowie Merode und Frimersdorf gen. Pützfeld, gute Renaissanceskulpturen aus der 2. H. des 16. Jh. Beschreibung

Fig. 81. Burg Kühlseggen. Ansicht des Herrenhauses.

BURG KÜHLSEGGEN. Duncker, Rheinlands Schlösser und Burgen, mit Abbild. — v. Stramberg, Rheinischer Antiquarius 3. Abt. XIII, S. 185. — Richardson, Gesch. der Familie Merode, I, S. 126, 131; II, Nr. 377, 415, 420. — Ann. h. V. N. XXI, S. 145. — Verwaltungsbericht d. Kr. Euskirchen 1898, S. 237. Burg Kühlseggen

Handschriftl. Qu. Akten des 17.—18. Jh. im Archiv des Freiherrn von Eltz-Rübenach in Haus Wahn. Vgl. Tille, Übersicht, S. 266.

Die Burg ist der Stammsitz eines gleichnamigen Geschlechtes, von dem Gobelin von Cudilsheggin schon im J. 1312 vorkommt (Fahne, Gesch. der Kölnischen, Jülich-schen und Bergischen Geschlechter I, S. 224); in der 2. H. des 14. Jh. kommt Geschichte

Kühlseggen

Konrad Scheiffart von Merode aus der Weilerswister Linie in den Besitz von Kühlseggen. Katharina von Merode brachte durch ihre Heirat im J. 1461 Kühlseggen den Brent von Vernich zu (STRANGE, Beiträge IX, S. 43), mit deren Aussterben es 1501 an die von Orsbeck fiel. Das jetzt noch bestehende Burghaus ist im wesentlichen ein Bau aus dem Anfang des 17. Jh.

In der 2. H. des 17. Jh. erscheint Kühlseggen im Besitz der Kölner Patrizierfamilie Monemit von Bolandt, im 18. Jh. im Besitz eines Johann Anton Litz, der es 1737 an die von Lützenrath verkaufte. Bald darauf, 1746, folgen durch Kauf als Eigentümer das Kölner Jesuitenkollegium und die Akademie in Bonn, von der es im J. 1781 die Heeremann von Zuydwyk erwarben. Im J. 1836 fiel Kühlseggen durch Heirat und Erbschaft an die Freiherren von Eltz-Rübenach; der jetzige Eigentümer ist Herr Freiherr Klemens von Eltz-Rübenach auf Haus Wahn. Die Burgkapelle, deren Dach und Gewölbe eingestürzt waren, wurde im J. 1895 wiederhergestellt; die Kosten der Wiederherstellung wurden von dem Eigentümer und der Provinzialverwaltung gemeinschaftlich getragen.

Vorburg

Die Vorburg bildet eine ausgedehnte rechtwinkelige Anlage aus dem Ende des 18. Jh., wahrscheinlich von den von Heeremann-Zuydwyk erbaut. Dem Aufgang zur Hauptburg gegenüber liegt das grosse schmucklose Thor mit den Rollen für die Zugbrücke; Süd- und Nordseite werden durch die Stallgebäude eingenommen, an der Westseite liegt die grosse Scheune, an der Ostseite die einfache zweigeschossige Verwalterwohnung. Die Gräben der Vorburg sind sämtlich zugeschüttet. Südlich von der Vorburg liegt die in der gleichen Zeit erbaute Mühle.

Hauptburg

Die Hauptburg umschliesst einen fast quadratischen, von breiten Wassergräben umgebenen Raum, dessen jetzt stark verfallene Ziegelaufmauerung im wesentlichen noch der mittelalterlichen Anlage angehört. Von den Gebäuden der Hauptburg ist nur das an der Südostecke stehende Wohnhaus (Fig. 81) mit der anstossenden Kapelle erhalten; es ist ein zweigeschossiger Ziegelbau von 5 Achsen mit einem viereckigen Turm an der Südostecke, der sich um ein Geschoss über das Dach erhebt. Sowohl an der Ostseite wie an der Westseite scheidet eine deutlich erkennbare Naht, an der das Mauerwerk nicht im Verband steht, den jüngeren Teil des Hauses, der zwei Achsen umfasst, von der älteren Partie mit dem Eckturm. Der südliche Teil gehört im Unterbau einer älteren Anlage des 15.—16. Jh. an, die gleichzeitig mit dem Anbau des nördlichen Teiles und der Kapelle im Anfang des 17. Jh. wesentlich umgestaltet wurde. Südseite und Turm haben Kreuzsprossenfenster in Trachyt, der Treppengiebel der Südseite Hausteinabdeckungen und einen Flachgiebel auf der obersten Stufe; auf die verschiedenen Geschosse verteilt die Inschrift: SOLI DEO GLOR. in Eisenankern. Der Eckturm trägt eine geschweifte geschieferte Haube mit einer reich mit Krabben besetzten Kugel und schlankem, reichausgebildeten Schaft für die Wetterfahne. Die Fenster der Ostseite, die im 18. Jh. eine Umgestaltung erfuhren, sind ungegliedert, ebenso ist der Nordgiebel schmucklos. Wie die Ostseite so hat auch die Westseite im 18. Jh. eine Veränderung der Thür- und Fensteröffnungen erfahren; nur die Jahreszahl 1617 in Eisenankern weist noch auf den älteren Bestand.

Die an der Nordseite gelegene Kapelle ist ein eingeschossiger kleiner Bau mit einem (erneuerten) Treppengiebel im Norden und je einem kleinen spitzbogigen Fenster an Ost- und Westseite. Das Innere ist von einem einfachen Kreuzgewölbe mit derbem gothisierenden Rippenprofil und rundem Schlufsstein überdeckt.

Den Aufgang zur Hauptburg bildet eine stark ansteigende gemauerte Bogenbrücke, die von zwei steinernen Thorpfeilern des 18. Jh. flankiert ist.

Kühlseggen Inneres

Das Innere des Wohnhauses hat im 18. Jh. eine sehr einfache Neugestaltung erfahren; erhalten ist von dem Bau von 1617 nur noch die Decke des die südliche Hälfte des Baues einnehmenden Saales. Die Decke in naturfarbenem Holz wird von drei grossen Unterzügen getragen, die auf steinernen, mit Löwenmasken gezierten Konsolen ruhen und an den Enden mit Akanthuslaubwerk reich geschnitzt sind; der Kamin des Saales ist ausgebrochen. [R.]

WEINGARTEN.

SCHANNAT-BAERSCH, Eiflia illustrata III, 1, S. 171. — KATZFEY, Gesch. der Stadt Münstereifel II, S. 235. — EICK, Die römische Wasserleitung aus der Eifel nach Köln, S. 75.

Römische Anlagen

RÖMISCHE ANLAGEN UND FUNDE.

Römische Villa

OVERBECK, Die römische Villa bei Weingarten, Winckelmannsprogramm des Vereins von Altertumsfreunden im Rheinlande 1851.

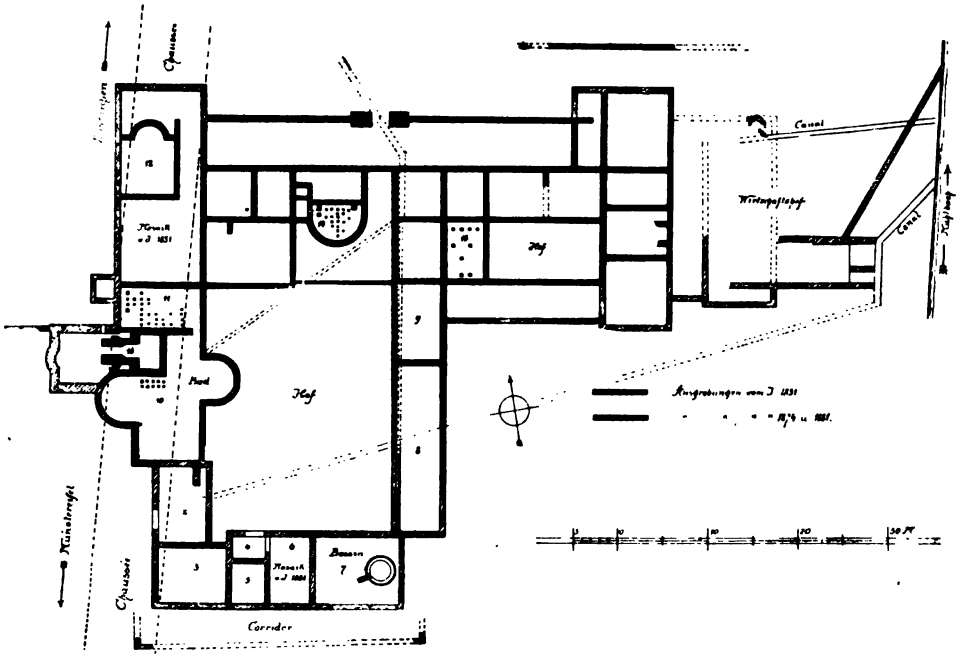

Fig. 82 Weingarten. Grundriss der römischen Villa.

Herr Prof. E. AUS'M WEERTH in Kessenich stellt den folgenden Originalbericht über die römische Villa zur Verfügung:

Auf beiden Seiten der Provinzialstrasse von Euskirchen nach Münstereifel, am Südende des Dorfes Weingarten und nahe dem hier auf dem erhöhten Thalrande der Erft in der Flur Pfaffenradt durchlaufenden Römerkanal, liegen unter der Ackerkrume die Überreste einer grösseren römischen Villa, auf welche man zuerst 1839 bei Anlage der Strasse stiess. Im J. 1851 wurde dieselbe unter Leitung des damaligen Sekretärs des Vereins von Altertumsfreunden, Prof. JOHANNES OVERBECK, ausgegraben und bei dieser Gelegenheit ein in das Museum vaterländischer Alter-

Römische Villa

tümer zu Bonn gebrachtes, jetzt im Provinzialmuseum daselbst befindliches Fragment eines Gladiatoren-Mosaikbodens gefunden.

Die Prüfung des damals veröffentlichten Grundrisses (OVERBECK, a. a. O.) ergab die Überzeugung der Unvollständigkeit desselben und veranlasste dadurch den mir seitens der Königlichen Regierung zu Köln im J. 1874 gegebenen Auftrag einer weiteren Ausgrabung (Grundriss Fig. 82). Der Erfolg war ein bestätigender, aber auch mit unerwarteten Schwierigkeiten verbunden. Es zeigte sich nämlich, dass einesteils seit der ersten Ausgrabung vielfach Mauerwerk gänzlich ausgebrochen und anderenteils in spätrömischer Zeit ein zweites Gebäude in das ältere erweiternd und verändernd hineingebaut und dadurch der erste, ältere Bau demoliert worden war. So fand sich z. B. unter dem wohlerhaltenen Gussfussboden des Raumes (7) ein tiefer liegender zweiter Boden und in dessen Mitte eine zerstörte Fontäne. Auch an anderer Stelle lagen derartige Fussböden verschiedener Zeit übereinander.

Älterer Bau

Die Orientierung des ursprünglichen ersten Gebäudes ergiebt sich beim Eintritt in den durch zwei mächtige, vorspringende Pfeiler flankierten Haupteingang (Fig. 82, 1), denn derselbe kennzeichnet sich als der Mittelpunkt der Langseiten der Bauanlage schon dadurch, weil von ihm in gleichen Abständen und in vollständig symmetrischer Gleichheit die beiden 3 m vorspringenden Flügel den westlichen und östlichen Abschluss bilden, ebenso in diesem älteren Bau auch südlich, allerdings nur in dem geringeren Vorsprung von 1,50 m. Dieser Grundriss eines schmäleren langgestreckten Mittelbaues von 60 m Länge und 30 m Breite mit vorspringenden Eckbauten wiederholt sich typisch in rheinischen Römervillen.

Den an diesen Grundriss südlich sich anlegenden grossen viereckigen umbauten Hof halten wir für einen späteren zweiten Bau, worauf schon die Wahrnehmung hindeutet, dass seine Mauern nicht in Verband mit denen des vorbezeichneten ersten Baues standen, ja sogar schon aus dem Römerkanal ausgebrochener Kalksinter zur Deckung der Kanäle verwendet war. Sehen wir uns zunächst den älteren Bau an, so gelangen wir in einen dem ganzen Mittelbau vorliegenden gepflasterten Hof, indem wir den Haupteingang bei 1 durchschreiten und aus diesem gegenüber durch einen schmäleren Gang in das innere Haus. Entsprechend der Ausnutzung der klimatischen Vorteile, wie ich diese als eine nach Vitruv beobachtete Regel anderwärts darlegte (Römische Villa zu Allenz. B. J. XXXVI, S. 55), befinden sich im südlichen und westlichen Teile die Wohnräume und die für die Bäder bestimmten Gemächer. Durch den bereits erwähnten Mosaikboden in dem grossen Ecksaal (12), zu welchem aus dem Hofe (1) ein Zugang führte, werden wir darauf hingewiesen, in diesem Saale das Triclinium zu suchen, wobei es zweifelhaft bleibt, ob der nördlich in eine Nische ausladende Einbau der ursprünglichen Einrichtung oder einer späteren Veränderung angehört. Die dekorative Auszeichnung dieses grossen Raumes beschränkte sich nicht lediglich auf den Mosaikboden, sondern zahlreiche regelmässig geschnittene kleine Platten von buntem Marmor, Syenit und Porphyr, die zum Teil an dem Mauersockel sich noch befestigt vorfanden, bekunden eine kostbare Wandbekleidung (OVERBECK a. a. O., S. 14, 15, wie eigene Beobachtung). Ob der anstossende Raum (11), der unterheizt und mit einem Wasser haltenden Vorbau verbunden erscheint, ursprünglich zum Badezimmer bestimmt oder ein weiteres Wohngemach war, bleibt schwer zu bestimmen. Der Umstand, dass die nordwestlich durch den Haupteingang eintretende und südwestlich das ganze Gebäude durchlaufende Wasserleitung auch dem Raum 14 Wasser zuführte, und dass der Bau an der Westseite einen besonderen Heizvorraum besass, unterstützt die Vermutung, hier — frei-

lich an ungewöhnlicher Stelle — das Hausbad zu suchen. Zu dem 12 × 7 m messenden, als Hof bezeichneten, östlich belegenen Raum gehörten wahrscheinlich die nördlich

Römische Villa



Fig. 83. Weingarten. Mosaikboden aus der römischen Villa.

davor abgegrenzten Zimmer; die in diesem Raum eingezeichneten Mauern erscheinen nur als kaum fundamentierte Schranken, mit ihrem Fortfall würde ein

Römische Villa

viereckiger Raum von 12 m im Geviert entstehen, den wir als das Peristyl des Hauses ansehen. Einen besonderen Zugang hatte dasselbe vom Ostende des Vorhofs. Westlich schlossen sich dem Peristyl zwei geheizte Schlafzimmer (15) an, östlich Wirtschaftsräume.

Späterer Bau

Der spätere, südwestlich vom älteren Bau befindliche Neubau des grossen viereckigen offenen, 20 × 25 m messenden Hofes ist rundum von Wohnräumen umschlossen. An seiner westlichen Seite befinden sich mit zwei gegenüberliegenden grossen Nischen ausgestattet, ähnlich wie in der Römervilla zu Nennig, die grossen Badezimmer, in welche unmittelbar der durch den Haupteingang eintretende Zuflusskanal einmündet. Ein grosses unter der Bodenfläche angelegtes Praefurnium (13), über welchem ein weiterer mit flacherer Wandnische versehener viereckiger Baderaum (Sudatorium) sich befand, sorgte für die in ihren Einrichtungen erkennbar gefundenen Wand- und Bodenheizungen. Die Räume (2—7) auf der südlichen Seite waren die bevorzugten Wohnräume des vornehmen Besitzers gemäss den Resten ihrer Ausstattung. Allererst zu dieser gehört der im Spätherbst 1881 aufgefundene

Mosaikboden

Mosaikboden (Fig. 83), der sich in dem wiederkehrenden Motiv des Amazonenschildes, der pelta lunata, einem Mosaikboden von Fliessem anlehnt, durch die an byzantinische Vorbilder erinnernden Kreuze, die in allen Feldern wiederkehren, als christlich ansprechen lässt, jedenfalls aber nach dem Stil und der spärlichen Skala von nur drei Farben, gelblichweiss, blauschwarz und ziegelrot, einer späteren Zeit als das Gladiatorenmosaik angehört.

Polierte Stuckverkleidungen, Bemalungen der Wände in roten Feldern mit blauen, gelben und grünen Friesen ergaben sich aus mannigfach erkennbaren Spuren, ebenso die bereits im Raum 12 erwähnten Wandtäfelungen von Marmor. Eine besondere Hervorhebung verdient das schon erwähnte unter einem späteren Fussboden vorgefundene reizende Fontänenbassin im Raum 7 von 1 m Durchmesser, dessen äussere runde Wandung, wenig über die Bodenfläche ragend, eine innere durch Kreisabschnitte gebildete Rosette aus rosarotem Gusswerk umschliesst, in deren Mitte eine Rohröffnung dem emporsteigenden Wasserstrahl diente. Zufluss und Abfluss des Wassers sind erkennbar, ersterer in einer kleinen Rinne südwestlich, letzterer in einer solchen, die nördlich am Raum 8 vorbei in den Hauptkanal einläuft.

Wirtschaftshof

Den Schluss der Ausgrabung im J. 1881 bildete der Versuch zur Aufdeckung des östlich belegenen Wirtschaftshofes, der aber in der Niederung des von der Erft in späterer Zeit herübergeleiteten Mühlenbaches zu versumpft war, um ein deutbares Bild zu ermöglichen. Erkennbar blieb nur, dass der nordwestlich jenseits der Provinzialstrasse vom Abhang herabgeleitete Wasserkanal, der einen an der Südseite der Villa vorbei laufenden Arm abgiebt und in den nördlichen Haupteingang einlaufend, das Gebäude durchquert, hier im Wirtschaftshof ausmündete. Dieser Kanal ist innerhalb des Gebäudes aus rotem Sandstein, die anderen Strecken sind — wie der ganze Bau — aus dem örtlichen Bruchstein hergestellt. Verdacht sind die Kanäle zum Teil mit Ziegelplatten und solchen von Bruchstein- und von Kalksinter des Römerkanals.

Würdigung

Bezüglich der Zeitstellung der Errichtung des Baues unterscheiden auch hier die gefundenen Münzen die Bauperioden. Mehrfach fanden sich im älteren Bau grosse und mittlere Bronzen der Kaiser Traian und Hadrian, im späteren Anbau vorherrschend

Einzelfunde

Constantine. Neben zwei im Kunsthandel auftauchenden Merkur-Statuetten von Bronze (B. J. XXVII, S. 141) liess besonders an einen höheren Militär als Besitzer der Villa denken die in deren Nähe gefundene grosse Verdienstauszeichnung, eine

kunstreich ausgeführte Metallschnalle mit der Inschrift: NUMERUM OMNIUM, welche also als ein Ehrengeschenk aller ihm untergebenen Truppenabtheilungen an ihren Heerführer anzusehen ist; sie befindet sich jetzt im Bonner Provinzialmuseum (B. J. XLII, S. 72; XC, S. 29 mit Abbild. — Ausstellung der Kunstgewerbl. Altertümer in Düsseldorf 1880, Katalog Nr. 139). Ernst aus'm Weerth. Römische Villa

Dicht an der Kante des Bergrückens oberhalb Weingarten führt der Römerkanal, der von Antweiler kommt, nach Rheder, wo er das Erftthal überschritt. Er ist auf eine lange Strecke hin wohl erhalten, das Profil lässt sich an den beiden Einbrüchen, die hier gemacht worden sind, genau feststellen. Die Sinterschicht ist ausserordentlich stark und hat das Kanalprofil am unteren Ende auf etwa 25 cm verengt; die Höhe beträgt im Lichten 90 cm, die grösste Breite 75 cm. Etwas südlich von Weingarten ist vor etwa 15 Jahren ein Teil des Kanals zerstört worden, um den Sinter zur Wiederherstellung der Sinterskulpturen am Braunschweiger Dom zu gewinnen. (EICK, Der Römerkanal S. 76. — B. J. XVIII, S. 214; LXXX, S. 7. — OVERBECK, a. a. O. S. 5, 17. — NÖGGERATH, Zur architektonischen Mineralogie der preussischen Rheinprovinz: v. KARSTEN und DECHEN, Archiv für Mineralogie XVIII. — Die Marmorgewinnung aus der römischen Wasserleitung in der preussischen Rheinprovinz: WESTERMANNS Monatshefte 1858, S. 165. — C. WINTER, Die Burg Dankwarderode zu Braunschweig, S. 62). Römerkanal

Im J. 1862 deckte man zwischen Weingarten und Rheder eine römische Badeanlage auf, bei der man Kleingerät und römische Münzen fand (B. J. XXXII, S. 139).

Eine römische Seitenstrasse führte das Erftthal entlang über Weingarten (B. J. LXVII, S. 25).

KATHOLISCHE PFARRKIRCHE (s. t. s. crucis). Kathol. Pfarrkirche

Handschriftl. Qu. Im Pfarrarchiv: Stiftungen, Rechnungen u. s. w. des 17. und 18. Jh. Vgl. TILLE, Übersicht S. 221.

Schon im J. 1266 war die Kirche in Wingardin im Besitz des Klosters Münstereifel (GÜNTHER, Cod. dipl. II, Nr. 224), im Liber valoris um 1300 wird sie dagegen nicht erwähnt. Dem 14. Jh. entstammen die ältesten Teile der Kirche, Turm und Chor. Im 17. und 18. Jh. wurde das Langhaus teils umgebaut, teils neugebaut. Das Stift Münstereifel war bis zum Ausgang des 18. Jh. im Besitz des Patronatsrechtes (DUMONT, Descriptio p. 23). Geschichte

Zweischiffiger schmuckloser Bruchsteinbau mit rechteckigem Chorhaus und vorgelagertem Westturm, im Lichten 17 m lang, 10 m breit. Beschreibung

Der einfache Bruchsteinturm zeigt in den unteren Geschossen nur schmale Lichtscharten, in der Glockenstube je ein einfaches Zinnenfenster mit seitlichen Konsolen; achtseitige geschieferte Pyramide mit zierlichem gothischen Kreuz aus Schmiedeeisen. An der Westwand neben dem Turm ist ein römischer Inschriftstein eingemauert (BRAMBACH, C. J. Rh. Nr. 537. — OVERBECK, Die römische Villa bei Weingarten, a. a. O. S. 5. — EICK, a. a. O. S. 83).

Das Langhaus schmucklos, von den drei Fenstern der Südseite eines noch mit der einfachen spitzbogigen Hausteinumrahmung; ein entsprechendes Fenster in der Ostwand des Chores. Seitlich vom Chor, anstossend an das Seitenschiff, ein kleiner Sakristeibau.

Das Innere ist flach gedeckt, die Scheidemauer mit drei einfachen rundbogigen Durchbrechungen. Das Chorhaus, mit einem gratigen Kreuzgewölbe, öffnet sich zum Langhaus in einem einfachen Spitzbogen.

Kathol. Pfarrkirche Glocken

Von den drei Glocken die grösste von 1649, die zweite von 1477, die kleinste von 1348; sie tragen die Inschriften:

1. S. MARIA HISCHEN ICH, ZUR EHRE GOTTES UND H. CREUTZ UND S. SEBASTIANI BRUDERSCHAFT DIENEN ICH; OPE HUBERTI MOLITORIS DE METERNICH, SCABINI IN ARLOF, ET MARIAE QUONDAM, NUNC APOLLONIAE CONJUGIS, EX SECUNDA PRIMA FACTA SUM ANNO 1649, CLAUDI. LAMIRAL ME FECIT.

2. MARIA HEIS ICH, IN DIE EIR GOTZ LUDEN ICH, SENT CRISANT IND DARIE, STEMT HIE BII, NU IS DER GOEDER NAMEN DRI. DEN LEVENTICHEN ROFEN, DIE DODEN BESCHRIEN WIR. ANNO DOMINI MCCCCLXXVII.

3. IN HONORE SANCTE CRUXCIS, ANNO DOMINI MCCCXLVIII.

Fachwerkhaus

Fig. 84. Weingarten. Fachwerkhaus vom J. 1659.

Fachwerkhaus vom J. 1659 im Besitz der Witwe Flink (Fig. 84). Kleines zweigeschossiges Haus von zwei Fensterachsen; das Obergeschoss, auf mit rohen Masken geschnitzten Balkenköpfen vorkragend, zeigt auf den Eckpfosten ein Schuppenmuster, auf der Schwelle ein Rosettenband; die Schwelle an den Enden von zwei hockenden Figürchen getragen. Die grossen Querbinder des Hauses werden im Obergeschoss an der Vorderseite sichtbar. Die Streben unter den Fenstern des Obergeschosses sind geschweift und zeigen seitliche Ansätze. Die Fenster im Obergeschoss, ein zweiteiliges und ein dreiteiliges, sind in der alten Form erhalten, diejenigen im Erdgeschoss später verändert. Die Putzflächen zwischen den jetzt braun angestrichenen Balken mit den verschiedenartigsten, zum Teil gut erhaltenen Putzritzungen, Quaderung, geometrischen Mustern, Blumentöpfen oder Rankenwerk. Über der Hausthür in zwei Kränzen die Jahreszahl 1659.

Bruchsteinhaus gegenüber der Pfarrkirche. Einfacher dreiachsiger Bau von zwei Geschossen mit einem grossen Thorweg und zwei Doppelfenstern im Erdgeschoss aus dem Anfang des 18. Jh. An der Hofseite liegt neben dem Thorweg ein kleiner malerischer Vorbau (Fig. 85) mit der Treppe zur Hausthür und dem Kellereingang; über der offenen Halle mit Holzstützen ein Erkerbau in Fachwerk mit einem kleinen Fenster; er ist abgeschlossen mit einem geschweiften Giebel und zierlicher balusterförmiger geschieferter Dachspitze mit Wetterfahne. Auf der Schwelle des Oberbaues Bruchsteinhaus

Fig. 85. Weingarten. Hofansicht des Hauses gegenüber der Pfarrkirche.

die Inschrift: „ERBAUT DURCH EBERHART SCHMID UND BARBARA KESELS, ANNO 1710, DEN 7. APPRILI. — DIESER BAU STEHET IN GOTTES HANDT, GOTT BEHEUT MICH FUR FEUR UND BRAND." [R.]

WICHTERICH.

KATHOLISCHE PFARRKIRCHE (s. t. s. Joannis Bapt.). BINTERIM und MOOREN, E. K. I, S. 362. Kathol. Pfarrkirche

Handschriftl. Qu. Im Pfarrarchiv: Gerichts- und Verwaltungsakten des 18. Jh. Vgl. TILLE, Übersicht, S. 231.

Kathol. Pfarrkirche Geschichte

Die Kirche war schon im J. 866 im Besitz des Klosters Prüm (Mittelrh. Urkundenbuch I, Nr. 105), im J. 1086 Eigentum des Stiftes Münstereifel, einer Gründung von

Fig. 89. Wichterich.
Ansicht der katholischen Pfarrkirche vor dem Umbau.

Prüm (GÜNTHER, Cod. dipl. I, S. 151). Der noch bestehende Bau stammt aus dem 12. Jh. Auch im Liber valoris um 1300 wird die Kirche erwähnt. Im J. 1690 be-

schädigte ein Brand die Kirche, darauf wurden wahrscheinlich die jetzigen Holzgewölbe eingebaut; am Ende des 18. Jh. wurde infolge eines Orkans der Neubau des Obergeschosses des Turmes notwendig. Eine letzte Wiederherstellung fand 1895 durch den Architekt *Bilger* aus Euskirchen, statt; dabei wurde an Stelle der romanischen Apsis des südlichen Seitenschiffs ein Querhausflügel errichtet und die Sakristei vergrössert. Kathol. Pfarrkirche

Dreischiffige romanische Anlage in Bruchsteinmauerwerk mit kräftigem vorgelagertem Westturm, im Lichten 27 m lang und 13 m breit (Ansicht Fig. 86, Grundriss Fig. 87). Beschreibung

Der Turm hat an der Westseite ein einfaches, gut erhaltenes Portal des 12. Jh. (Fig. 86); die rechteckige Öffnung schliesst mit einem breiten, von zwei Entlastungsplatten überdeckten Sturz, das Tympanon mit seinen breiten Bogenflächen ist von einem rechteckigen, mit einem niedrigen Giebelfeld überdeckten Rahmen eingefasst. Die durchweg sehr einfache und spärliche Profilierung weist auf die Mitte des 12. Jh. hin. Der Oberbau des Turmes, zum Teil aus dem 18. Jh., ist vollkommen schmucklos, die Glockenstube in Backstein mit je zwei Rundbogenfenstern; achtseitige geschieferte Haube.

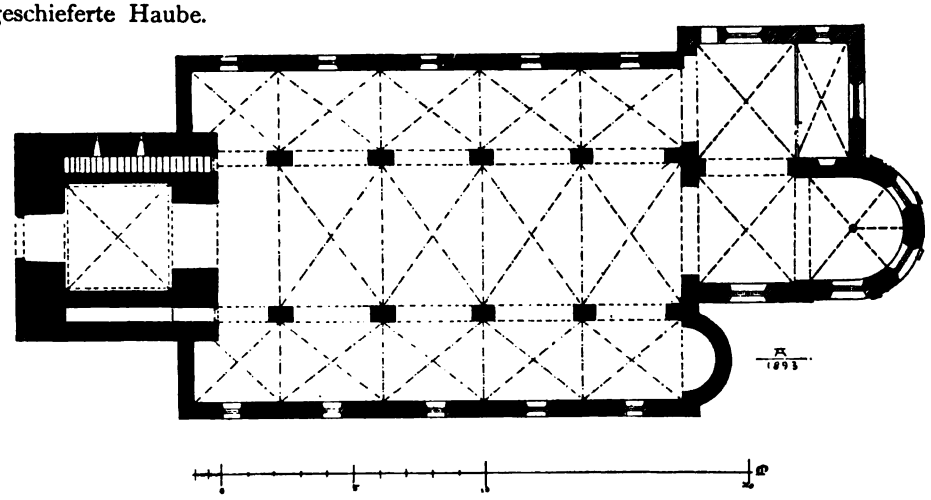

Fig. 87. Wichterich. Grundriss der katholischen Pfarrkirche vor dem Umbau.

Die Turmhalle mit einfachem Kreuzgewölbe; zwei Treppen führen in der Nord- und Südmauer von den Laibungen der Scheidemauern in das Obergeschoss empor, hier kräftige Eckdienste mit ornamentierten Würfelkapitälen und den Ansätzen eines Kreuzgewölbes. Eine Treppe in der Ostmauer führt in die weiteren Geschosse.

Das Äussere des Langhauses ist ganz schlicht; die Seitenschiffe und der Obergadem haben regelmässig auf die fünf Joche des Langhauses verteilte Rundbogenfenster. Die Apsis, die ziemlich stark über das Chorquadrat hinaus verlängert ist, zeigt im Unterbau noch die Reste einer einfachen Lisenengliederung, die durch die Anlage von drei gothischen Masswerkfenstern im 14. Jh. verdrängt wurde. Von den Seitenschiffen schloss das südliche bis zu dem Erweiterungsbau von 1895 mit einer kleinen fensterlosen Apsis ab; an das nördliche Seitenschiff anstossend ein einfacher rechteckiger Sakristeibau mit ungegliederten Spitzbogenfenstern und gratigem Kreuzgewölbe, 1895 erweitert. Am nördlichen Seitenschiff aussen eine vermauerte, im Eselsrücken geschlossene Thür von 1593 mit der Inschrift: „PS. 28. ET IN TEMPLO EIUS OMNES DICENT GLORIAM. MDVIIC."

Kathol. Pfarrkirche Inneres

Im Inneren die Scheidemauern mit rechteckigen Pfeilern und Rundbogen, daran ganz einfache, gradlinige Gesimse; Mittelschiff und Seitenschiffe mit hölzernen gothisierenden Rippengewölben, auf breiten Barockkonsolen ruhend, aus der Zeit um 1700; nur in dem östlichen Joch des südlichen Seitenschiffes ein einfaches Rippengewölbe des 16. Jh. Über dem Holzgewölbe des Mittelschiffs noch die Ansätze der alten Balkendecke.

Das Chorquadrat hat ein gratiges Kreuzgewölbe, der Chor selbst ein einfaches Rippengewölbe des 14. Jh. mit hängendem Schlufsstein. Der nördliche Querhausflügel mit Kreuzgewölbe von wulstigem Rippenprofil aus dem 14. Jh.

Ausstattung

An einem Pfeiler im Mittelschiff Grabplatte von blauem Schieferstein, 90 cm breit, 2 m hoch, aus dem Anfang des 17. Jh.; oben ein Rundmedaillon mit dem Allianzwappen Schall von Bell und Vrimersheim, darunter in dem rundbogigen Mittelfeld der Gekreuzigte mit den knieenden Verstorbenen zu beiden Seiten, unten die Inschriften: „ANNO 1611, DEN 9 MAIJ, STARB DER WOLEDLER UND ERENFESTER GOTTERT SCHALL VON BELL ZU MULLHEM, GOT GNADE. — ANNO 16 . . DE . . . . DIE WOLEDLE UND EHERENTREICHE CATHARINA VON FRIMERSHEM.“ Das Sterbedatum der Frau ist nicht ausgefüllt, zu beiden Seiten je acht Ahnenwappen übereinander, links Schall von Bell, Gymnich, Aldenrath, Buschfeld, Hocherbach, Kinzweiler, Steprath; rechts Vrimersheim, Holtmülen, Horrich, Brochhausen, Efferen gen. Hall, Bongart, Zweiffel (oder Wevorden), Beissel von Gymnich.

Taufstein des 12. Jh. aus Blaustein, 90 cm hoch; das breite Becken mit vier Eckköpfen, in den Seitenfeldern symmetrisches Blattwerk mit Blütenknospen auf gerautem Grund. Der runde Schaft mit vier Ecksäulchen und die Fussplatte mit Eckblättern sind ursprünglich (vgl. Kunstdenkmäler des Kr. Kempen, S. 16).

Glocken

Die drei Glocken tragen die Inschriften:

1. ANNO MILLENO CCCCV TRINO ANNO SUM NATA, SUM ET MARIA VOCATA, LAUDEM BAPTISTA CAMPANA TIBI CANIT ISTA. DEFUNCTOS PLORO, TERO FULGURA, FESTA DECORO, DUISTERWALT JAN FECIT ME FESTO BARTHOLOMEI (1415, 24. August).

2. ANNO DOMINI MARIA MCCCCXLIII (so) HEISCHEN ICH, DI BOECE WEDER VERDRIBEN ICH, MEITER (so) AILF IND TEIL GUICCEN MICH (1443).

3. WIR VILLENS GODE GETRIUE IND GEISSE DE KLOCK IN ERE UNSER . . . . FRAWE, ANA HEISSE ICH, D . . ERE GODS LUDE ICH (15. Jh.). [R.]

WISSKIRCHEN.

Kathol. Pfarrkirche

KATHOLISCHE PFARRKIRCHE (s. t. s. Medardi). BINTERIM und MOOREN, E. K. I, S. 363; II, S. 206. — SCHANNAT-BAERSCH, Eiflia illustrata III, 1, S. 163. — Ann. h. V. N. XIII, S. 287; XXXV, S. 48.

Handschriftl. Qu. Im Pfarrarchiv: Rentenverzeichnis und Stiftungsurkunden des 18. Jh. Vgl. TILLE, Übersicht S. 231.

Geschichte

Im J. 1181 wird die Abtei Siegburg im Besitz der Kirche in Wisskirchen bestätigt, 1255 inkorporiert Erzbischof Konrad von Hochstaden die Kirche ausdrücklich der Abtei Siegburg (LACOMBLET, U.B. I, Nr. 421, 478; II, Nr. 415). Auch im Liber valoris um 1300 wird die Kirche erwähnt. Die Designatio pastoratum vom J. 1676 nennt im Gegensatz zu dem jetzigen Patron den h. Martinus. Nach der Veräusserung der Herrschaft Euenheim-Wisskirchen (s. o. S. 35) im J. 1752 blieb das Patronat der Kirche strittig.

Kathol. Pfarrkirche

Von der ältesten Kirchenanlage sind Reste nicht erhalten; der Chor der jetzigen Kirche ist ein Bau aus dem Anfang des 16. Jh,, das Langhaus entstand im 18. Jh., der Westturm wurde erst im J. 1880 nach Plänen des Architekten *August Lange* in Köln errichtet.

Beschreibung

Einschiffiger Saalbau aus Bruchsteinmauerwerk mit rechteckigem Chorhaus und vorgelagertem modernen Westturm, im Lichten 20,30 m lang, 7,30 m breit.

Chor und Langhaus sind im Äusseren vollkommen schmucklos, das Langhaus mit einfachen rundbogigen Fenstern.

Im Inneren hat der rechteckige Chor ein reiches Sterngewölbe von stark gekehltem Rippenprofil mit abgefasten Kanten; es ruht auf achtseitigen Eckdiensten und je einem entsprechenden Wanddienst an den Langseiten. Als Gewölbeanfänger dienen derbe, gedrungene Halbfiguren von Aposteln, ganz entsprechend den Gewölbeanfängern im Mittelschiff der katholischen Pfarrkirche in Euskirchen (s. o. S. 41).

Ausstattung

Zwei reich geschnitzte, mittelmässige Rokokoaltäre aus der zweiten Hälfte des 18. Jh.

Opferstock in Kerbschnitt-Technik mit reichem Eisenbeschlag, bez: „1708, FREDERICH ODENTHAL." [R.]

ZIEVEL.

Römische Funde

RÖMISCHE ANLAGEN UND FUNDE. Nordöstlich der Burg wurden um die Mitte des Jahrhunderts die Grundmauern einer grossen römischen Villa mit Hypokausten aufgedeckt, eine eingehendere Untersuchung jedoch nicht angestellt (EICK, Die römische Wasserleitung S. 75. — OVERBECK, Die römische Villa bei Weingarten, a. a. O. S. 4). Auch später, so noch 1894, ist man in nächster Umgebung des Hauses auf römische Überreste gestossen.

Burg

BURG. KATZFEY, Gesch. der Stadt Münstereifel II, S. 242. — Aachener Zs. VI, S. 140. — NOLL, Burg Zievel in der ‚Euskirchener Zeitung' 1893. — SCHANNAT-BAERSCH, Eiflia illustrata II, 2, S. 466; III, 1, S. 170. — STRANGE, Beiträge VIII, S. 70. — Graf VON MIRBACH, Territorialgeschichte I, S. 24. — FABRICIUS, Karte von 1789, S. 276, 299. — Verwaltungsbericht des Kr. Euskirchen 1898, S. 239.

Geschichte

Zievel war Sitz einer Jülichschen Unterherrschaft, die die Dörfer Lessenich und Rissdorf umfasste. Die Burg, die von Gelenius auf Claudius Civilis zurückgeführt wird, erscheint zuerst im J. 1107 als Allod im Besitz der Grafen von Limburg und stammt wahrscheinlich aus der Erbschaft der Edelherren von Hengebach, von denen Bruno von Hengebach mit Mechtildis von Limburg vermählt war. Bereits im J. 1169 wird ein Godefridus de Civele genannt, der mit der Abtei S. Maximin in Trier wegen des Patronates der Pfarrkirche in Lessenich (s. o. S. 130) im Streit liegt. Dann erscheint Zievel wieder um 1190 unter den Gütererwerbungen des Kölner Erzbischofs Philipp von Heinsberg (Mitteilungen aus dem Stadtarchiv zu Köln XII, S. 64).

Im J. 1234 war Zievel als freie Herrschaft im Besitz einer Linie der Edelherren von Daun, die in der Folgezeit auch den Namen von Zievel führten. Vor dem J. 1390 kam Zievel an Johann Schmeich von Lissingen; um diese Zeit scheint man mit dem Neubau der Burg begonnen zu haben, der um die Mitte des 15. Jh. im wesentlichen in seiner jetzigen Gestalt vollendet war. Nach dem Tode des Andreas Schmeich (vor 1440) fiel die Burg an seine beiden Schwestern, die mit Werner

Burg

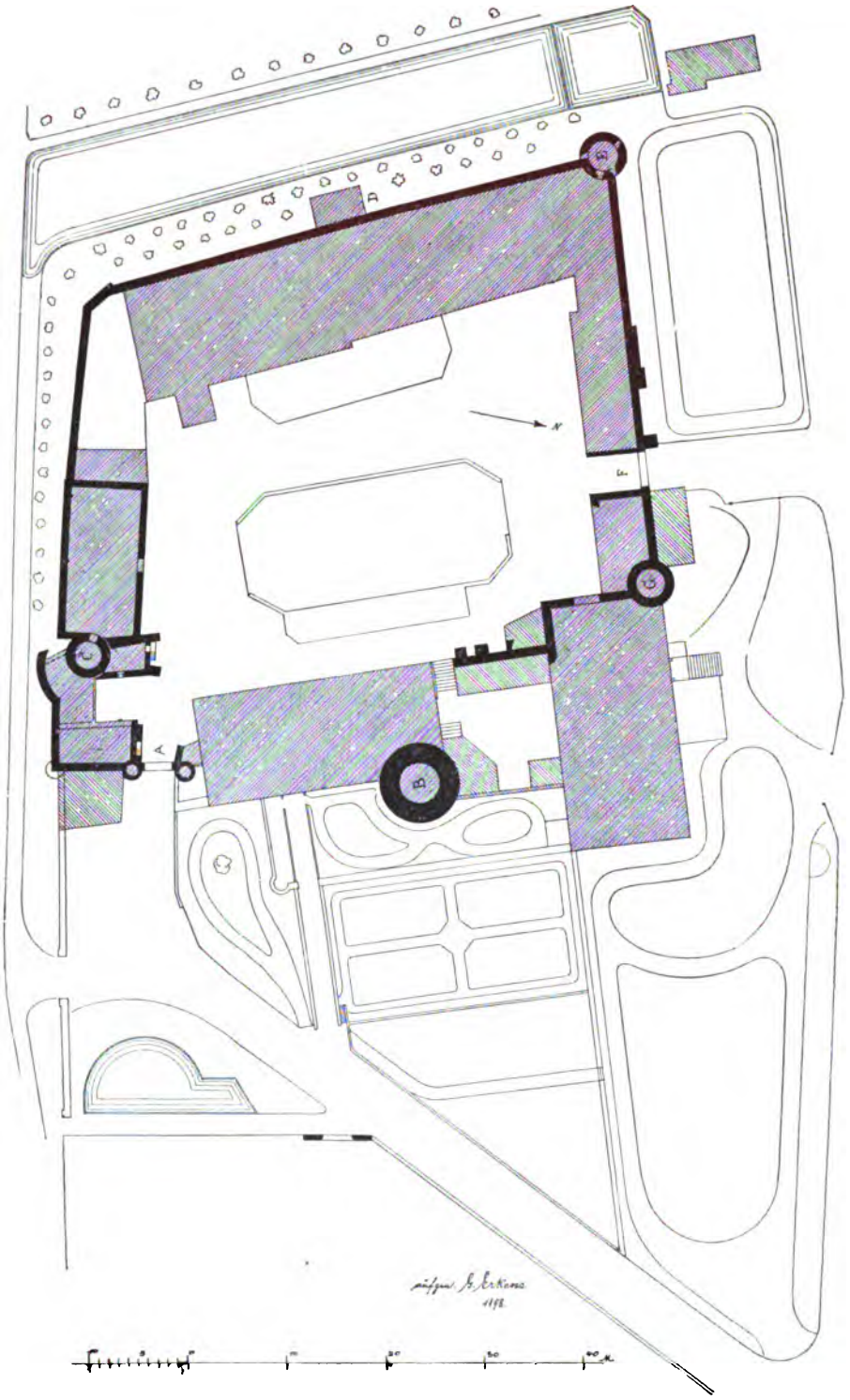

Fig. 88. Burg Zievel. Grundriss.

von Vlatten und Rolmann von Geisbusch verheiratet waren. Rolmann, der 1457 eine Hälfte von Zievel innehatte, später aber wahrscheinlich den ganzen Besitz erwarb, vertauschte 1479 Burg Zievel an Karl von Metternich zu Sommersberg (Aachener Zs. VI, S. 142); diese Familie besass die Burg bis zur Mitte des 17. Jh. Burg

Nach dem Tode Hartards von Metternich, der keine Söhne hinterliess, kam es zu einer Teilung Zievels zwischen Ferdinand von Frenz und Johann Nikolaus Schenk



Fig. 89. Burg Zievel. Ansicht des Hauptthores.

von Schmidburg; wahrscheinlich infolge dieser Teilung entstand das Wohnhaus vom J. 1661 an der Nordecke der Burg. In der Folgezeit gestalten sich die Besitzverhältnisse sehr kompliziert, der Schmidburgsche Anteil bestand wohl nur in Grundbesitz und wurde wahrscheinlich im Anfang dieses Jahrhunderts parzelliert. Die Burg selbst kam noch im 17. Jh. an die von Metternich-Müllenarck; nach dem Tode des letzten aus diesem Geschlecht (1754) entspannen sich eine Reihe von Prozessen um Zievel. Der Besitz fiel durch eine Entscheidung vom J. 1783 an Maria Anna Sophia von Metternich, seit 1790 vermählt mit Sigismund von Roth. Die von Roth

Burg

und von Dorth verkauften Zievel im J. 1822 an Hieronymus Krewel, dessen Vorfahren schon 1766 das Gut gepachtet hatten. Die jetzigen Besitzer sind die Geschwister Krewel.

Beschreibung

Die Burganlage (Lageplan Fig. 88), auf einer leichten Anhöhe seitwärts vom Veythal frei gelegen, umschliesst ein fast quadratisches Terrain von etwa 65 m Seitenlänge; an der Westseite besteht der nasse Graben noch in seiner ganzen Länge, an der Nordseite nur noch ein kurzer Teil des ausgemauerten trockenen Grabens.

An der Ostseite sind im wesentlichen nur noch die Westecke mit dem Thorbau *A* und der Bergfrid *B* von der alten Anlage erhalten. An der Ecke liegt innerhalb des Mauerrings ein kleines rechteckiges Haus von zwei Geschossen, mannigfach verändert, nach aussen ist die Ecke in der Höhe des Obergeschosses durch einen kleinen runden Wehrerker gesichert, der auf grossen einfachen Steinkonsolen ausladet und durch ein kegelförmiges Dach aus Steinplatten abgedeckt ist. Es schliesst

Thorbau

sich gleich der Thorbau (Fig. 89) aus der Zeit um 1400 an, ein grosser spitzbogiger Thorbogen in Hausteinumrahmung mit den Rollen für die Zugbrücke, nach beiden

Fig. 90. Burg Zievel. Ansicht von Süden.

Seiten durch kleine Rundtürme gesichert, in deren massivem Mauerkern unten nur je eine Nische mit Schiefsscharte ausgespart ist. An der Innenseite führt eine schmale gemauerte Treppe zum Wehrgang über dem Thorbogen empor. Die ganze Aussenseite ist mit einer Reihe von schlanken, leider sehr stark verwitterten Sandsteinkonsolen besetzt, die auf giebelförmig gegeneinander gestellten Platten den Wehrgang tragen. Über dem Thorbogen und in der Mitte jeden Halbturmes sind die Bogen zwischen den Konsolen als Wurflöcher ausgebildet.

Bergfrid

Zwischen Thorbau und Bergfrid liegt an der Südseite das im J. 1828 erbaute schmucklose, zweigeschossige Wohnhaus, das zum Teil den Bergfrid umschliesst. Der Bergfrid *B*, ein mächtiger, sich gleichmässig verjüngender Rundturm von einem unteren Durchmesser von 8,5 m, hat in dem Erdgeschoss, zu dem ein späterer Durchbruch führt, bedeutende Mauerstärken. Das Innere ein glatter Schacht bis zur Höhe des Dachbodens des Wohnhauses; hier der alte Zugang, eine kleine spitzbogige Thür in Hausteinumrahmung; in dem oberen Teil des Bergfrides nur vereinzelte schmale Lichtspalten. Vor dem Wohnhaus und dem Bergfrid zieht sich eine breite aufgemauerte Terrasse hin mit Balustrade und einem kleinen runden Erkerausbau aus dem 17. Jh. am Südende.

Die Nordecke der Ostseite wird durch einen weit vorspringenden zweigeschossigen Wohnhausbau mit der Jahreszahl 1661 in Eisenankern eingenommen; der Bau, der ursprünglich ein hohes steiles Dach trug, ist durch einen Umbau im J. 1872 wesentlich verändert worden. An der Westseite dieses Baues ist ein Steinrelief des 17. Jh. mit dem Allianzwappen Metternich und Orsbeck eingelassen. Burg

Der an den drei übrigen Seiten vortrefflich erhaltene Mauerring gehört im wesentlichen dem 15. Jh. an; er ist durchweg in der Höhe von 6 bis 8 m erhalten und zeigt nur vereinzelte, noch der alten Anlage angehörende Scharten. An der Westseite liegt nahe dem Thorbau, an die Aussenmauer angebaut, ein jetzt als Stallung benutztes Wohnhaus, dessen Giebelseiten mit Staffelabschluss noch der gleichen Zeit wie die Mauern angehören, daran angelehnt ein schlanker, über die Umfassungsmauer weit hervorragender Rundturm *C*, oben mit Scharten und kleinen Fenstern versehen (Fig. 90). Er steht mit der Aussenmauer, die hier in einem Bogen dem Turm ausbiegt, nicht in Verbindung und ist vielleicht im Kern etwas älter als der Mauerring. Mauerring

Die Südwestecke ist jetzt einfach abgeschrägt mit vermauerter Bresche an Stelle eines vorspringenden Turmes. In der Mitte der Westseite springt ein rechteckiger Turm *D* mit unregelmässig verteilten Schiefsscharten vor, der jetzt in der Höhe der Mauerkrone mit einem einfachen Pultdach abgedeckt ist. Von dem an der Nordwestecke gelegenen schmalen Rundturm *E* ist nur noch ein kurzer Stumpf erhalten; im Unterbau zeigt er eine sorgfältigere Anlage mit einem von Hausteingesims abgedeckten Sockel.

Die Nordseite, die von Fachwerkbauten überdeckt ist und ein später angelegtes Thor *F* zum Wirtschaftshof enthält, ist mehrfach durch spätere Stützpfeiler gesichert; sie endet in einem nur noch in halber Höhe erhaltenen und mit einem Pultdach versehenen Rundturm *G*, der zum grössten Teil in das Wohnhaus vom J. 1661 verbaut ist.

Im Inneren des Hofes ist die Mauer an allen Seiten von Wirtschaftsgebäuden bedeckt, von denen nur die an der Südmauer zum kleinen Teil älteren Ursprungs sind; bei den neueren Anbauten ist in der Regel auch die Mauerkrone verändert, teils ein wenig erhöht, teils ein wenig abgetragen worden. Sonst ist hier nur noch die in der Flucht des Herrenhauses sich erstreckende Böschungsmauer hinter dem Bergfrid älteren Ursprungs.

Vor der Südseite der Burg ein grosser Garten mit steinernem Thor vom J. 1628; die Pfeiler mit abgeschrägten Ecken und reichem Bandwerkschmuck, der Rundbogen mit entsprechenden Motiven; auf dem Gesims die Inschrift: ICH BEIN DIE AUFERSTEHUNG UND DAS LEBEN, WER AN MICH GLAUB, DER LEB, OP ER GLICH STIRB. JOHANN. AM 10. ANNO DOMINI 1628. H. H. V. M. M. V. O. (Heinrich Hartard von Metternich, Maria von Orsbeck.) Links und rechts von dem Bogen die Wappen Metternich und Orsbeck. Vielleicht sind Thor und Wappen Reste des alten, 1828 niedergelegten Herrenhauses. Thor v. J. 1628

An der Südecke des Gartens eine einfache kleine Kapelle des 17. bis 18. Jh. mit geschweiftem Schieferdach; ursprünglich nach aussen geöffnet, jetzt zu einem Gartenhäuschen umgeändert. Kapelle

Im Besitz der Geschwister Krewel: Geflochtenes Band und Armring aus Gold, der Rest des grossen Goldfundes von Enzen (s. o. S. 31). Beiblatt zur Köln. Zeitung v. 11. Februar 1838. — BROIX, Das altberühmte Tolbiacum, S. 15. — FREUDENBERG, Der alte Goldfund zu Enzen, B. J. XXV, S. 122 mit Abbild. — Goldfund aus Enzen

Burg

Aachener Zs. VIII, S. 297. — STEINHAUSEN, Gesch. von Enzen im Euskirchener Wochenblatt 1863. — BRAMBACH, C. J. Rh. Nr. 536.

Um das Jahr 1663 fand der Pächter Gilles bei dem Neubau eines Hauses in dem Dorf Enzen einen steinernen Sarg, der ausser den Gebeinen angeblich eine Krone, Scepter, Beinschienen, Schwertgriff, ein geflochtenes Wehrgehänge und 28 Ringe, sämtlich aus Gold, enthielt; nach einer anderen Angabe lag auch das Haupt des Bestatteten in einer goldenen Schüssel. Der Verbleib des grössten Teiles des Fundes ist nicht aufgeklärt; erhalten blieben nur die beiden jetzt in Zievel befindlichen Stücke; auch über die Zeit, aus der der Fund stammt, ist eine vollkommene Klarheit nicht geschaffen. In der Regel bezeichnet man das Grab als das eines fränkischen Königs, der einfache, in Enzen noch erhaltene Steinsarg lässt einen Schluss nicht zu. Von den beiden noch erhaltenen Stücken ist das geflochtene Band zweifellos römisch, der gewundene Goldreif kann ebensowohl römisch, als auch fränkisch sein. Die beiden Fundstücke in Zievel kamen durch Erbschaft an verschiedene Mitglieder der Familie Walpott in Enzen, das Gehänge wieder durch Erbschaft an die Familie Krewel, die aus dem Nachlass des letzten Walpott in der 1. H. dieses Jahrhunderts den Armreif durch Kauf dazu erwarb.

Gehänge

Das Gehänge ist ein 16,5 cm langes und 1,3 cm breites, aus feinem Golddraht geflochtenes Band, die beiden Enden sind in flache Schuhe gefasst, auf denen in aufgelöteten Goldkügelchen die Inschrift: UTERE FELIX angebracht ist. An dem einen Ende hängt eine kleine Kette, an dem anderen zwei kleine Goldprismen, in welche Steine eingelassen waren, und ein Kettchen mit zwei geschliffenen Granaten. Ungefähr in der Mitte ist das Band von einem flachen Reif umzogen, von dem an beiden Seiten kleine Kettenenden ausgehen.

Armring

Der Armring zeigt die gewöhnliche Form eines aus einem starken Golddraht und einem Perlenstab gewundenen Reifens, dessen beide Enden in dünne Spitzen auslaufen, die zum Ineinanderhaken umgebogen sind.

Messkelch

Messkelch von vergoldetem Silber aus der 1. H. des 18. Jh., 27 cm hoch, von einer Stiftung der Herren von Metternich an die Kirche in Lessenich herrührend. Hoher geschweifter Fuss mit Rokokokartuschen, birnförmiger Knauf; die geschweifte Kuppe ist in durchbrochenes Bandwerk gefasst. Auf dem Fuss das gravierte Allianzwappen Metternich und Metternich-Bourscheid (Karl Kaspar v. Metternich, † 1738). Augsburger Beschauzeichen mit Jahresbuchstaben H, Meisterstempel S. D. [R.]

ZÜLPICH.

Litteratur

Itinerarium Belgicum, Köln 1587, p. 4. — Theatrum Europaeum IV, p. 804. — [EICHHOF], Historisch-geographische Beschreibung des Erzstifts Köln. Eine nützliche Beilage zu des Herrn C. R. BÜSCHINGS Erdbeschreibung, Frankfurt 1782, S. 88. — H. S. VAN ALPEN, Geschichte des fränkischen Rheinufers, Köln 1802, I, S. 62. — JOHANN SCHMIDT, Geographie und Geschichte des Herzogtums Berg, der Grafschaft Mark, des Ruhrdépartements, Krefeld 1804, S. 290. — Mercure du département de la Roer 1811, p. 528. — SCHANNAT-BAERSCH, Eiflia illustrata III, 1, 178. — ALOYS SCHREIBER, Anleitung, auf die nützlichste und genussvollste Art den Rhein von Schaffhausen bis Holland .... zu bereisen, Heidelberg 1816, S. 275. — Voyage fait en 1813 et 1814 dans le pays entre Meuse et Rhin, Paris 1818, p. 98. — J. A. DEMIAN, Geographisch-statistische Darstellung der deutschen Rheinlande, Coblenz 1820, S. 105.

Litteratur

— F. v. RESTORFF, Topographisch-statistische Beschreibung der Königl. preussischen Rheinprovinzen, Berlin 1830, S. 270. — Fz. XAVER BOOS, Eufalia VIII, S. 54. — J. GOTTFR. BROIX, Erinnerungen an das alte berühmte Tolbiacum, die jetzige Stadt Zülpich, mit Berücksichtigung der Umgegend, Neuss 1842. Vgl. dazu DÜNTZER i. d. B. J. I, S. 106. — H. DÜNTZER, Die Alemannenschlacht des Clodowig: B. J. III, S. 30. — NAGELSCHMITT, Zülpich unter römischer Herrschaft: Ann. h. V. N. XLIV, S. 123. — Ders., Zülpich in fränkischer Zeit: Ann. h. V. N. XLIV, S. 204. — KORTH, Ein Kampf um Zülpich im Sommer 1468: Ann. h. V. N. LII, S. 235. — H. REHM, Das Hochland der Eifel, Montjoie 1889, I, S. 79. — Die Weistümer bei GRIMM, Weistümer II, S. 707, 711, 715. — LACOMBLET, Archiv I, S. 245. — B. J. XLIV, S. 177, 181. Vgl. Verzeichnis der rheinischen Weistümer, 1883, S. 82. — Das Marktrecht von Zülpich: GRIMM, Weistümer VI, S. 680 und B. J. XLIV, S. 184. — Über die Urbare LAMPRECHT, Verzeichnis rheinischer Urbare, S. 46.

Handschriftl. Quellen

Handschriftl. Qu. Im Stadtarchiv: Urk. v. 1328 an (18 aus d. 14. u. 15. Jh., 20 aus d. 16. Jh., 6 aus d. 17. Jh.). — Schöffenprotokolle v. 1395—1789, Folioband in Holzdeckeln mit starken Schlössern, enthält Bl. 1 b eine Gebührenordnung für das Einsehen der Schöffenprotokolle (gedruckt im Korrespondenzblatt d. Wd. Zs. XVI, Sp. 137), Bl. 111 Bestimmungen über Rechtspflege, Marktpolizei, eheliches Güterrecht v. J. 1436 (gedruckt i. d. Ann. h. V. N. LXII, S. 205). — Ratsprotokolle, bez. Liber senatorius, 3 Bde. fol. von 1603—1700, 2 Bde. fol. 1714—1761. — Simpels — Rechnungsbuch der Stadt Zülpich 1722—1786, 1 Bd. fol. — Rechnungsbuch über die städtischen Einkombsten an widengewachs, weierpacht, zeitige einkombsten, accisen a. d. 17. Jh. — Wd. Zs. I, S. 405. Ausführlich TILLE, Übersicht S. 233 mit Regesten der Urkunden. Ders. i. Korrespondenzblatt d. Wd. Zs. XVI, S. 137.

Düsseldorf

Im Staatsarchiv zu Düsseldorf: Urkunden und Akten des kölnischen Amtes Zülpich v. 16.—18. Jh. (Köln, Abteilung Gerichte und Ämter). — Akten über die verschiedenen Pfandverschreibungen (in dem ehemaligen Landesarchiv von Jülich-Berg). Vgl. ILGEN, Rheinisches Archiv S. 24.

München

In der Königlichen Staatsbibliothek zu München: In der Redinghovenschen Sammlung, Cod. germ. 2213, Bd. VI, Bl. 386, Extrakt aus einem alten bei der Kantzley erfindtlichen Buch intitulirt Berichtung von Zülpge. — Auszüge aus dem Schöffenlagerbuch. Bl. 393, Spicilegium in Tolbiacum Ubiorum oppidum per HENRICUM ROSTIUM virum consularem pro suo erga patriam et filios amore confectum MDCII, Chronik der Stadt von den ältesten Zeiten an, mit einer Reihe von Auszügen.

Köln

Im Stadtarchiv zu Köln: Annales Tulpiacenses ab anno 1635 usque ad annum 1781 epilogatae, Hs. d. 17. u. 18. Jh. Vgl. Mitteilungen a. d. Stadtarchiv zu Köln XX, S. 73.

Römische u. fränkische Funde

RÖMISCHE UND FRÄNKISCHE ANLAGEN UND FUNDE. SCHANNAT-BAERSCH, Eiflia ill. III, 1, S. 179. — SCHMIDT i. d. B. J. XXXI, S. 44. — BROIX, S. 6—22. — H. NAGELSCHMITT, Zülpich unter römischer Herrschaft: Ann. h. V. N. XLIV, S. 123. — VON VEITH i. d. B. J. LXXV, S. 9.

Zülpich (Tolbiacum) wird schon im J. 70 n. Chr. von Tacitus erwähnt (TACITUS, Hist. IV, 79). Der Ort lag an der Grenze des Ubierlandes und stiess an das Gebiet der Sunucer (TH. BERGK i. d. B. J. LVII, S. 23, Anm. 4). Hier wird während des Bataveraufstandes die beste, aus Chauken und Friesen bestehende Kohorte des Claudius Civilis meuchlings niedergemetzelt.

Römische Bauten

NAGELSCHMITT nimmt an, dass schon damals ein Kastell in Tolbiacum bestanden habe, viereckig, von Norden nach Süden 139 m, von Westen nach Osten

Römische und fränkische Funde

160 m lang, auf einer Anhöhe im südwestlichen Teil der jetzigen Stadt gelegen, um den Mühlenberg. Die von NAGELSCHMITT erwähnten Reste der Befestigungsmauern (vor allem ein Turm in der Mitte der Südmauer) sind nicht nachweisbar oder schwerlich römisch. Doch beweisen massenhafte Funde römischer Ziegel auf dem Mühlenberge und verschiedene sehr starke Fundamente (1884 beim Bau der Vikariehäuser, 1885 bei der Anlage eines Brunnens vor der Kirche aufgedeckt) die Errichtung grösserer römischer Gebäude an dieser Stelle. Nach späterer Tradition stand an der Stelle der Kirche, die früher dem h. Michael geweiht war, ein Marstempel.

Eine grössere Anlage ist im J. 1854 vor dem Münsterthor aufgedeckt worden. Etwa 60 m vor der südlichen Stadtmauer liegt ein 85 m langes und 40 m breites Gartenterrain, auf dem Fundamente von Gebäuden, Brunnen, eine grosse Anzahl von Säulenfragmenten, Kapitälen, Sockeln nebst Einzelfunden in Bronze und Thon aufgedeckt wurden, vor allem aber eine 30 m lange, von Westen nach Osten laufende Mauer aus römischen Ziegelsteinen, drei den Aufanischen Matronen gewidmete Altäre und ein den Quadrubien gewidmeter Votivstein. Die Hauptfunde gelangten an das Provinzialmuseum in Bonn. Im J. 1881 wurde die Mauer wieder blosgelegt, damals wurden 12 Karren voll Schutt mit römischen Stein- und Ziegelbrocken abgefahren, ausserdem weitere Inschriften gefunden. Nach der Annahme NAGELSCHMITTS bestand hier eine offene Tempelhalle, mit einer Säulenstellung vor einer Längsmauer, die Hauptkultstätte der Aufanischen Matronen (Ann. h. V. N. XLIV, S. 132).

Um Zülpich herum wurden wiederholt Fundamente aufgedeckt wie Einzelfunde gemacht, die auf eine Reihe von Villen schliessen lassen, die Tolbiacum im Halbkreis umgaben, so in Hoven (vgl. oben S. 86), in Floren die Überreste einer Badevorrichtung, zwischen Zülpich und Geich Fundamente von Landhäusern in Verbindung mit Badevorrichtungen. Wasserleitungen verschiedener Art wurden auch innerhalb Zülpich selbst aufgedeckt, so unterhalb der neuen Vikariegebäude ein Kanal aus roten Sandsteinplatten und innerhalb der Burg römische Thonröhren; in Geich selbst grossartige Substruktionen von Gebäuden (B. J. XXII, S. 131). HENRICUS ROSTIUS berichtet in seiner handschriftlichen Chronik Zülpichs v. J. 1602 wiederholt von solchen Resten (München, Staatsbibliothek, Cod. germ. 2213, Redinghovensche Sammlung Bd. VI) Bl. 393: ... ut rudera extra muros indicant, quondam ut amplum, nunc vero in tenue redactum Ubiorum oppidum. — Bl. 396 v.: praesidium Romanorum, quod structura cuius ruinae etiam nunc extant, quam mirandam quondam vetustatem reverunt, et numismata bigata et quadrigata quam in sepulcris et inter arandum ibidem ab agricolis ..... untur ethnicae antiquitatis vera iudicia, clare demonstrant.

Grabfunde

Spätrömische oder fränkische Gräber wurden 1854 an der nördlichen Seite des Marktes nach dem Weierthor zu gefunden; die Steinsärge waren aus gespaltenen Matronensteinen gebildet (ausführlich A. EICK i. d. B. J. XXIII, S. 61), den Cuchinehischen und den Vesunianehischen Matronen gewidmet; die Inschriftsteine gelangten in das Provinzialmuseum zu Bonn (BRAMBACH, C. J. Rh., Nr. 541—545). Wichtige Einzelfunde, Thongefässe, Eiseninstrumente, die Bronzespitze eines Stabes mit der Büste der Minerva, dabei auch zwei Münzen des Trajan wurden 1875 bei der Kolterschen Fabrik in der Nähe des Bahnhofes an der rechten Seite der Römerstrasse gemacht (PICKS Ms. I, S. 188).

In der Ziegelei der Geschwister Bank an der Römerstrasse wurden 1898 fränkische Gräber entdeckt; die dort gefundenen Waffen, Langschwerter, Kurzschwerter, Schildbuckel, Lanzenspitzen gelangten in das Provinzialmuseum zu Bonn (KLEIN i. d. B. J. CII, S. 193).

Römische und fränkische Funde Inschriftsteine

Zülpich ist seit dem Beginn dieses Jahrhunderts ein Hauptfundort für römische Inschriftsteine; vor allem Matronensteine sind in grosser Zahl hier gefunden. Die älteren hier gefundenen Inschriften kamen in das Museum zu Mannheim, die späteren in das Provinzialmuseum zu Bonn. Eine Anzahl von Inschriften waren in dem frühmittelalterlichen Vorbau vor der Kirche, dem sog. Paradies, eingebaut, sie kamen in den 3oer Jahren zum Vorschein (Rheinische Provinzialblätter 1836, S. 128. — BROIX, S. 11. — SCHANNAT-BAERSCH, III, 1, S. 180). Die erhaltenen (jetzt im Pfarrhof) verzeichnet bei BRAMBACH, C. J. Rh. Nr. 538—539).

Weitere Inschriften bei BRAMBACH, C. J. Rh. Nr. 540, 546—548. — NAGELSCHMITT i. d. Ann. h. V. N. XLIV, S. 126, 130. — B. J. I, S. 116; III, S. 196; V, S. 341; XII, S. 44; XIX, S. 82; XX, S. 126; XXII, S. 131; XXIII, S. 61; XXVIII, S. 106; XXXIII, S. 192; XLVII, S. 157; XC, S. 42. — EICK, Römische Wasserleitung, S. 89. Die Matronensteine besonders bei IHM, Der Mutter- oder Matronenkultus in seinen Denkmälern; B. J. LXXXIII, S. 142, Nr. 255—267.

Römerstrassen

Zülpich ist der Kreuzungspunkt zweier der wichtigsten Römerstrassen. Nach Osten führt direkt auf Köln zu, an Lechenich vorüber, der noch heute unter dem Namen die Römerstrasse bekannte und gangbare Strassenzug. (Vgl. B. J. III, S. 99; XX, S. 126; XXIII, S. 81. Vgl. oben S. 1, 114. Ausführlich SCHMIDT i. d. B. J. XXXI, S. 43. — Ann. h. V. N. XLIV, S. 127). Der Verfasser des Voyage fait en 1813 et 1814 dans le pays entre Meuse et Rhin, Paris 1818 beschreibt sie p. 98 als une voie romaine très-bien conservée sur une longue étendue; elle n'a guère que dix-huit pieds de large; son encaissement est très-bombé, et l'on dirait un massif dont la drofondeur doit être grande; car à peine y pousse-t-il ça et là quelques herbes. Diese Strasse ist eine der ältesten und von allen rheinischen heute die besterhaltene

Eine zweite Strasse lief in nordöstlicher Richtung auf Neuss zu — es ist die im ganzen Gebiet des Kreises Bergheim erhaltene Hauptrömerstrasse (Kunstdenkmäler d. Kr. Bergheim, S. 1). Diese Strasse findet ihre Fortsetzung über Marmagen und Jünkerath nach Trier, während die erste über Bürvenich auf Reims zuführt (ausführlich über sie v. VEITH i. d. B. J. LXXV, S. 3). Eine dritte Strasse endlich verbindet direkt Zülpich mit Billig (vgl. oben S. 21).

Zu den Strassenzügen im übrigen noch zu vergleichen BROIX, a. a. O. S. 9. — B. J. LXVII, S. 65; LXXIII, S. 5; LXXVIII, S. 3; LXXIX, S. 12.

Kathol. Pfarrkirche

EHEMALIGE PROBSTEIKIRCHE, jetzige KATHOLISCHE PFARRKIRCHE (s. t. s. Petri).

Litteratur

SCHANNAT-BAERSCH, Eiflia illustrata III, 1, S. 183. — BROIX, a. a. O. S. 59. — KUGLER, Kleine Schriften zur Kunstgeschichte II, S. 193. — LOTZ, Kunsttopographie Deutschlands I, S. 651. — OTTE, Geschichte der romanischen Baukunst, S. 111. — Ders., Handbuch der kirchlichen Kunstarchäologie II, S. 93. — Korrespondenzblatt d. Gesamtvereins der deutschen Geschichts- u. Altertumsvereine XII, S. 79. — Studien und Mitteilungen aus dem Benediktiner- und Cistercienserorden IX, S. 464. — NAGELSCHMITT i. d. Ann, h. V. N. XLIV, S. 135. — BINTERIM und MOOREN, E. K. I, S. 346. — SCHORN, Eiflia sacra I, S. 567, 684 ff. — Über die Restauration: Staatsanzeiger für Württemberg 1880, Nr. 190.

Handschriftl. Quellen

Handschriftl. Qu. Im Pfarrarchiv: 34 Urk. v. 1206 an: 1 a. d. 13. Jh., 12 a. d. 14. Jh., 13 a. d. 15. Jh. — Kopiar mit 116 Urk. v. 1393—1507, Hs. v. Anf. d. 16. Jh., 120 Bl. — Rhentbuch der pfarrkirchen ad S. Petrum in Zulpich, iudicialiter renovirt im jahr 1770, 1 Bd. fol. — Liber redituum v. J. 1758. — Directorium ecclesiae primariae divi Petri intra Tulpetum 1755. — Sammelband v. J. 1734, ent-

Kathol. Pfarrkirche

haltend die Weizenrenten aus Rövenich. Darin: Fundatio praepositurae Tolbiacensis a. 1124 und die Bestätigungen und Privilegien d. J. 1131, 1143, 1213, 1248. — Prothocollum synodale ecclesiae matricis S. Petri Tolbiacensis, begonnen 1639, geführt bis 1711. — Proponenda in materiali visitatione ecclesiae S. Petri Tulpetensis v. 1754, darin verschiedene Inventare. — Ausführlich TILLE, Übersicht S. 235 mit Regesten der Urkunden und Angabe der weiteren Archivalien.

Im Stadtarchiv zu Köln: In den Farragines des GELENIUS: Über die Christianität von Zülpich: Bd. XXIV, Bl. 203. Über das Dekanat: Bd. IX, Bl. 21.

Geschichte

Eine ältere Kirche, der Tradition nach dem h. Michael geweiht, bestand wahrscheinlich schon in den ersten christlichen Jahrhunderten, doch ging sie wohl bei der grossen Zerstörung Zülpichs durch die Normannen im J. 881 mit zu Grunde (Ann. h. V. N. I, S. 20). Wahrscheinlich befand sich in ihr der Altar der hh. Chrysanthus



Fig. 91. Zülpich. Südansicht der katholischen Pfarrkirche.

und Daria, den Wandalbert von Prüm in seinem Martyrologium schon 848 erwähnt (D'ACHERY, Spiceligium veterum aliquot scriptorum V, p. 336. — FLOSS i. d. Ann. h. V. N. XX, S. 97).

In der 1. H. des 11. Jh. fand ein Neubau der Kirche in stattlichen Dimensionen statt; der Chor mit der unter ihm gelegenen Krypta stammt noch von dieser Anlage.

Im J. 1064 wurde der Benediktinerabtei zu Siegburg von Erzbischof Anno II. der Zehnte in Zülpich geschenkt, der vordem in den Händen des Grafen Sicco gelegen hatte (Urk. bei LACOMBLET, UB. I, Nr. 202 u. 203. Vgl. auch Nr. 228 u. 278). Erzbischof Anno II. (1056—1075) fügte im Süden an den Chor die Annokapelle an und erweiterte unter ihr die Krypta.

Eine eigentliche klösterliche Niederlassung wurde erst 60 Jahre später errichtet. Im J. 1124 stiftete der Erzbischof Friedrich I. eine Probstei in Zülpich und versetzt dahin Brüder aus der Benediktinerabtei zu Siegburg. Er übergiebt ihr die Kirche und sein bischöfliches Haus (in parochiali ecclesia . . . contradita eis domo episcopali, que ipsi adherebat ecclesie: LACOMBLET, UB. I, Nr. 299). Die Probstei erscheint in den

Kathol. Pfarrkirche

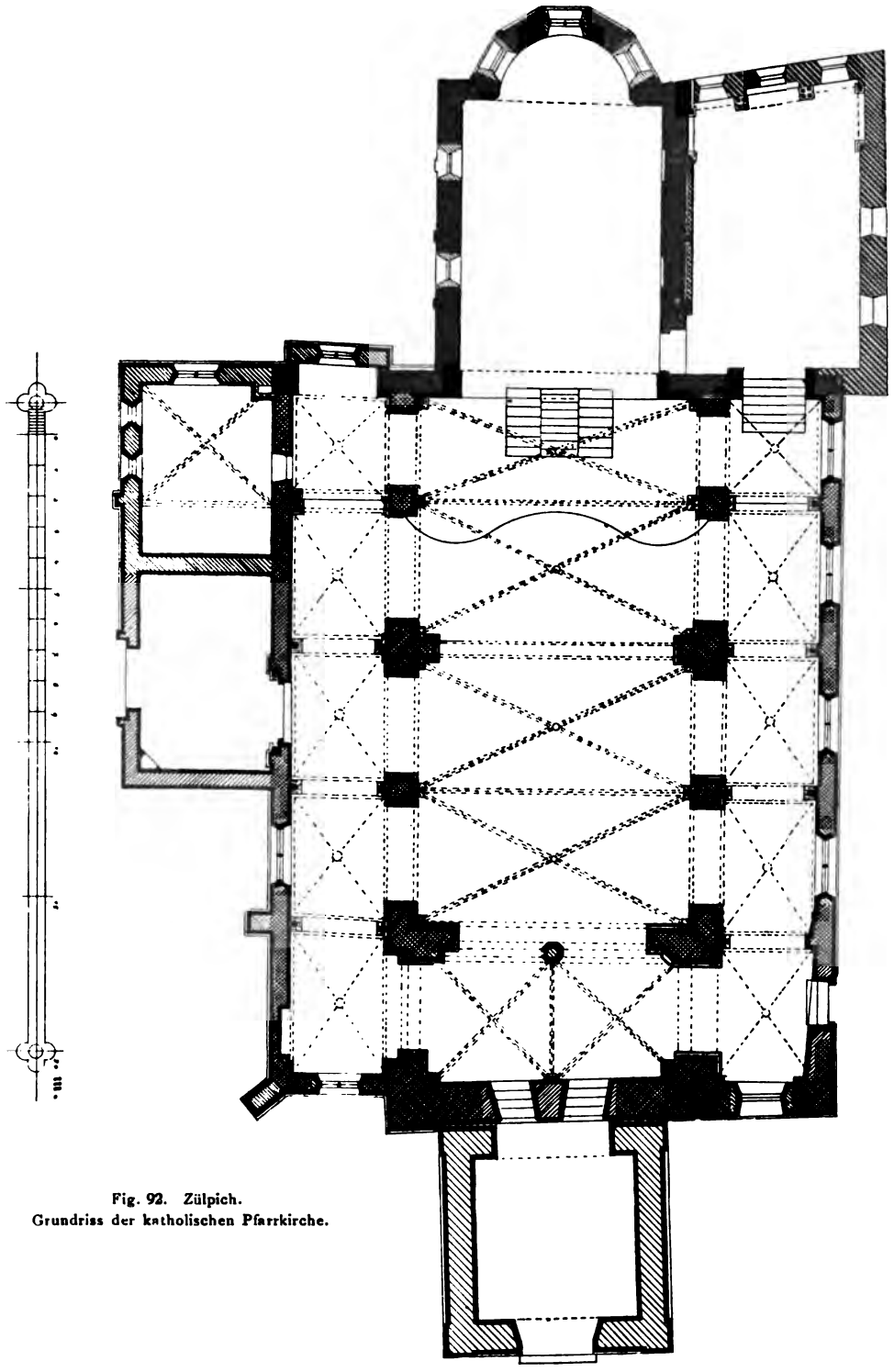

Fig. 92. Zülpich.
Grundriss der katholischen Pfarrkirche.

Kathol. Pfarrkirche

nächsten Jahrzehnten nur als cella (Urk. v. 1140, 1166, 1181 bei LACOMBLET, UB. I, Nr. 341, 428, 478); ein Pfarrer wird dauernd weiter genannt (Urk. v. 1190 u. 1193 bei LACOMBLET, UB. I, Nr. 526, 541). Die südlich an den Chor anstossende Annokapelle wurde in dieser Periode im Inneren mit einer reichen Säulenstellung geschmückt.

In den Kämpfen zwischen Otto IV. und Philipp von Schwaben, die das ganze Rheinland verwüsteten, hatte wohl auch Zülpich schwer zu leiden. Wahrscheinlich war eine solche Zerstörung der Anlass zu dem Neubau des Langhauses, das in den



Fig. 93. Zülpich. Choransicht der kathol. Pfarrkirche in dem jetzigen Zustand.

Formen des Übergangsstiles in den ersten Jahrzehnten des 13. Jh. ausgeführt wurde. Der Baumeister hat sich selbst in dem Bau verewigt; es ist der Meister *Gottschalk* (Inschrift s. u. S. 214).

Zerstörungen

Unter den Eroberungen, Belagerungen, Zerstörungen und den verschiedenen Bränden der folgenden Jahrhunderte hatte die Kirche verhältnismässig wenig zu leiden — sie behielt ihre im 11. und 13. Jh. geschaffene Gestalt bei. Nur die Seitenschiff-Fenster wurden in gothischer Zeit umgestaltet und nördlich die Sakristei vorgebaut. Im J. 1584 wurde die neue Orgelbühne eingefügt. Erst der grosse Stadt-

brand des J. 1604 ergriff auch die Peterskirche (Templum S. Petri cum integra fere civitate combustum est a. 1604. Notiz i. Pfarrarchiv. BROIX, S. 128); nach der Zerstörung wurden wahrscheinlich die Fenster in den Seitenschiffen noch erweitert. In der Mitte des 18. Jh. litt die Kirche wiederholt, im J. 1749 brannte der Turm ab, im J. 1755 beschädigte ein Erdbeben die Gewölbe; in den J. 1751, 1753 und 1755 wurde deshalb die Kirche einer gründlichen Reparatur unterzogen, wahrscheinlich wurde der Chor damals erst verändert. Der alte romanische Turm wurde

Kathol. Pfarrkirche



Fig. 94. Zülpich. Choransicht der kathol. Pfarrkirche, Wiederherstellungsentwurf.

im Anfang dieses Jahrhunderts abgetragen und 1816 ein neuer in Backsteinen aufgeführt. Der alte Turm besass ein Atrium, in dem auch verschiedene ältere Steindenkmäler eingemauert waren, ob einen freien Vorbau in der Art des Paradieses von Laach oder nur eine grosse offene Halle wie in Jülich, Münstereifel, St. Pantaleon in Köln, ist nicht festzustellen.

Nachdem schon im J. 1839 die Ausstattung der Kirche renoviert worden war, wurde im J. 1880 mit einer Restauration des schwerbeschädigten Bauwerkes begonnen. Zunächst ward nur die Krypta restauriert und gereinigt. Im J. 1887

Wiederherstellung

Kathol. Pfarrkirche

wurde durch den Architekten *Th. Kremer* die Annokapelle in Stand gesetzt. Eine durchgreifende Wiederherstellung des Langhauses und des Chores steht bevor — hierfür liegen seit dem J. 1898 eingehende Pläne des Diöcesanbaumeisters *Heinrich Renard* vor, die den folgenden Abbildungen zu Grunde liegen. Die Provinzialverwaltung bewilligte für die Wiederherstellung im J. 1879: 6000 M., im J. 1887: 2000 M., im J. 1899: 5000 M.

Beschreibung

Die Kirche (Grundriss Fig. 92, Ansichten Fig. 91, 93 u. 95) zeigt noch jetzt deutlich die Aufeinanderfolge der verschiedenen Bauperioden. Im Grundriss (Fig. 92) sind die einzelnen Perioden besonders gekennzeichnet.

Äusseres Chor

Im Äusseren ist der ganze Bau verhältnismässig einfach gehalten. Der Chor ist aus Bruchstein bezw. Quadermauerwerk von Buntsandstein aufgeführt, aber wohl schon im 18. Jh. verputzt. Nur in den Laibungen der Bögen sind Tuffziegel verwendet. Die Aussenmauern wurden ursprünglich durch schmale, wenig vortretende Lisenen gegliedert, die noch erkennbar sind. An Stelle der ursprünglichen kleinen rundbogigen Fenster sind jetzt lange spitzbogige eingebrochen. Die Apsis ist aus fünf Seiten des Zehnecks gebildet, die Kanten auch hier mit dünnen Lisenen besetzt. In der Mitte ist jetzt ein grösseres zweiteiliges gothisches Fenster angebracht. In den Fig. 93 und 94 sind der jetzige Zustand und der ehemalige nach den Restaurationszeichnungen von *H. Renard* einander gegenübergestellt.

Der Giebel des Chorhauses ist ganz glatt gehalten; das Gesims ist nur um die Ecken verkröpft.

Annokapelle

Die Annokapelle ist nach Osten durch drei verschieden grosse Rundbogenfenster erleuchtet, die durch den hier als Strebemauer vorgelegten Mauerkörper durchgebrochen sind.

Langhaus

Das Langhaus zeigt dasselbe Material (Buntsandstein), aber in grösseren Quadern. Die Scheidemauern des Mittelschiffes sind durch ein spätromanisches Dachgesims abgeschlossen. Von Osten her zunächst zwei leicht spitzbogige Fenster, von Rundstäben mit Schaftringen umrahmt, dann drei grosse schöngezeichnete fünfteilige Fächerfenster. Die Gewände leicht abgeschrägt, von einer Rundbogenblende mit einem Rundstab eingerahmt. Ein besonderes Interesse verdient die Anlage von Strebebogen zur Seite des Triumphbogens. Wahrscheinlich war der Bogen bei dem Anbau des neuen Langhauses gewichen und man stützte ihn durch freie Strebebögen ab. Der Strebebogen zeigt einen vollständigen Viertelkreis und ist höchst sorgfältig aus regelmässigen Quadern konstruiert. Die untere Verbindungsmauer wie der Bogen selbst mit dem Pfeiler zeigen eine Abdeckung mit einem Satteldach aus Stein, über dem Pfeiler leicht abgewalmt. Eine Fiale ist gar nicht angedeutet. Neben dem Münster zu Bonn, den Kirchen St. Gereon und St. Maria im Kapitol zu Köln zeigt die Kirche zu Zülpich das früheste Vorkommen eines solchen französischen Strebebogens, besonders interessant durch die ganz schlichte Ausbildung des Pfeilers.

Seitenschiffe

Die Seitenschiffe sind im Äusseren ganz einfach gehalten. Das südliche Seitenschiff zeigt vier zweiteilige gothische Fenster, das nördliche nur im zweiten Joch von Westen aus noch ein solches. Der im Norden neben das Seitenschiff gesetzte gothische Bau ist nur in seinem östlichen Teile, der die Sakristei enthält, gewölbt, die westliche Hälfte bildet eine nüchterne flachgedeckte Vorhalle. In der Sakristei nach Norden zwei einfache, nach Osten ein zweiteiliges Fenster (Fig. 93 und 95). Die Vorhalle hat im Anfang dieses Jahrhunderts ein plumpes und formloses Portal erhalten.

Kathol. Pfarrkirche



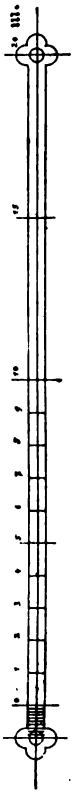

Fig 96. Zülpich. Seitenansicht der kath. Pfarrkirche.

Kathol. Pfarrkirche Turm

Der Turm endlich ist ein ungefüger schlecht gegliederter verputzter Backsteinbau mit im Putz nachgeahmter Eckquaderung, über einem kräftigen Dachgesims durch ein eisernes Geländer abgeschlossen. Der Turmhelm selbst ist achtseitig und geschiefert. Über dem Westportal das auf die Erbauung des Turmes bezügliche Chronogramm: tVRRIs CONSTRVCta INFINITO sIt DEDICata DEO (1816).

Inneres Krypta

Im Inneren ist die Krypta ein Werk zweier Bauperioden (Grundriss Fig. 96 — Querschnitt Fig. 97). Der älteste Teil ist ein dreischiffiger Raum, dessen Gratgewölbe von sechs Säulen getragen werden. Die im Schaft 1,40 m hohen Säulen haben steile eckblattlose Basen auf niedrigen Plinthen (die wohl noch ein Stück im Boden stecken) und einfache Würfelkapitäle ohne Deckplatte. Über den Kapitälen steigen direkt die Gurte an, die an der Nordwand in einfache Halbpfeiler übergehen. Nach Norden vier halbrunde (später erweiterte) Fenster. Nach Osten stehen in der Apsis zwei schmale Pfeiler, die mit der Ostmauer noch durch Stichbogen von verschiedener Höhe verbunden sind, mit einfachen Kämpfern in den Laibungen. Auf der Südseite eine kleine Piscina. Der Raum zwischen den beiden Pfeilern ist durch ein Tonnengewölbe überspannt; es war so um den Altar ein schmaler Umgang geschaffen.

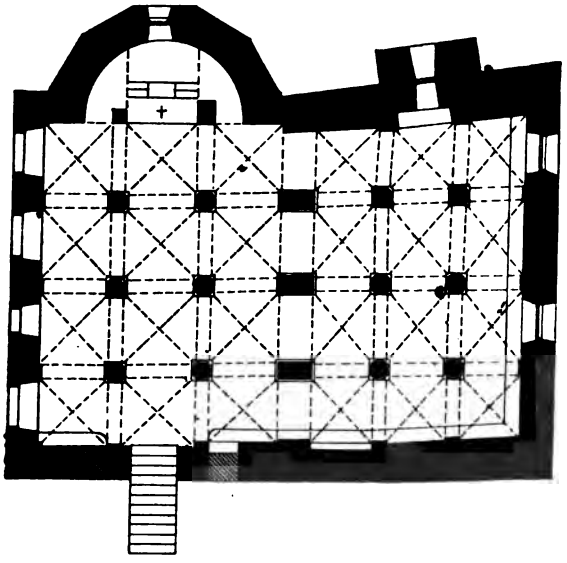

Fig. 96. Zülpich, Kathol. Pfarrkirche. Grundriss der Krypta.

Nach Süden ist die alte Umfassungsmauer durchbrochen bis auf drei rechteckige, mit schlichten Basen und einfachen Kämpfern versehene Pfeiler, die durch breite Gurte verbunden sind.

Der spätere Teil der Krypta unter der Annokapelle, (vgl. ausser Abb. 96 u. 97 noch den Längenschnitt Fig. 98) ist wieder durch sechs Säulen gegliedert, die an Basen und Kapitäl die entsprechenden Formen wie die des ältesten Teiles zeigen; nur der obere Wulst der Basis ist reicher profiliert. Die Gurte gehen an den Wänden in Halbpfeiler über, an der Ostseite im Mittelschiff eine Blende, in der die (neue) Mensa steht; an der Südseite und der Westseite eine 55 cm hohe steinerne Bank.

Eine Treppe von 12 Stufen (wohl eine spätere Anlage) führt in der Mitte der älteren Krypta in den Chor hinauf. In der Krypta sind z. Z. zwei schwarze Marmortafeln, 1×0,75 m gross, aufgestellt mit den Inschriften:

Inchrifttafeln

1. TOLBIACUM CLODOVEI VICTORIA INSIGNE FRANCORUM FORTUNA ET IMPERII INCUNABULA.

2. HIC UT FAMA LOCI EST SACRIS PRIMUM INTINCTUS UNDIS CLODOVEUS DE GERMANIS VICTOR VOTUM SOLVIT MERITO A. CCCCLXXXXVI.

Die beiden Inschrifttafeln sind im J. 1811 der Stadt durch das Institut de France zugesandt worden (vgl. Mercure du département de la Roer 1811, p. 526. — BROIX a. a. O. S. 35).

Kathol. Pfarrkirche Chor

Der Chor bildet im Inneren einen kahlen Raum, in dem die ursprüngliche Gliederung kaum mehr erkennbar ist.

In der Apsis nur die drei grossen Fensteröffnungen. Als Einrahmung der Concha und als Abschlussgesims der Wandflächen im Chorhaus zieht sich ein in Stuck gezogenes, reich profiliertes Gesims des 18. Jh. hin, ein ebensolches führt in halber Höhe der Flächen hin und ist um das untere Drittel der Fenster herumgezogen.

Das Chorhaus besass natürlich im 11. Jh. eine flache Decke; wahrscheinlich wurde aber schon im Anfang des 13. Jh. bei dem Anbau des höheren Langhauses und der dadurch nötigen Erhöhung des Triumphbogens ein Halbtonnengewölbe in Holzkonstruktion eingesetzt, wie dies in einer Ausführung des 18. Jh. noch heute



Fig. 97, Zülpich, Kathol. Pfarrkirche. Querschnitt durch die Krypta.

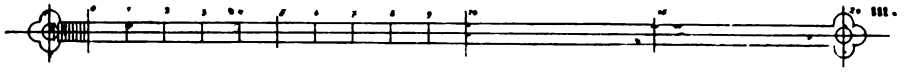

erhalten ist. Es gab gar keine andere Lösung, wollte man nicht in den Triumphbogen einschneiden. Es ist deshalb auch bei der Wiederherstellung der Kirche wieder ein solches Halbtonnengewölbe geplant.

Annokapelle

Die südlich an den Chor anstossende und durch einen einfachen Bogen mit ihr verbundene Annokapelle (Grundriss Fig. 92 — Schnitte Fig. 97 u. 98) ist ein flachgedeckter niedriger Raum, nach Westen in grossem leicht zugespitzten Bogen sich öffnend, um sieben Stufen über das südliche Seitenschiff erhoben, von Süden durch zwei rundbogige Fenster erleuchtet. An der Ostseite eine reichere Architektur: drei Blenden, die mittlere grösser und die Mauer über ihr risalitartig vorgerückt; die Bögen ruhen auf Kalksintersäulen, deren Schaft 95 cm hoch ist, mit Eckblattbasen auf hohen Plinthen und Blattkapitälen. An die beiden südlichen Blenden schliessen

Kathol. Pfarrkirche

sich an der Nord- und der Südseite noch je eine an, die äussere Säule nach Westen besteht in beiden Fällen aus schwarzem Schiefer. Der mittlere Bogen wird von je vier gekuppelten Säulchen getragen; die Kapitäle sind aus einem Stück gearbeitet, die einfach profilierte Deckplatte ist in die Wand eingebunden (Grundriss und Aufriss Fig. 99). Nach Osten drei rundbogige Fenster. Die flache Holzdecke mit sichtbarer Balkenlage und der Bodenbelag sind bei der letzten Restauration erneuert worden. Der Detailierung nach kann diese Bogenstellung erst im 12. Jh. eingesetzt sein; der ganze flachgedeckte Raum aber kann sehr wohl noch aus der Zeit Annos stammen. Es war eine saalartige Anlage, die vielleicht schon zu der unmittelbar an die Kirche anstossenden domus episcopalis gehörte (vergl. d. Urk. v. 1124, S. 206).

Langhaus

Das Langhaus zeigt im Inneren (Längenschnitt Fig. 100) merkwürdige Unregelmässigkeiten. Die Joche sind durchweg von verschiedener Breite, das erste westliche zudem als selbständiger Westbau ausgebildet. Die beiden östlichen Joche

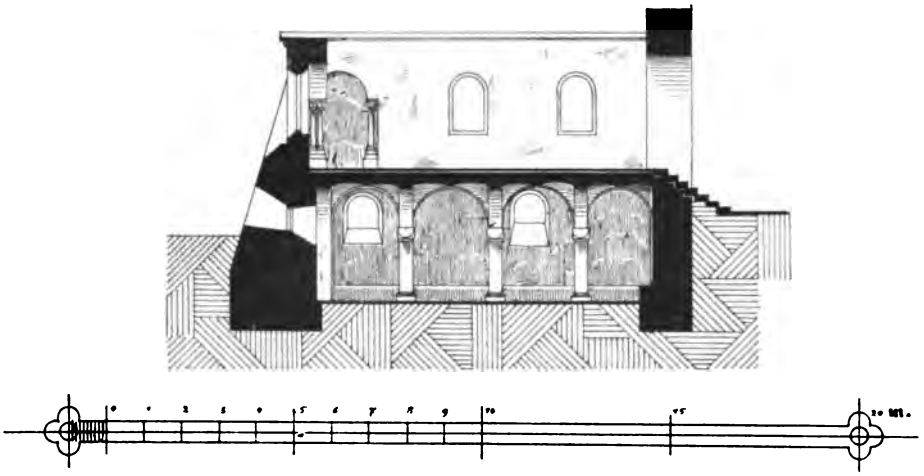

Fig. 98. Zülpich, Kathol. Pfarrkirche. Längenschnitt durch die Annokapelle und Krypta.

zeigen im Obergaden Spitzbogenfenster, von Rundstäben eingerahmt, die Schaftringe im Scheitel und an der Stelle der Kapitäle haben, die drei westlichen Joche fünfteilige Fächerfenster. Die Wandflächen sind hier wie in den übrigen Jochen durch dünne Schildbögen — Rundstäbe mit Schaftringen — eingerahmt. Die Pfeiler sind kräftig und glatt, nur in den Laibungen und nach den Seitenschiffen zu einfache Kämpfer. Nach dem Mittelschiff zu durchlaufende Dienste; in der Mitte eine Trennung durch einen vorgesetzten Halbpfeiler, der sich im Gewölbe als Gurt fortsetzt. Die Deckplatte der beiden anstossenden Dienstkapitäle ist um den Halbpfeiler herum verkröpft. Die Kapitäle zeigen sehr schöne Formen mit vorstehenden Knospen und gelappten Blättern. Die Gewölbe im Mittelschiff haben durchweg erst gothisches Rippenprofil, über dem Westbau eine flache Decke. Im Gurtbogen der nördlichen Mittelschiffmauer die Inschrift GODESCALCUS, wohl der Name des Baumeisters. Früher befand sich darüber die Figur eines Mannes, der einen Meissel und ein Näpfchen bei sich hatte, die Figur ist bei der letzten Restauration leider mit Mörtel ganz verkleidet und so verdeckt worden (G. KINKEL i. d. B. J. XII, S. 112 u. Mosaik zur Kunstgeschichte S. 185).

Die Seitenschiffe haben dagegen noch die ursprüngliche Wölbung bewahrt. Die Gewölbe sind Gratgewölbe, zeigen aber als Schlufssteine höchst merkwürdige tief herabhängende pilzartige Gebilde (wie in Limburg und Bacharach), zum Teil schon mit ganz frühgothischem Laubwerk. Den Aussenmauern und den Pfeilern

Kathol. Pfarrkirche Seitenschiffe



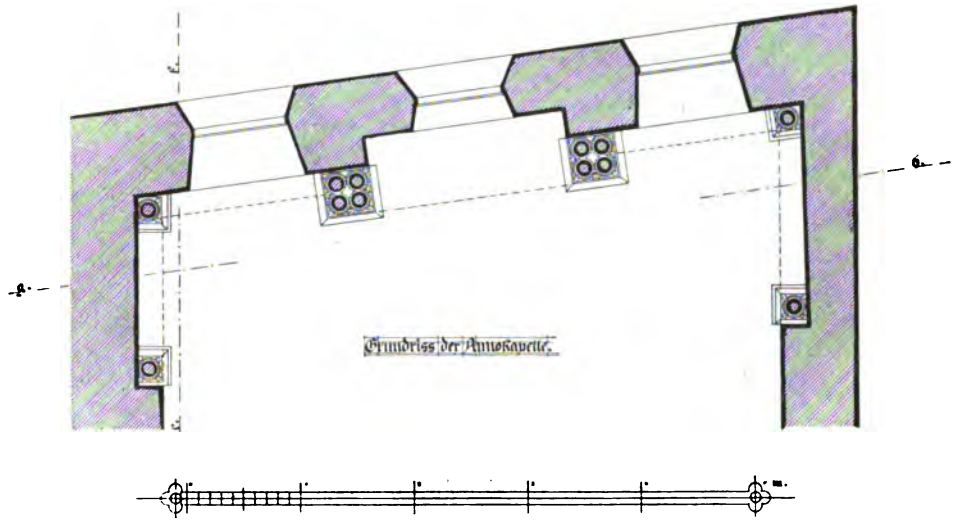

Fig. 99. Zülpich. Kathol. Pfarrkirche, Innenarchitektur der Annokapelle.

treten kräftige Dreiviertelsäulen vor, auf denen grosse Blatt- und Kelchkapitäle sitzen, über die das Kämpfergesims als Deckplatte verkröpft ist. Im nördlichen Seitenschiff ist im letzten östlichen Joch der südliche Dienst nur 35 cm lang und dann mit einer Kugel abgeschlossen. Die zweiteiligen Fenster zeigen durchweg gothische Formen mit sehr einfachem Masswerk; sie sind wohl später erneuert. In der Mitte des Mittelschiffes nach Osten eine Treppe von zwölf Stufen, die zur Krypta führt, darüber

Kathol. Pfarrkirche

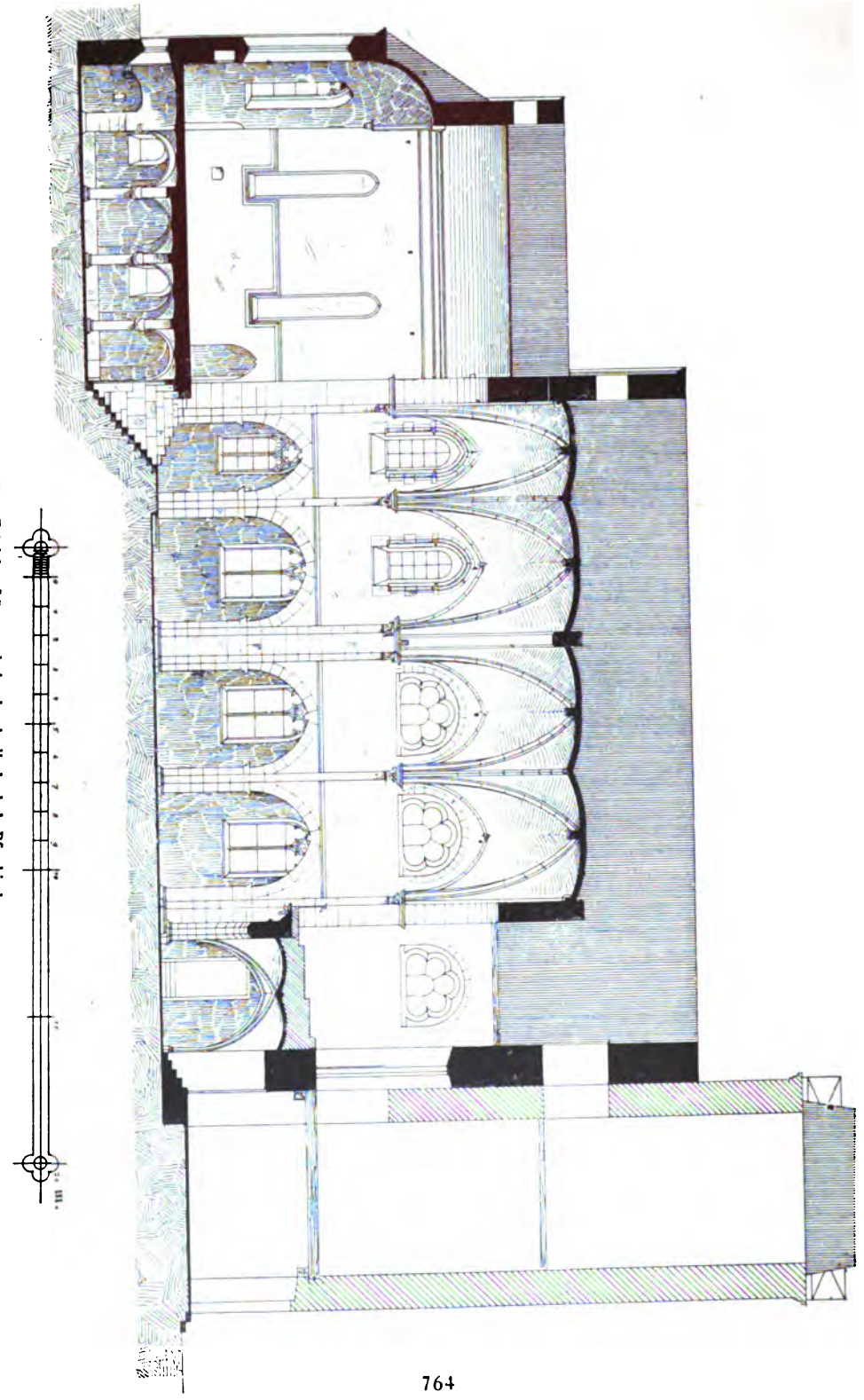

Fig. 100. Zülpich. Längenschnitte durch die kathol. Pfarrkirche.

ein doppelt vorgekragter Bogen, zur Seite Treppenläufe von je acht Stufen zum Hochchor. Im ersten Joch von Westen haben die Wandpfeiler wie die freien Pfeiler kräftige Vorlagen erhalten, um alle ist derselbe Kämpfer verkröpft. Das ganze Joch ist durch eine spätgothische steinerne Orgelbühne eingenommen, die von zwei Rippengewölben getragen wird. Die Rippen ruhen nach Osten auf einem achtseitigen Pfeiler, aus dem sie unmittelbar emporwachsen, nach Westen auf einem entsprechenden Halbpfeiler. An der Brüstung die Jahreszahl 1584 mit Hausmarke und einem Doppelwappen, rechts Stierkopf, links doppeltgezinnter Balken, von Blättern begleitet. Kathol. Pfarrkirche

Auf der Nordseite unter der Vorhalle ein interessantes spätromanisches Portal (Details Fig. 101) vor einem Risalit. Das Portal spitzbogig, mit Schiefermarmorsäulen in den Gewänden, die sich über den Kapitälen in einem reich ornamentierten Rundstab fortsetzen. Die Kapitäle zeigen sehr schöne und kräftige Details, Ranken mit Vögeln, an den Ecken mit Greifen oder hockenden Figürchen. Die Kapitäle und Säulen sind stark beschädigt, zum Teil mit Holz geflickt. Die Thüröffnung hat horizontalen Sturz. Dazu eine gute spätgothische Thür mit kräftigen Füllungen. Roman. Portal



Fig. 101. Zülpich, Kathol. Pfarrkirche. Detail von dem romanischen Portal der Vorhalle.

Hochaltar vom Ende des 18. Jh., in späten Rokokoformen, hölzerner Aufbau in weiss und Gold, der Aufsatz gekrönt durch eine gute holzgeschnitzte Gruppe der Dreieinigkeit: Gottvater und Christus nebeneinander in Wolken thronend, darüber die Taube. Ausstattung Hochaltar

Nördlicher Seitenaltar (Tafel XII u. XIII), vornehmes und bedeutendes Werk der Antwerpener Altarfabrik um 1500, mit eingebrannter Marke, der Schrein 2,50 m breit, 3 m hoch, die Predella 72 cm hoch (Beissel, Vlämische Altäre in der Rheinprovinz und in Westfalen: Stimmen aus Maria-Laach 1895, S. 3). Nördlicher Seitenaltar

Die Aussenseiten der Flügel (Tafel XII) zeigen in der Mitte vier würdevolle Einzelfiguren in einer mit gleichem Horizont im Hintergrunde durchgehenden Landschaft. Die ganze Farbenskala ist mit grossem Geschick auf einen blau-grünen Ton gestimmt. Im ersten Felde links die Madonna auf der Mondsichel in einem Strahlenkranze, dann einander gegenüberstehend die hh. Petrus und Matthias, der erste mit dem Schlüssel, der zweite mit dem Beil, zu äusserst rechts der h. Andreas mit dem Kreuz. Die Gewandung ist mit der grössten Sorgfalt und mit einer gewissen Grossartigkeit behandelt.

Die beiden oberen Klappflügel tragen auf den Aussenseiten links die Darstellung des Hiob mit seinen Freunden, rechts die der schmerzhaften Mutter.

Kathol. Pfarrkirche

Der geöffnete Schrein zeigt sechs grosse Darstellungen unter reichen Baldachinen.

In der Mitte zu oberst die Kreuzigung, eine figurenreiche Komposition, gekrönt von den drei Kreuzen, unten links Maria und Johannes, rechts die streitenden Kriegsknechte. Darunter eine seltene Darstellung: in der Mitte die Madonna, auf dem rechten Arm das Kind, mit der Linken ihm eine Traube reichend, um die Madonna herumschwebend vier Engel. Vor ihr am Boden spielen zwei Kinder (aus der Gruppe der h. Sippe als Geschwister Christi); zur Seite die hh. Paulus und Jakobus.

Links oben die Kreuztragung. Christus, von Kindern verspottet, bricht unter dem Kreuze zusammen, vor ihm kniet die h. Veronica mit dem Schweisstuch.

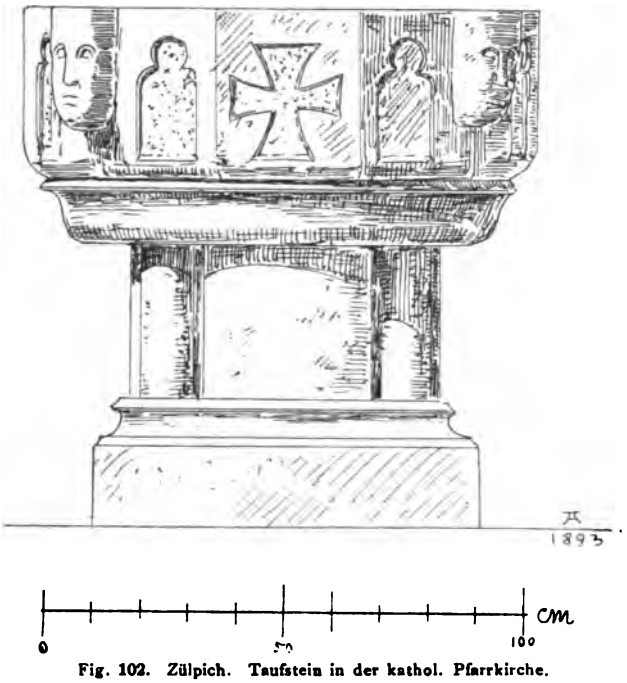

Fig. 102. Zülpich. Taufstein in der kathol. Pfarrkirche.

Rechts oben die Kreuzabnahme. Der Leichnam wird vom Kreuz heruntergelassen, vorn Maria, Johannes und zwei Frauen.

Unten links der h. Petrus mit Buch und Schlüsseln, unten rechts der h. Matthias mit Buch und Beil. Kleiner in den Ecken die vier Evangelisten mit ihren Symbolen. In den Gewänden auf Konsolen noch kleinere Gruppen.

In der Predella Christus im Garten Gethsemane und Christus in der Vorhölle. Das Mittelstück fehlt.

Die Seitenflügel zeigen auf den Innenseiten links: Geburt, Verkündigung, Darstellung im Tempel, ersten Tempelgang Mariä, rechts: Anbetung der Könige, Flucht nach Ägypten, den zwölfjährigen Jesus im Tempel, den bethlehemitischen Kindermord. Auf den oberen Klappen innen die Einzelfiguren der hh. Sebastian und Gereon. Die Färbung der Gemälde ist eine grünlich blasse kalte — die sämtlichen Töne sind mit feinem Farbensinn zusammengestimmt.

Südlicher Seitenaltar

Der südliche Seitenaltar (Tafel XIV) ist gleichfalls ein bezeichnetes Werk der Antwerpener Schule um 1500, der Schrein 2,50 m hoch, 2 m breit, die Predella 73 m hoch (BEISSEL, a. a. O.).

Der geöffnete Mittelschrein zeigt 9, durch reiche Baldachine abgeschlossene Felder. Im mittleren Streifen zu oberst die Kreuzigung: Christus zwischen Johannes und Maria. Tiefer die Messe des h. Gregorius, zu unterst das Martyrium des h. Erasmus. Links oben eine Gruppe der h. Anna selbdritt, aber ganz statuarisch behandelt, die Heilige auf dem rechten Arm die Madonna haltend, die wieder das kleine ganz nackte Kind trägt. Rechts oben der h. Johannes der Täufer, in der Linken ein Buch mit dem Lamm darauf haltend. Im unteren Streifen die Einzel-





Zülpich. Nördlicher Seitenaltar.



Zülpich. Städtischer Seitenaltar.



Zülpich. Südlicher Seitenaltar.

figuren der hh. Christophorus, Helena, Rochus und ein Heiliger, der ein Gefäss mit Flammen hält. Kathol. Pfarrkirche

In der Predella in der Mitte der Tod Mariens (von dem nördlichen Seitenaltar stammend) und spätere schlechtere Figuren.

Die Innenseite der Flügel zeigen links oben die Madonna im Strahlenkranz, über ihr zwei Engel mit einer Krone. Hintergrund reiche Landschaft, Küste und von Schiffen belebtes Meer. Tiefer links die hh. Helena und Barbara vor einer Burg. Rechts oben der h. Petrus in blauem Gewand und rotem Mantel in Landschaft mit reicher Architektur, unten in freier Landschaft die hh. Jakobus und Matthias.

Die Aussenseiten haben rechts eine grosse Darstellung der Anbetung der Könige: die Madonna sitzt zur Linken unter einer Renaissanceruine, vor ihr die drei Könige. Links die Anbetung der Hirten, gleichfalls in Ruinenlandschaft. Auf der linken Seite kniet die Madonna vor ihrem auf der Erde liegenden Kinde, hinter ihr der h. Joseph mit Laterne, vorn rechts vier Hirten. Hinter dem Kinde kniet ein Engel, ein zweiter in der Höhe mit Spruchband.



Fig. 103. Zülpich.
Spätgothischer Taufsteindeckel in der kathol. Pfarrkirche.

Chorstühle, barock, vom Anfang des 18. Jh., sechssitzig auf jeder Seite, einfach. Chorstühle

Kanzel, Rokokoarbeit aus der Mitte des 18. Jh., mit grossem sechsseitigen Deckel, darüber auf sechs Voluten die päpstliche Tiara mit zwei Schlüsseln. Kanzel

Taufstein (Fig. 102), 1,15 m hoch, von Blaustein, romanisch, mit vier Eckköpfen, auf derbem Mittelcylinder mit vier Ecksäulen. Die Seitenflächen mit Kreuzen und Nasenbögen. Der zwölfseitige Deckel (Fig. 103), 1,45 m hoch, von Holz, ist eine hochinteressante spätgothische Schnitzarbeit in feinem Masswerk, die Grate mit Krabben besetzt, oben eine Kreuzblume. Der Deckel hängt an einem spätgothischen grossen schmiedeeisernen Krahnen mit schönen und wirkungsvollen Eisenverzierungen. Vgl. Organ f. christl. Kunst XIX, S. 32, 79, — Lithographie *Franzen*. Taufstein

Weihwasserbecken (Fig. 104), frühgothisch a. d. 13. Jh., im nördlichen Seitenschiff, aus fünf Seiten des Achtecks konstruiert, mit Rosetten am Becken. Weihwasserbecken

Kathol. Pfarrkirche

Roman. Weihwasserbecken

Romanisches Weihwasserbecken mit unerklärter Inschrift im südlichen Seitenschiff (KRAUS, Die christlichen Inschriften der Rheinlande II, S. 246, Nr. 525).

Skulpturen

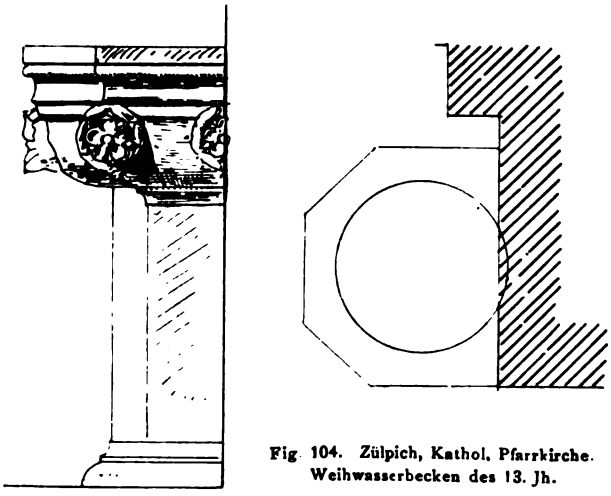

Fig. 104. Zülpich, Kathol. Pfarrkirche. Weihwasserbecken des 13. Jh.

Kruzifixus über dem südlichen Seitenaltar, 1,15 m hoch, Anf. d. 14. Jh., in alter Polychromie, noch steif, die Füsse übereinander gelegt, das Lendentuch an der rechten Seite geknüpft (Fig. 105).

Holzfigur des h. Quirinus a. d. 15. Jh., 95 cm hoch, dürftig.

Triumphkreuz d. 18. Jh., mit lebensgrossem Kruzifixus, weiss und Gold bemalt.

Gothische Thür

Gothische Thür zur Sakristei (Fig. 106) a. d. 15. Jh., von Eichenholz, mit hervorragend schönen, später versilberten Beschlägen, die von zwei kräftigen Bändern ausgehen. Die beiden Schlösser von einer grossen Zahl von Nägeln umgeben.

In der Sakristei: Gemälde des 17. Jh., Christus am Kreuz, im Hintergrund Engel mit Teufeln kämpfend.

Fig. 105. Zülpich, Kathol. Pfarrkirche. Kruzifixus vom Anfang des 14. Jh.

Nach einem Protokoll von 1695 (Düsseldorf. St. A. Hofkammer- und Domänensachen. Amt Zülpich, Kirchensachen Nr. 1) hatten die Herren von Stein zu Wers und nach ihnen durch Erbschaft die von Roist als Pfandherren des Schlosses in der Kirche Stuhl und Grabgewölbe, dabei eine Gruftplatte mit der Inschrift JOHANN VON STEIN H. ZU WERS vom J. 1543 und ein Grabstein des 1590 verstorbenen Herrn von Roist mit den Ahnenwappen darauf.

Paramente

Kasel des 17. Jh. von geschnittenem roten Sammetbrokat mit grossem Granatapfelmuster und dem Allianzwappen Bertram von Bellinghausen und Anna Maria von und zu Müllenbach.

Kasel von weiss-rotem Seidenbrokat mit Goldspitze, auf dem gelben Sammetkreuz das Wappen des Pastors von Peissel 1750.

Kasel und zwei Levitenröcke d. 18. Ih. von blassblauer Seide mit reichen Rankenstickereien in Silber und Gold. Die Stäbe mit goldenen Ranken und silbernen Blumen.

Kathol. Pfarrkirche Glocken

Glocken. Broix S. 133, 164, 168. Die erste mit der Inschrift: AD MAIOREM DEI OPT. MAX. GLORIAM LAUDEMQUE SANCTISS. VIRG. MATRIS MARIAE, D. PETRI PATRONI ET S. MATHIAE OMNIUMQUE SANCTORUM TRIUMPHANTIS ECCLESIAE, GENEROSO CANCELLARIO ET SATRAPA TOLBIACENSI PRAESIDENTE J. HENRICO GROISS, PRAETORE GREGORIO HOET, LOCUMTENENTE D. J. GOVERNERO ROIST DE WERSS, ELECTORALI COLONIENSI CANCELLARIO, ET JACOBO HAMECHERN, FABRICAE HUIUS MAGISTRO ET AEDILE, M. CLAUDIUS POINCART ET M. PETRUS DRON ME FIERI FECERUNT 1636.

Die zweite mit der Inschrift: JUSTITIAE FINES, ORTAS DENUNTIO FLAMMAS, VIRGINEAE MATRIS LAUDES RESONABO MARIAE. ANNO 1711. EDMUNDUS FABRI, LIBER ET EXEMPTUS CIVIS CONFLUENTIAE, ME FECIT EX COLLECTIS PAROCHIAE.

Die kleinere mit der Inschrift: IN TESSERAM GRATITVDINIS REPVLSA LVE ANNO POST BEATIS ROCHO ET SEBASTIANO PRO PERENNI PARENTELA BAPTIZABAR.

SUB R. D. PASTORE JOS. DECKER, SUB REGIMINE CONSULARI PETRI JOEPEN ALTISQUE CONSULTISSIMIS D. D. WINANDO LERSCH, MARTINO ESSER, WILHELM THEOD. BERCHEM, JOACHIMO INGERS, JOANNE SCHUNTZGEN, MARTINUS LEGROS FECIT 1773.

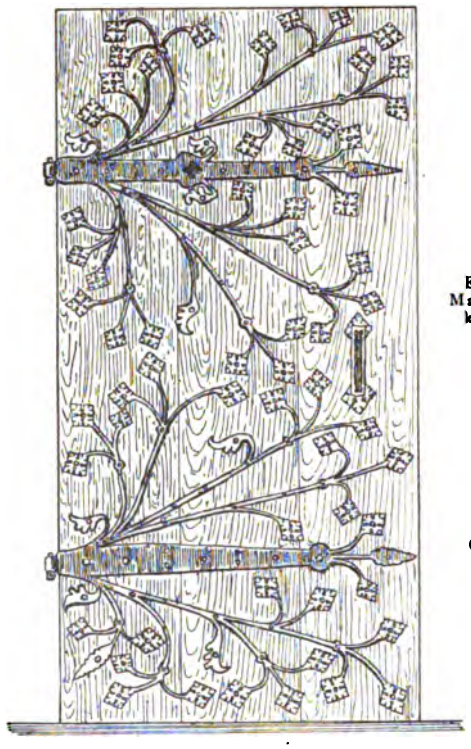

Fig. 106. Zülpich. Kath. Pfarrkirche, Thür mit schmiedeeisernen Beschlägen des 15. Jh.

Ehem. Martinskirche

EHEMALIGE MARTINSKIRCHE.

Broix S. 85. — Dumont, Descriptio p. 22.

Handschriftl. Qu. Im Pfarrarchiv: Empfangsregister der hiliger Sanct Martinskirchen in Zülph v. J. 1627 an. — Heberegister der Kirche v. 1716 an. — Benefactores eccl. par. S. Martini a. d. 17. Jh. Vgl. Tille, Übersicht S. 239.

Geschichte

Die St. Martinskirche besteht neben der Peterskirche schon im 12. Jh. (vgl. die Urk. v. 1190 bei Lacomblet, UB. I, Nr. 526). Im J. 1197 wird die Kirche durch den Grafen von der Ahr dem Abt von Steinfeld übergeben. (Broix S. 85 nach Steinfelder Urkunden. — Ann. h. V. N. III, S. 90). Sie lag ursprünglich ausserhalb der Stadt und wurde dann erst durch die Befestigung des 14. Jh. in den Mauerbering einbezogen. Im 17. Jh. hatte die Kirche schwer zu leiden, sie wurde 1642 und 1647 durch die Hessen eingeäschert. Die Pfarre wurde am Anfang dieses Jahrhunderts aufgehoben, die Kirche verkauft. Der jetzige Eigentümer ist Herr Maurermeister Pattken.

Beschreibung

Von der Kirche sind Turm und Langhaus noch erhalten, aber in späterer Umgestaltung und in ein Wohnhaus umgewandelt. Der Turm (Fig. 107) ist unten glatt, in Bruchstein mit Eckquadern aufgeführt. In der Glockenstube nach jeder Seite zwei grosse rundbogige Doppelfenster — die Erneuerung einer romanischen Anlage aus dem 17. Jh., wahrscheinlich nach einem der Brände. Nach Norden zwei weitere Fenster eingebrochen. Die Kirche war ursprünglich eine romanische Pfeilerbasilika, aber in gothischer Zeit eingewölbt. Jetzt liegen alle drei Schiffe unter einem gemein-

schaftlichen Dach. Im Inneren noch zwei freistehende viereckige Pfeiler erhalten, alles Übrige ist verbaut.

Ehem. Marienkirche Geschichte

EHEMALIGE MARIENKIRCHE. Auch die Marienkirche bestand schon im Anf. d. 13. Jh. Sie liegt in der Nähe des ältesten fränkischen Kirchhofs am Abhang des Marktes, geht also vielleicht auch in die frühesten Jahre zurück. Im J. 1209 belehnt der Pfalzgraf Heinrich mit dem Patronat über sie den Grafen Wilhelm von Jülich (LACOMBLET, UB. II, Nr. 27), dessen Oheim aber bereits im Besitz gewesen war (vgl. weiter TESCHENMACHER, Annales p. 365). Später ist das Kollationsrecht auf das Kanonikerkapitel in Jülich übertragen, bei dem es bis zum Ende des 18. Jh. bleibt (DUMONT, Descriptio p. 22). Die Kirche wurde schon in dem Brand d. J. 1457 schwer beschädigt (Urk. v. 16. März im Kölner Stadtarchiv). Die Pfarre ging am Anfang dieses Jahrhunderts ein; eine Ansicht von Zülpich vom J. 1842 im Besitz des Herrn Bürgermeisters Guinbert zeigt noch den hohen Turm der Marienkirche, der bald darauf zusammenstürzte. Erhalten ist nur noch ein Rest des Mauerwerks im Garten des Herrn Dr. Reuter.



Fig. 107. Zülpich. Turm der St. Martinskirche.

Reste

Von dem Mauerwerk ist noch das Hauptportal, wenn auch stark verwittert, leidlich erhalten, leicht spitzbogig, in den Formen des Übergangsstiles, 3,30 m hoch und 2,40 breit, die Mauer 1,40 m stark. In den Gewänden Ecksäulen mit Blattkapitälen. Das Material ist Buntsandstein.

Ehem Gasthaus-kapelle

EHEMALIGE GASTHAUSKAPELLE. Das Gasthaus wird im J. 1454 gegründet (Genehmigung der Statuten der Gasthaus-Bruderschaft: Ann. h. V. N. XII, S. 210. — BROIX a. a. O. S. 109), aber schon 1457 bei dem Brande schwer beschädigt. Die Kirche stammt noch a. d. 15. Jh. (Ansicht Fig. 108 — Grundriss Fig. 109). Spätgothischer Bau, nach Eingehen der alten Stiftung in städtischen Besitz übergegangen, vor 15 Jahren von der Stadt wieder hergestellt und der katholischen Gemeinde übergeben.

Beschreibung

Die Kapelle ist ein einfacher zweischiffiger Bau in Bruchstein von Buntsandstein, die Strebepfeiler einmal abgetreppt, auf dem Dach ein kleiner vierseitiger geschieferter Dachreiter. Das Hauptschiff besteht aus drei Jochen und dem dreiseitig geschlossenen Chor, das Seitenschiff zählt zwei Joche; die Rippen ruhen in der Mitte auf einem freistehenden achtseitigen Pfeiler. Einfache spitzbogige Fenster; im Chor das mittlere zweiteilig, die seitlichen ungegliedert.

Ausstattung

Auf dem Altar: hölzerne Pieta, 68 cm hoch, neu polychromiert, vom Anfang des 15. Jh.

Zwei kleine Steinskulpturen des 15. Jh., 35 cm hoch, die h. Barbara und den h. Antonius darstellend, eingemauert.

Von den nicht zugänglichen Glocken die eine mit der Inschrift: JHESUS, MARIA U. MICHAEL, ORA PRO NOBIS. ANNO DOMINI 1554. Ehem. Gasthauskapelle Glocken

Über das ehemalige 1635 gegründete Kapuzinerkloster vgl. Ann. h. V. N. XXVIII, S. 277.

BURG. BROIX a. a. O. S. 52, 81, 89, 95, 114. Burg

In Zülpich befand sich schon in der fränkischen Zeit eine königliche Pfalz, in der die austrasischen Könige wiederholt weilten. Die curia regalis war wie die Stadt von einer Mauer umgeben; von ihr wurde der Thüringerkönig Hermanfrid im J. 534 herabgestürzt (Gregor. Turon. Historia Francorum III, 8: per murum civitatis). Die Pfalz mit der ältesten Befestigung ging wohl im J. 881 bei dem Normanneneinfall zu Grunde (Ann. h. V. N. I, S. 20). Geschichte



Fig. 108. Zülpich. Ansicht der Gasthauskapelle.

Der Ort erstand bald wieder aufs neue, jetzt als Hauptstützpunkt der Pfalzgrafen. Im J. 948 giebt der Pfalzgraf Hermann die Stadt Zülpich dem Grafen von Jülich zum Lehen. Damit beginnt die wechselvolle Geschichte des Verhältnisses der Stadt zu den Grafen von Jülich, die volle 420 Jahre erfüllt.

In der 1. H. des 13. Jh. hatte Zülpich wiederholt unter den Kriegsunruhen zu leiden (Annal. S. Pantal. Col. ad a. 1240: Mon. Germ., SS. XXII, p. 533. — BROIX a. a. O., S. 89). Zülpich hat auch in dieser Zeit ein festes Schloss, das in dem Schiedsspruch zwischen dem Kölner Erzbischof Konrad und dem Grafen Wilhelm von Jülich im J. 1254 ausdrücklich genannt und zum Kölnischen Lehen erklärt wird (LACOMBLET, UB. II, Nr. 410: opidum Tulpense, castrum et quidquid ibi est). Ältere Anlagen

Um in dem Rachekampfe gegen den Grafen von Jülich hart an der Grenze seines Gebiets einen Rückhalt zu haben, errichtete der Erzbischof Sifrid von Westerburg nach 1278 in Zülpich ein neues starkes Schloss (KOELHOFFsche Chronik herausg. v.

Burg

CARDANUS, Deutsche Städtechroniken XIV, S. 644: der bischof buwede .. ein stark slos up sent Peters erve. Vgl. TESCHENMACHER, Annales p. 391. — BROIX S. 94). Eine Belagerung durch den Herzog von Limburg hielt das neue Schloss aus, und im Frieden zu Pingsheim wurde ausdrücklich dem Erzbischof das Recht eingeräumt, an dem Schlosse weiter zu bauen (KREMER, Akademische Beiträge zur Gülch-Bergischen Geschichte III, S. 71 u. Urk. Nr. 141). Nachdem aber der Erzbischof in der Schlacht von Worringen gefangen worden war, eroberte Walram von Jülich das Schloss und zerstörte es (KOELHOFFsche Chronik a. a. O., S. 649: greve Walrave ... gewan dat starke slos zo Zulph ind zerbrach it ouch. — STREVESDORFF, Archidioeceseos Coloniensis descriptio p. 123. — TESCHENMACHER, Ann. p. 392). Die Cronica presulum (ECKERTZ i. d. Ann. h. V. N. IV, S. 214) nennt das zerstörte Schloss castrum munitissimum.

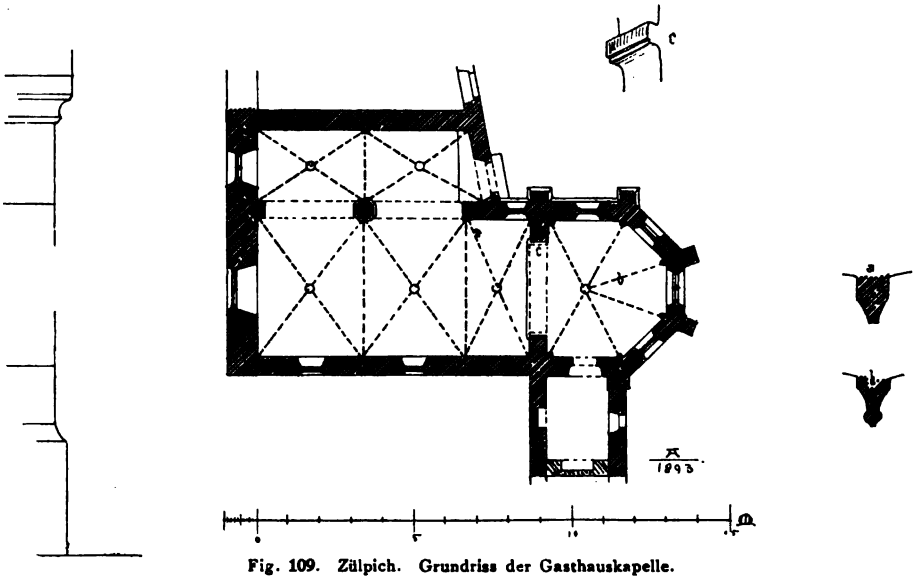

Fig. 109. Zülpich. Grundriss der Gasthauskapelle.

Bau des 14. Jh.

Seit dem Ende des 13. Jh. ist das Schloss neuerdings als Pfand in den Händen der Grafen von Jülich und bleibt in deren Besitz, bis es 1368 der Bischof Kuno von Falkenstein als Koadjutor des Erzstifts Köln wieder einlöst (KOELHOFFsche Chronik S. 656, 696. — Über die Schicksale der Vogtei Zülpich vgl. LACOMBLET, UB. II, Nr. 730 Anm.). Unter Erzbischof Walram von Jülich (1332—1349), der auch den Hauptanteil an dem Schlossbau zu Lechenich hat (vgl. oben S. 117), erfolgt nun gegen den Willen seines Bruders, des Grafen Wilhelm von Jülich, ein Neubau des Schlosses (KOELHOFFsche Chronik S. 671. — Handschriftl. Chronik des HENRICUS ROSTIUS, Bl. 404b), wahrscheinlich vor 1344 (LACOMBLET, UB. III, Nr. 409). Unter Bischof Friedrich von Saarwerden (1370—1414) fand dann der Ausbau des Schlosses statt; sein Wappen befand sich über dem Hauptportal (Fig. 111) nach der Chronik des HENRICUS ROSTIUS, Bl. 405. Dies ist der heute noch in allen wesentlichen Teilen erhaltene Bau.

In den späteren Jahrhunderten hat das Zülpicher Schloss unter all den Belagerungen und Zerstörungen schwer zu leiden. Noch im 17. Jh. wird an dem Schlosse gebaut, im J. 1664 erfolgen unter Kurfürst Maximilian Heinrich grössere Reparaturen.

Das Schloss, das wiederum Ruine geworden war, kam im J. 1761 als Schenkung des Kurfürsten an den Kellner und Schultheiss Joseph Eberhard Wachendorff, der dann in dem Burghof das Wohnhaus des 18. Jh. und die 1869 abgebrochenen Wirtschaftsgebäude errichten liess. Im J. 1847 ging die Burg durch Heirath an Herrn Sieger über; die jetzigen Besitzer sind dessen Söhne, die Herren Joseph und Heinrich Sieger. Burg

Die Burg (Ansichten Fig. 110, 112, 113), die an der Südwestecke der Stadt auf dem höchsten Punkte des sich hier erhebenden Hügels errichtet ist, ist neben dem Schloss zu Kempen (Kunstdenkmäler d. Kr. Kempen S. 89) die besterhaltene der Kurkölnischen Burgen des 14. Jh. Sie bildet ein längliches unregelmässiges Rechteck, Beschreibung

Fig. 110. Zülpich. Ansicht der Burg von der Stadtseite.

an den Ecken im Westen, Süden, Osten mit Rundtürmen, nach Norden (der Stadtseite) mit einem übereck gestellten kurzen Trakt umgrenzt (vgl. den Stadtplan Fig. 114).

Der Hauptzugang der Burg ist jetzt von der Südostseite. Die dem Kirchplatz zugekehrte Fassade (Fig. 110) ist von zwei Rundtürmen eingerahmt. Der zur Rechten ist in der stattlichen Höhe von vier Stockwerken vollständig erhalten; die Mauern sind mit kleinen viereckigen Fenstern mit Hausteingewänden versehen. Um den Turm zieht sich ein wohlerhaltener vorgekragter Zinnenfries. Die Kragsteine sind aus Trachyt, der darüber aufgebaute nasenbesetzte Spitzbogenfries aus Tuff, dann eine glatte Backsteinmauer, als Einrahmung und Abdeckung der Zinnen ist wieder Tuff verwendet. Der Turm zur Linken ist bereits in der 2. H. des 18. Jh. bis zur Höhe des Hauptbaues wegen Baufälligkeit abgetragen worden.

Burg

Der Trakt zwischen den beiden Türmen ist zweistöckig, in jedem Geschoss lange schmale Fenster mit mittleren horizontalen Steinbalken.

Hauptportal

In der Mitte der Südostseite das wirkungsvolle und monumentale Hauptportal (Fig. 111). Die Durchfahrt selbst spitzbogig, eingerahmt von einer tiefen vier-



Fig. 111. Zülpich. Hauptportal der Burg.

eckigen Blende, die die Zugbrücke aufnahm (in den oberen Ecken die Löcher für die Ketten). Darüber zieht sich ein breiter Rahmen hin, der an den Seiten in zwei viereckige Felder ausläuft, die in Vierpassumrahmung schräggestellte Wappenschilde enthalten, jetzt verstümmelt, ursprünglich das eine das Wappen des Friedrich von

Saarwerden zeigend (vgl. oben S. 224), das andere wahrscheinlich das Wappen des Kölner Erzbistums. Das Thor selbst ist in sorgfältig bearbeiteten Buntsandsteinquadern ausgeführt; die Profilierung ist von grosser Schärfe und Schönheit. In dem Portal noch eine alte gothische Bohlenthür mit schmiedeeisernen Beschlägen, deren Bänder in Lilien auslaufen, ausserdem mit schweren Nägeln beschlagen. Burg

Die Südwestseite des Schlosses (Fig. 112), die dem Angriff völlig offen lag und in den Zug der Stadtmauer hineinfiel, war naturgemäss am stärksten befestigt. Die Stadtmauer schliesst sich an den halb abgebrochenen Eckturm an. Vor der Südwestfront zog sich ursprünglich wahrscheinlich noch ein befestigter Zwinger hin, in den das jetzt vermauerte grosse Portal neben dem genannten Eckturm führte. Südwestseite



Fig. 112. Zülpich Ansicht der Burg von Südwesten.

Der rechte Eckturm zeigt neben dem Ansatz der Stadtmauer einen vorgekragten Erker (keine Pechnase, sondern ein Abort). Der Hauptbau ist dreistöckig und hat in den beiden oberen Geschossen schmale Fenster in Hausteinumrahmung mit mittleren horizontalen Steinbalken, über dem Sturz Entlastungsbögen in Backstein. Im obersten Stockwerk noch ein Abort, ausserdem verschiedene Kragsteine, die auf einen kurzen Wehrgang schliessen lassen. Unter dem jetzigen Dachgesims liegt hier auf der Südostseite ein Fries von kräftigen Kragsteinen, die ursprünglich einen vorgekragten Spitzbogenfries trugen, wie jetzt noch auf der Nordwestseite (Fig. 113). Das grosse Portal war spitzbogig und von einer viereckigen Blende für die Zugbrücke eingefasst. Es ist jetzt versetzt, der untere Teil mit Backsteinen und von einem neuen Fenster durchbrochen, der Spitzbogen selbst verglast. Als Sohlbank des Thores und Auflager der Zugbrücke ein kräftiges halbrundes Profil, das in einem Sockel rings um den ganzen Bau seine Fortsetzung findet. Der diese Seite nach links abschliessende Eckturm ist wieder in seiner vollen Höhe mit dem

Burg

ursprünglichen Zinnenfries erhalten. In der Höhe des zweiten Geschosses ein (ausgebrochener) Abort. An den Turm schliesst sich der am besten erhaltene Teil des Palas (Fig. 113) an, der auch noch seine ganze Bekrönung mit dem vorgekragten Spitzbogenfries zeigt, ähnlich wie am Schloss zu Lechenich (vgl. oben S. 123). Die Fenster sind auch hier ursprünglich lang und schmal und nur mit einem mittleren horizontalen Steinbalken versehen; verschiedene sind späterhin verändert und vergrössert. An der vierten Ecke des Schlosses (den Übergang bildet ein ausgebrochener Gusserker, von dem nur die Kragsteine erhalten sind) springt der viereckige Backsteintrakt vor, mit sorgfältiger Eckverklammerung in Quadern, seiner ganzen Architektur nach wohl erst im 17. Jh. in dieser Gestalt ausgebaut.

Inneres

Das Innere des Schlosses ist zwar noch immer sehr malerisch, aber durch die Einbauten für das Wohngebäude und die Brennerei ganz verändert. In der Nordwestecke ein zweistöckiges Wohnhaus von sechs Achsen mit gebrochenem Man-

Fig. 113. Zulpich. Ansicht der Burg von Nordwesten.

sardendach eingefügt, das nach aussen hin (Fig. 110 u. 112) über die alte Mauerkrone hinweg sichtbar ist. Nach der Stadtseite zu ist für die erweiterte Brennereianlage leider der Anbau grosser und nüchterner Fabrikgebäude nötig geworden.

Stadtbefestigung Geschichte

STADTBEFESTIGUNG. Broix a. a. O. S. 52, 89 ff. — Korrespondenzblatt des Gesamtvereins der deutschen Geschichts- u. Altertumsvereine XII, S. 63. Die älteste fränkische Stadt war von weit geringerem Umfang und umfasste wahrscheinlich nur den vierten Teil der jetzigen Ausdehnung. Die Stadtgrenze bildete wohl der Markt, der dort befindliche fränkische Kirchhof (vgl. oben S. 204) lag wahrscheinlich schon ausserhalb der Mauern. Auch die Kirche S. Martin lag ausserhalb des ältesten Stadtbezirks.

Ihren jetzigen Umfang erhielt die Stadt wohl bei der Ummauerung, die Erzbischof Sifrid von Westerburg um 1278 begann (Koelhoffsche Chronik, herausg. von Cardauns, Deutsche Städtechroniken XIV, S. 644: sterkte der bischof dat stetgin Zulpge. — A. Teschenmacher, Ann. p. 391. — Broix a. a. O. S. 94). In dem

Frieden von Pingsheim im J. 1279 wird dem Erzbischof indessen die Pflicht auferlegt, die von ihm angefangene neue Befestigung der Stadt niederzureissen und die Gräben auszufüllen (KREMER, Akad. Beiträge III, S. 71). Stadtbefestigung.

Ihre Weiterführung und ihren Ausbau fand diese Befestigung erst im 14. Jh., zunächst wohl unter Erzbischof Walram von Jülich in Verbindung mit dem Schlossbau, vor allem aber am Ende des Jahrhunderts unter dem Erzbischof Friedrich III. von Saarwerden (1370—1414). Nach der Chronik des HENRICUS ROSTIUS, Spicilegium in Tolbiacum Ubiorum oppidum (München, Staatsbibliothek, REDINGHOVEN sche

Fig. 114. Zülpich. Plan der Stadtbefestigung.

Sammlung, Cod. germ. 2213, Bd. VI, Bl. 405: Von der Stadtmauren und graven) begann der Bau im J. 1376, um 1387 wird am Bachthor im Norden, um 1393 am Weiherthor im Westen der Graben angelegt und zwar auf Stadtkosten. Die Errichtung der Thore fällt auch in diese Zeit (das Weiherthor 1407 genannt: LACOMBLET, UB. IV, Nr. 48). NAGELSCHMIDT (Ann. h. V. N. XLIV, S. 123) vermutet, dass als Baumeister hier *Johann Hundt*, der Erbauer der eng verwandten Burg zu Kempen, thätig gewesen sei (vgl. über ihn ausführlich: Kunstdenkmäler des Kr. Kempen S. 91).

Unter den Bränden, zumal dem grossen Stadtbrand des J. 1424, den Belagerungen und Eroberungen von 1468 (Deutsche Städtechroniken XIV, S. 806. — Ann.

Stadtbefestigung

h. V. N. LII, S. 235) und 1568 hatte wohl auch die Stadtbefestigung zu leiden. Die Thorburgen wurden im J. 1642 bei dem Abzug der Hessen aus der Stadt in Brand gesteckt (BROIX a. a. O. S. 138 nach den nicht mehr nachweisbaren Annalen des Kapuzinerklosters, ebendort S. 139 Notiz aus den Ratsprotokollen: die durch Weymarisch und Hessische niedergerissene und zersprengte thürme, portzen und mauern). Die Mauern wurden in den nächsten Jahrzehnten wieder geflickt.

Der gesteigerte Verkehr machte an den Thorburgen in den letzten Jahrzehnten verschiedene Änderungen nötig; im J. 1850 wurde neben dem Münsterthor ein Durchbruch geschaffen; im J. 1856 wurden in den Vorburgen des Kölnthores und des Bachthores die alten Bogen ausgebrochen, da das Strassenniveau gehoben werden musste, und im Kölnthor dafür ein neuer höherer eingespannt, im J. 1898 ist auch neben dem Kölnthor ein Durchbruch angelegt worden.

An den Stadtmauern wie an den Thorburgen sind die verschiedenen Bauperioden noch deutlich zu scheiden. Die älteren Anlagen, die Bauten des Erzbischofs Sifrid und Walram, sind in Buntsandstein ausgeführt, an einzelnen Stellen sind auch inner-

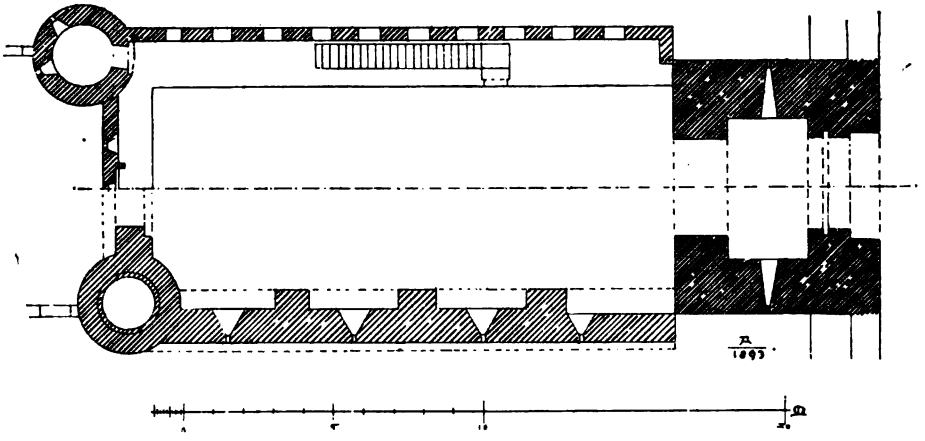

Fig. 115. Zülpich. Gaundriss des Weierthores.

halb dieses Materials zwei Perioden auseinander zu halten; die letzte Periode, der Ausbau durch Friedrich von Saarwerden, wandte nur Backstein an. Die Stadt bietet jetzt mit den vier Thorburgen und den glücklicherweise noch fast ganz erhaltenen Mauern ein prächtiges und geschlossenes Bild einer mittelalterlichen Stadtanlage mit einer Fülle malerischer Ansichten; neben den Mauerringen von Zons und Münstereifel stellt die Ummauerung von Zülpich die besterhaltene Stadtbefestigung am Niederrhein dar. Von besonderem Interesse sind die hier erhaltenen drei Doppelthore.

Stadtmauer

Die Stadtmauer (Grundriss Fig. 114) bildet ein unregelmässiges Viereck, aber mit ungefähr gleichem Durchmesser von Norden nach Süden und von Westen nach Osten. Im Westen liegt das Weiherthor, im Norden das Bachthor, im Osten das Kölnthor, im Süden das Münsterthor.

Weiherthor

Das Weiherthor (Grundriss Fig. 115, Ansicht Fig. 116) besteht aus dem viereckigen Hauptturm und einem Aussenthor. Der Hauptthorturm ist in Bruchstein und auserlesenen Quadern von Buntsandstein ausgeführt. Der Thorbogen ist spitzbogig, in der Laibung ein kräftiges Gesims, das auch an der Front weitergeführt ist. Über dem Thorbogen (nach der Stadtseite) eine spitzbogige Blende mit Nasen in Haustein.

Die äussere Mauerstärke beträgt im Erdgeschoss 1,90 m. In dem Thor eine alte spätgothische Bohlenthür mit 1,40 m hoher Pforte, der obere Teil mit Holzgitter. Der Thorbogen nach der Stadt zu enthält den Schlitz für das Fallgatter; der innere Bogen ist hier in Haustein, der äussere in Backstein gewölbt. Dahinter noch die schweren Kragsteine für die Angeln der Thorflügel. Der Abschluss des Thorturmes ist leider ungeschickt in Backstein erneuert; der Zinnenfries auf derber Konsolenreihe vorgekragt. Der Turm dient jetzt als städtisches Gefängnis. Stadtbefestigung

Fig. 116. Zülpich. Ansicht des Weierthores von der Aussenseite.

Die beiden Längsmauern, die das Hauptthor und das Aussenthor verbinden, zeigen rechts vier, links drei spitzbogige Blenden, in denen sich wieder Schiefsscharten mit abgeschrägten Gewänden befinden. Der neben dem hinteren Thorturm gelegene Bogen ist noch in Bruchsteinmauerwerk aufgeführt, stammt also noch von dem älteren Bau.

Auf der linken Seite führt in der Mauerstärke eine Treppe auf die Mauer, die oben leicht vorgekragt ist. Darüber ein erneuter Zinnenfries. Die Blenden sind 76 cm tief. Nach dem Graben zu zeigen die Längsmauern wie das Aussenthor einen einen Klötzchenfries.

Stadtbefestigung

Das ganz in Backstein aufgeführte Aussenthor ist von zwei Rundtürmen von verschiedenem Durchmesser flankiert, die einen Zinnenkranz tragen, der auf einem Fries von kleinem Rundbogen vorgekragt ist. Die Zinnendeckel sind an einem Turm nach beiden Seiten, am anderen nur nach einer Seite abgeschrägt und mit Back-



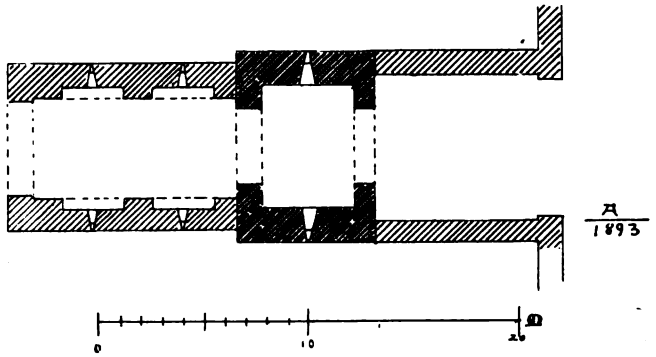

Fig. 117. Zülpich. Ansicht und Grundriss des Bachthores.

steinen abgedeckt. Der Oberbau über der eigentlichen Durchfahrt ist nach aussen vorgekragt mit einem aus Backsteinen gebildeten Klötzchenfries. Dicht darüber eine spitzbogige Nische, zur Seite zwei viereckige Fensterchen.

Die Thoröffnung ist nach dem Binnenhof von einer Flachbogenblende eingeschlossen, darüber eine horizontale Abdeckung. Die Rückseite des Oberbaues war wahrscheinlich nur in Holzkonstruktion ausgeführt; in der Mitte der Vorderwand ein

ausgebrochener Kamin. Vor dem Aussenthor ziehen sich wiederum zwei Parallelmauern hin, aber etwas niedriger, an der zur Linken unter einer alten Kiefer ein Kruzifix von 1818. Stadtbefestigung

Das Bachthor (Grundriss u. Ansicht Fig. 117) ist gleichfalls ein Doppelthor, doch wurde das Aussenthor im J. 1886 bis auf die Ansätze abgebrochen. Der Thorturm Bachthor

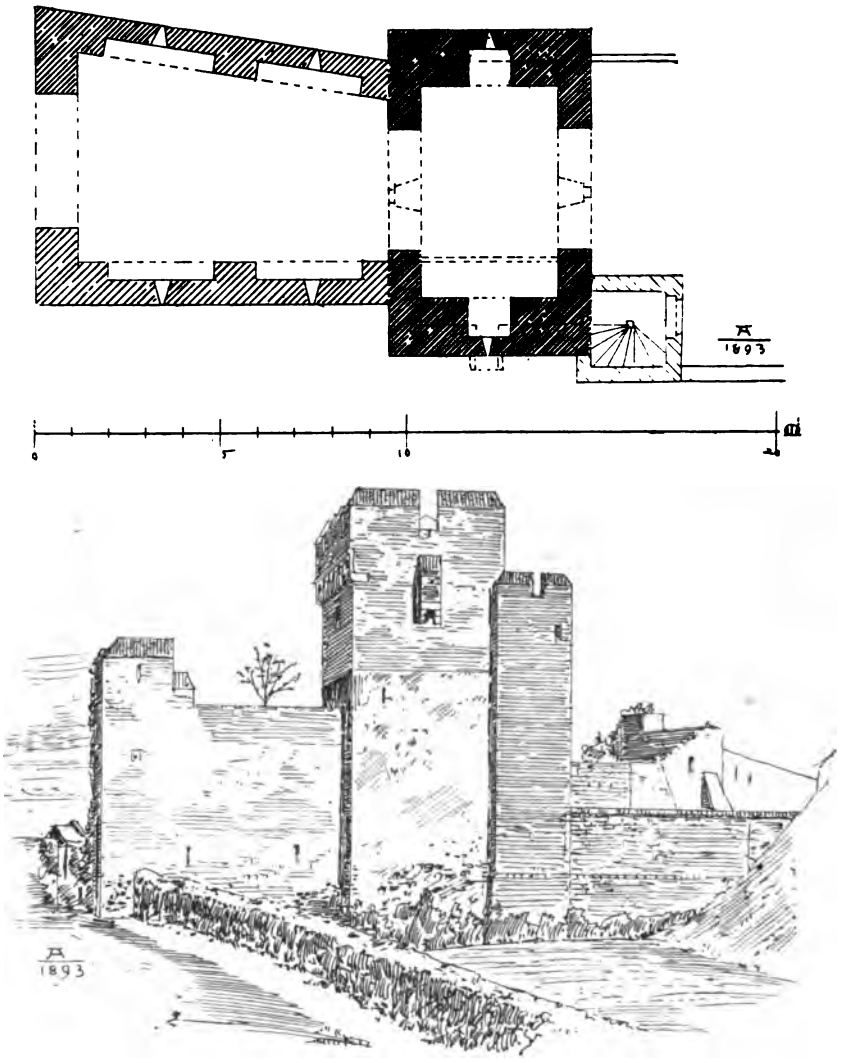

Fig 118. Zülpich. Grundriss und Ansicht des Kölnthores.

ist an den beiden unteren Stockwerken in Bruchstein aufgeführt, der Oberbau besteht aus Backstein. Die Thorbogen sind auf beiden Seiten erhöht worden, die Laibungen dabei im unteren Teile leider verputzt. Nach der Angriffsseite zwei schmale Fenster in Hausteinumrahmung, als Abschluss ein vorgekragter Zinnenfries, der auf nasenbesetzten Spitzbogen ruht, die von kräftigen Kragsteinen getragen werden. Die mittlere Öffnung ist als Gussloch behandelt. Auf den drei übrigen Seiten des Turmes

Stadtbefestigung

fehlt der Spitzbogenfries, nur der Zinnenkranz ist hier durchgeführt. Auf der Stadtseite gleichfalls zwei einfache Fenster übereinander, in dem einen eine Holzfigur des h. Rochus a. d. 16. Jh. Im Inneren besass der Turm über der Durchfahrt ehemals ein Tonnengewölbe, das jetzt ausgebrochen ist. Nach beiden Seiten schmale schlitzartige Schiefsscharten. Über dem Erdgeschoss befanden sich ursprünglich noch drei Balkenlagen auf Kragsteinen. In der einen Ecke ein Kamin, nach aussen ein vorgekragter Abort.

Die Parallelmauern, die den Turm mit dem Aussenthor verbanden, enthalten auf der Innenseite je zwei grosse spitzbogige Blenden. In der Mitte jeder Blende eine Schiefsscharte. Aus dem Thorturm führt auf die eine Parallelmauer eine Thür. Die Abdeckung der Mauern modern.

Kölnthor

Das Kölnthor (Grundriss u. Ansicht Fig. 118) ist vollständiger als das Bachthor erhalten, aber gleichfalls im J. 1886 verändert. Der Hauptthorturm besteht im unteren Teil noch aus Bruchstein. Der äussere Thorbogen ist sorgfältig in roten Buntsandsteinquadern gewölbt und zeigt in der 95 cm breiten Laibung ein gothisches Gesims; die Laibung des inneren Thorbogens ist 90 cm breit — die Durchfahrt selbst ist von einem Tonnengewölbe überspannt. Wie am Bachthor bildet den oberen Abschluss des Turmes ein Zinnenkranz mit ziemlich weiten Abständen, nach den Schmalseiten zwei, nach den Breitseiten vier Zinnen. Auf der Aussenseite ist dieser Zinnenkranz mittels eines feinen gothischen Spitzbogenfrieses vorgekragt. Auf den Breitseiten zwei kleine viereckige Fenster untereinander, an der Stadtseite ausserdem eine Bildnische. Nach dem Graben zu auf der Nordseite ein vorgekragter Abort. An der Nordwestecke ist ein modernes viereckiges Treppentürmchen aus Backstein angefügt.

Die den Thorturm mit dem Aussenthor verbindenden Mauern laufen hier ausnahmsweise nicht parallel. In den Mauern je zwei grosse spitzbogige Blenden, in der Mitte eine schmale Schiefsscharte, der obere Teil ist neu aufgemauert. Das Aussenthor ist mit drei grossen, nach aussen schräg abgedeckten Zinnen abgeschlossen, in jeder Zinne wieder eine schmale Schiefsscharte. Der Thorbogen ist neu gewölbt, die Pfeiler zur Seite verputzt. Der Wehrgang darüber ist zum Teil neu aufgemauert.

Münsterthor

Das Münsterthor (Fig. 119) ist fast ganz aus Backstein aufgeführt, dreistöckig und mit vier hübschen vorgekragten Ecktürmchen geschmückt. Die Thorbogen sind leicht zugespitzt, die Gewände bestehen aus Buntsandsteinquadern. In der Durchfahrt an beiden Seiten im Flachbogen geschlossene Blenden. Nach der Aussenseite und der Stadtseite zwei viereckige Fenster übereinander, in der Höhe, über dem Thorbogen, eine Pechnase, nach der Stadtseite noch eine zweite Pechnase über der Thür, die auf den Wehrgang der anstossenden Stadtmauer führte. Nach den Seiten zwei vorgekragte Aborte.

Der Turm wird mit einem Zinnenkranz abgeschlossen. Die Ecktürmchen sind aus dem Achteck konstruiert und ruhen auf fein profilierten Kragsteinen mit hohen gestelzten nasenbesetzten Spitzbögen. Die Zinnen der Thürmchen sind nach aussen abgeschrägt, die Zinnendeckel des Hauptturms selbst haben Satteldachform.

Ringmauer

Die Ringmauer ist auf einem aufgeschütteten älteren Erdwall mit tiefer Fundamentierung aufgeführt. Zu unterst sind, wie in Euskirchen, flache Entlastungsbögen in Bruchsteinmauerwerk aufgeführt, die jetzt durch Sinken oder Abtragen des äusseren Walles zum Teil blosgelegt und ausgebrochen sind. Die ältere Stadtmauer ist wieder in Bruchsteinen, die spätere ganz in Backsteinen ausgeführt. Nach innen treten, wie am Rheine üblich, viereckige Halbpfeiler vor, die oben durch Bogen ver-

bunden sind und den Wehrgang trugen. Zwischen Bach- und Kölnthor, wo diese Anlage am besten erhalten ist, ist die Mauer noch 4 m hoch, die Pfeiler sind 70 cm breit, in Abständen von 3,50 m, die eigentliche Mauer ist nur 75—80 cm stark. In der Mitte der Blenden meist je eine dünne schlitzartige Schiefsscharte. Stadtbefestigung

Zwischen der Burg und dem Weiherthor ist die Mauer noch ziemlich gut erhalten (vgl. Fig. 113). In der Mitte der Strecke ein alter malerischer Bau mit hohem



Fig. 119. Zülpich. Grundriss und Ansicht des Münsterthores.

Backsteingiebel, zur Seite ein ausgebrochener vorgekragter Abort. Die Mauer bis zum Weiherthor ist nach aussen wiederholt durch spätere vorgesetzte Strebepfeiler gestützt.

Zwischen Bachthor und Kölnthor ist auch ein bedeutendes Stück der alten Bruchsteinmauer erhalten, dabei auch ein vorspringender Halbturm (der einzige in der ganzen Ringmauer), noch um 1,50 m über die Mauer aufragend, mit einem Durchmesser von 3,80 m, aus kleinem Buntsandsteinbruch aufgeführt. Neunzig Mauertürme

Stadtbefestigung

Schritt weiter nach dem Kölnthor zu ein späterer Rundturm, der im Anfang dieses Jahrhunderts als Kapelle ausgebaut worden ist, darin ein hölzerner Altaraufsatz mit dürftiger Rokokopieta. Zwischen diesem Turm und dem Kölnthor an der Innenseite der Stadtmauer zwei 4 m hohe, 2,50 m breite, um 1,60 m vorspringende alte Strebepfeiler.

Rathaus

RATHAUS, spätgothischer Bau vom J. 1533 (?). Der Hauptbau (Fig. 120) ist sehr sorgfältig aus grossen Buntsandsteinquadern aufgeführt, der Giebel nach der

Fig. 120. Zülpich. Ansicht des Rathauses.

Strasse zu abgetreppt, die einzelnen Abtreppungen dachförmig abgedeckt. Dem Giebel tritt, nicht genau in der Mitte, sondern etwas verschoben, ein viereckiges Türmchen vor, im unteren Geschoss als offene Halle ausgebildet. Die Öffnungen sind zugespitzt, die Pfeiler an den Kanten abgefast. Der rechte Pfeiler ist geborsten und mit Eisenbändern befestigt Eine Freitreppe führt von beiden Seiten zu der kleinen Laube hinauf. Das unter der Vorhalle liegende eigentliche Portal ist rechtwinkelig, die oberen Ecken nur leicht ausgerundet. An der Vorhalle Wappenschilde (die Wappen selbst weggeschlagen) und die verschnörkelte Inschrift 1533 oder 1573 (die dritte Ziffer zweifelhaft). Im Obergeschoss, sowohl im Giebel wie im Türmchen

schöne kräftige Steinsprossenfenster. Das Türmchen ist mit einer hübschen geschweiften, geschieferten, vierseitigen Haube abgeschlossen, darauf eine offene vierseitige Laterne, in der eine Schelle hängt. Rathhaus

Der Hinterbau ist ganz einfach, nach der Rathausgasse zu nur noch vier Achsen lang und mit einem Walmdach abgeschlossen.

Die ehemalige PROBSTEI dient seit dem J. 1836 als Schullokal und Lehrerwohnung. Sie ist ein zweistöckiger Bau, dessen Kern noch romanisch ist (die vermauerten rundbogigen Fenster noch zum Teil sichtbar), der aber im 17. Jh. und in der Mitte dieses Jahrhunderts umgestaltet wurde. Jetzt ist nur noch ein zweistöckiger Trakt von sechs Axen erhalten, mit hohem geschieferten Walmdach abschliessend, in der Wetterfahne die Zahl 1686. Von der einen Ecke führt nach der Kirche hinüber ein mehrmals abgetreppter noch romanischer Bogen. Nach Norden neben dem Probsteigebäude ein grosses Portal (das jetzige vom J. 1841), zur Seite zwei Wappen eingemauert. Zur Linken das Wappen der Herren von Efferen mit der Inschrift: 1666. A. R. D. JON. WILH. AB EFFEREN IMP. ABB. SIGEB. CAPIT. ET ECCL. HUIUS PRAEP. Zur Rechten die Wappen der Herren von Borschett und Meyradt mit der Inschrift: A. R. AC PRAENOB. D. J. W. A. A BORSCHETT E BULLESHEIM ET HOEGEN ETC. IMP. ABB. SIGEB. CAPIT. ET ECCL. HUIUS PRAEP. A. 1677. Probstei

Das PFARRHAUS ist ein später nüchterner zweistöckiger Bau um d. J. 1800, in dem Schlufsstein über dem Portal die Inschrift: F. V. G. (Pfarrer F. von Geise). Pfarrhaus

Im Garten: zwei spätgothische Löwen a. d. 15. Jh., von rotem Sandstein, 45 cm hoch, und kleinere Renaissanceskulpturen in Bruchstücken.

Im Besitz des 1899 verstorbenen Herrn Oberpfarrers Dr. van Endert befanden sich einige gute holländische Gemälde und eine Anzahl von Skulpturen, darunter namentlich eine vortrefflich erhaltene, aus Schloss Renneberg herkommende mittelrheinische Kreuzigungsgruppe aus der 2. H. des 15. Jh., die von dem Bonner Provinzialmuseum erworben wurde. [C.] Sammlung van Endert

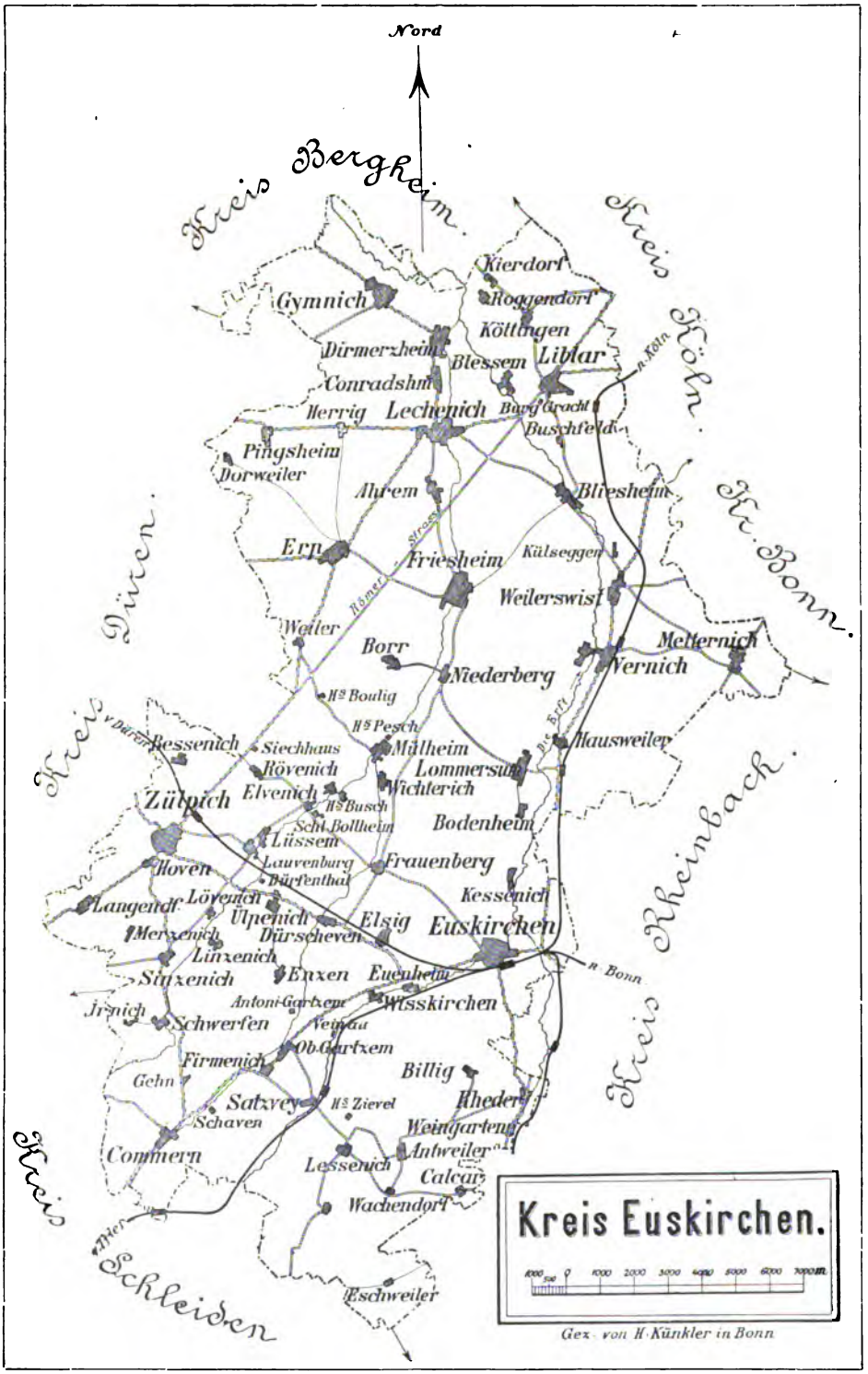
Nord
Kreis Bergheim.
Kreis Köln.
Kr. Bonn.
Kreis Düren.
Kreis Rheinbach.
Kreis Schleiden
Kreis Euskirchen.
Gez. von H. Künkler in Bonn
Gymnich
Kierdorf
Roggendorf
Köttingen
Dirmerzheim
Blessem
Liblar
Conradshm
Herrig
Lechenich
Burg Gracht
Buschfeld
Pingsheim
Dorweiler
Ahrem
Bliesheim
Erp
Friesheim
Külseggen
Weilerswist
Weiler
Borr
Niederberg
Vernich
Metternich
Hs Boulig
Hs Pesch
Mülheim
Hausweiler
Bessenich
Siechhaus
Rövenich
Lommersum
Wichterich
Elvenich
Zülpich
Hs Busch
Schl. Bollheim
Bodenheim
Lüssem
Lauvenburg
Frauenberg
Hoven
Bürfenthal
Kessenich
Langendf.
Lövenich
Ülpenich
Elsig
Euskirchen
Merzenich
Dürscheven
Linzenich
Sinzenich
Enzen
Euenheim
Antoni-Gartzem
Wisskirchen
Jrnich
Schwerfen
Veinau
Ob. Gartzem
Firmenich
Billig
Gehn
Satzvey
Hs Zievel
Rheder
Schaven
Weingarten
Commern
Antweiler
Lessenich
Calcar
Wachendorf
Eschweiler
Römer Strasse
Die Erft
n. Köln
n. Bonn
v. Düren
v. Trier

I. Ortsregister.

(Die stärkeren Ziffern bezeichnen die Stelle, an der über den Ort im Zusammenhang gehandelt wird.)

	Seite
Aldenbrüggen, Haus	147
Antonigartzem	11
Antweiler	12
Billig	1, 18
Blankenheim, Schloss (Kr. Schleiden)	86, 103
Bodenheim, Burg	4, 22
Bollheim, Schloss	24, 58
Borr	152
Boulich, Haus	159
Busch, Haus	153
Buschfeld, Haus	66, 133
Dirmerzheim	26
Dürffenthal, Haus	171
Dürscheven	27
Effertsburg	62
Elsig	29
Enzen	2, 31, 201
Erp	32
Eschweiler	34
Euenheim	35
Euskirchen	4, 35
— Kirchliche Gebäude	37
— Profane Gebäude	48
Firmenich	54
Frauenberg	3, 55
Frauenthal	133
Friesheim	60
Gehn, Schloss	64
Gracht, Schloss	65
Gross-Vernich	74
Gülichsburg	165
Gymnich	80
Heddinghoven	84
Herrig	85
Hoven	3, 86
Irnich, Burg	94
Kalkar	96
Kessenich, Burg	97
Kierdorf	99
Kommern	5, 101
Konradsheim	104
Krahesburg	64
Kühlseggen, Burg	185
Langendorf	109
Lauvenburg, Haus	149
Lechenich	3, 4, 111, 184
Lessenich	129
Liblar	131
Linzenich	134
Lörsfeld, Burg (Kr. Bergheim)	78
Lövenich	3, 136
Lommersum	4, 139
Lüssem	141
Merzenich	3, 143
Metternich	144
Mülheim	148
Nemmenich	148
Niederberg	150
Ober-Elvenich	152
Ober-Gartzem	155
Pesch, Haus	148
Pingsheim	157
Quentelsburg	62
Redinghovener Burg	63
Rheder	158
Rövenich	158
Satzvey	78, 160
Schaven	163
Scheiffartsburg	184
Schwerfen	164
Siechhaus	159
Sinzenich	3, 166
Swister Berg	184
Ülpenich	170
Velbrüggen, Haus	147
Veynau, Burg	4, 172
Wachendorf	179
Weiler i. d. Ebene	182
Weilerswist	182
Weingarten	21, 187
Weisse Burg	62
Wichterich	193
Wisskirchen	196
Wymarsburg	64
Zievel	2, 4, 197
Zülpich	1, 2, 3, 4, 202
— Röm. und fränkische Funde	203
— Kirchliche Gebäude	205
— Profane Gebäude	223

II. Sammlungen.

		Seite
Gracht.	Sammlung des Herrn Reichsgrafen Ferdinand von Wolff-Metternich	68
Gymnich.	Sammlung Ittenbach (aufgelöst)	248
Zülpich.	Sammlung van Endert (aufgelöst)	237

III. Abbildungen im Text.

		Seite
Fig. 1.	Antweiler. Ansicht des Herrenhauses der Unteren Burg	14
Fig. 2.	Antweiler. Ansicht der Oberen Burg	15
Fig. 3.	Antweiler. Ansicht des Thorbaues der Oberen Burg	16
Fig. 4.	Antweiler, Obere Burg. Kamin im zweiten Obergeschoss	17
Fig. 5.	Billig. Plan der römischen Niederlassung auf dem Kaiserstein nach den Ausgrabungen der Jahre 1874, 1875 und 1879	19
Fig. 6.	Billig. Römische Bronzebüste, jetzt im Provinzialmuseum zu Bonn	20
Fig. 7.	Bodenheim. Ansicht der Hauptburg	23
Fig. 8.	Schloss Bollheim. Lageplan	25
Fig. 9.	Dürscheven. Ansicht der katholischen Pfarrkirche	27
Fig. 10.	Dürscheven. Grundriss der katholischen Pfarrkirche	28
Fig. 11.	Erp, Katholische Pfarrkirche. Kopf des romanischen Kruzifixus	33
Fig. 12.	Euskirchen, Katholische Pfarrkirche. Ansicht von der Südseite	38
Fig. 13.	Euskirchen. Grundriss der katholischen Pfarrkirche	39
Fig. 14.	Euskirchen. Sakramentshäuschen in der katholischen Pfarrkirche	42
Fig. 15.	Euskirchen. Taufstein in der katholischen Pfarrkirche	43
Fig. 16.	Euskirchen. Kasel in der katholischen Pfarrkirche	45
Fig. 17.	Euskirchen. Plan der Stadt mit Befestigung	49
Fig. 18.	Euskirchen, Stadtbefestigung. Ansicht und Details des Turmes am Disternicher Wall und Ansicht der Stadtmauer mit dem Dicken Turm vor der Pfarrkirche	50
Fig. 19.	Euskirchen, Stadtbefestigung. Grundrisse und Schnitt des abgebrochenen Annaturmes	51
Fig. 20.	Euskirchen, Stadtbefestigung. Ansicht, Schnitt und Grundrisse des Kahlenturmes	52
Fig. 21.	Frauenberg, Katholische Pfarrkirche. Choransicht, Grundriss und Detail	56
Fig. 22.	Friesheim. Taufstein in der katholischen Pfarrkirche	60
Fig. 23.	Friesheim. Ansicht der Weissen Burg	62
Fig. 24.	Friesheim. Ansicht der Redinghovener Burg	63
Fig. 25.	Schloss Gracht. Lageplan	65
Fig. 26.	Schloss Gracht, Portal der Vorburg	66
Fig. 27.	Schloss Gracht. Ansicht des Herrenhauses und der Vorburg	67
Fig. 28.	Schloss Gracht. Silberne Prunkschüssel mit dem Wappen des Fürstbischofs Ferdinand von Fürstenberg	69
Fig. 29.	Schloss Gracht. Silbervergoldeter Humpen des 16. Jahrhunderts	70
Fig. 30.	Schloss Gracht. Rückseite des gothischen Klappaltärchens	71
Fig. 31.	Schloss Gracht. Romanischer Doppelkamm aus Elfenbein	72
Fig. 32.	Burg Gross-Vernich. Ansicht des Thorturmes der Hauptburg	77
Fig. 33.	Gymnich. Ansicht der katholischen Pfarrkirche	79
Fig. 34.	Schloss Gymnich. Lageplan	82
Fig. 35.	Schloss Gymnich. Ansicht des Herrenhauses	83
Fig. 36.	Heddinghoven. Ansicht und Grundriss der Kapelle	85
Fig. 37.	Hoven. Ansicht der Klosterkirche	87

		Seite
Fig. 38.	Hoven. Klosterkirche. Details des Turmes	88
Fig. 39.	Hoven. Längsschnitt durch die Klosterkirche	89
Fig. 40.	Hoven. Grundrisse der Klosterkirche	90
Fig. 41.	Hoven. Querschnitte der Klosterkirche	91
Fig. 42.	Hoven. Choransicht der Klosterkirche	92
Fig. 43.	Burg Irnich. Ansicht des Thorbaues	95
Fig. 44.	Burg Irnich. Lageplan und Details des Thorbaues	96
Fig. 45.	Burg Kessenich. Ansicht des Herrenhauses	97
Fig. 46.	Burg Kessenich. Kamin im obersten Geschoss des Turmes	98
Fig. 47.	Kierdorf. Turm der katholischen Pfarrkirche	100
Fig. 48.	Kierdorf, Kathol. Pfarrkirche. Turmportal	101
Fig. 49.	Burg Konradsheim. Grundriss	104
Fig. 50.	Burg Konradsheim. Ostansicht.	106
Fig. 51.	Burg Konradsheim. Thor der Hauptburg	107
Fig. 52.	Burg Konradsheim. Westansicht	108
Fig. 53.	Burg Langendorf. Wohnhaus	109
Fig. 54.	Burg Langendorf. Lageplan und Erker am Wohnhaus	110
Fig. 55.	Lechenich. Ansicht von Stadt und Burg vom J. 1646 nach Merian	112
Fig. 56.	Lechenich. Ansicht des Thores der Vorburg	119
Fig. 57.	Lechenich. Ansicht des Hochschlosses von Nordosten	120
Fig. 58.	Lechenich. Ansicht des Bergfrids	121
Fig. 59.	Lechenich. Ansicht des Hochschlosses von Südosten	122
Fig. 60.	Lechenich. Tribüne im Palas	123
Fig. 61.	Lechenich. Konsole der Tribüne im Palas	124
Fig. 62.	Lechenich. Fensternische mit Malereien in einem der Südfenster des unteren Saales	126
Fig. 63.	Lechenich. Dürener Thor	127
Fig. 64.	Lechenich. Bonner Thor	128
Fig. 65.	Lövenich. Grundriss und Ansicht der katholischen Pfarrkirche	137
Fig. 66.	Lüssem. Ansicht und Details der katholischen Kapelle	142
Fig. 67.	Metternich. Ansicht der katholischen Pfarrkirche	145
Fig. 68.	Metternich. Grundriss der katholischen Pfarrkirche	146
Fig. 69.	Haus Lauvenburg. Ansicht	149
Fig. 70.	Haus Busch. Lageplan	153
Fig. 71.	Haus Busch. Ansicht des mittelalterlichen Teiles	154
Fig. 72.	Ober-Gartzem. Romanisches Kirchhofthor	156
Fig. 73.	Burg Satzvey. Ansicht des Herrenhauses mit dem Thorbau	161
Fig. 74.	Sinzenich. Ansicht der katholischen Pfarrkirche	166
Fig. 75.	Sinzenich. Grundriss der katholischen Pfarrkirche	167
Fig. 76.	Veynau. Lageplan	173
Fig. 77.	Veynau. Ansicht der Hauptburg von Osten	175
Fig. 78.	Veynau. Ansicht der Hauptburg von Nordosten	177
Fig. 79.	Veynau. Das Thor der Vorburg	178
Fig. 80.	Swister Berg. Ansicht und Grundriss des Swister Türmchens	183
Fig. 81.	Burg Kühlseggen. Ansicht des Herrenhauses	185
Fig. 82.	Weingarten. Grundriss der römischen Villa	187
Fig. 83.	Weingarten. Mosaikboden aus der römischen Villa	189
Fig. 84.	Weingarten. Fachwerkhaus vom J. 1659	192
Fig. 85.	Weingarten. Hofansicht des Hauses gegenüber der Pfarrkirche	193
Fig. 86.	Wichterich. Ansicht der katholischen Pfarrkirche v. d Umbau	194
Fig. 87.	Wichterich. Grundriss der kathol. Pfarrkirche vor dem Umbau	195
Fig. 88.	Burg Zievel. Grundriss	198
Fig. 89.	Burg Zievel. Ansicht des Hauptthores	199
Fig. 90.	Burg Zievel. Ansicht von Süden	200
Fig. 91.	Zülpich. Südansicht der katholischen Pfarrkirche	206
Fig. 92.	Zülpich. Grundriss der katholischen Pfarrkirche	207
Fig. 93.	Zülpich. Choransicht der kathol. Pfarrkirche in dem jetzigen Zustand	208
Fig. 94.	Zülpich. Choransicht d. kath. Pfarrkirche, Wiederherstellungsentwurf	209

		Seite
Fig. 95.	Zülpich. Seitenansicht der katholischen Pfarrkirche . . .	211
Fig. 96.	Zülpich, Katholische Pfarrkirche. Grundriss der Krypta	212
Fig. 97.	Zülpich, Katholische Pfarrkirche. Querschnitt durch die Krypta .	213
Fig. 98.	Zülpich, Katholische Pfarrkirche. Längenschnitt durch die Annokapelle und Krypta	214
Fig. 99.	Zülpich, Katholische Pfarrkirche. Innen-Architektur der Annokapelle	215
Fig. 100.	Zülpich, Katholische Pfarrkirche. Längenschnitt durch die katholische Pfarrkirche	216
Fig. 101.	Zülpich, Katholische Pfarrkirche. Detail von dem romanischen Portal der Vorhalle	217
Fig. 102.	Zülpich. Taufstein in der katholischen Pfarrkirche	218
Fig. 103.	Zülpich. Spätgothischer Taufsteindeckel in der katholischen Pfarrkirche	219
Fig. 104.	Zülpich, Katholische Pfarrkirche. Weihwasserbecken des 13. Jh.	220
Fig. 105.	Zülpich, Katholische Pfarrkirche. Kruzifixus vom Anfang des 14. Jh.	220
Fig. 106.	Zülpich. Katholische Pfarrkirche. Thür mit schmiedeeisernen Beschlägen des 15. Jh.	221
Fig. 107.	Zülpich. Turm der St. Martinskirche	222
Fig. 108.	Zülpich. Ansicht der Gasthauskapelle	223
Fig. 109	Zülpich. Grundriss der Gasthauskapelle	224
Fig. 110.	Zülpich. Ansicht der Burg von der Stadtseite	225
Fig. 111.	Zülpich. Hauptportal der Burg	226
Fig. 112.	Zülpich. Ansicht der Burg von Südwesten	227
Fig. 113.	Zülpich. Ansicht der Burg von Nordwesten	228
Fig. 114.	Zülpich. Plan d. Stadtbefestigung	229
Fig. 115.	Zülpich. Grundriss d. Weierthores	230
Fig. 116.	Zülpich. Ansicht des Weierthores von der Aussenseite . .	231
Fig. 117.	Zülpich. Ansicht und Grundriss des Bachthores	232
Fig. 118.	Zülpich. Grundriss und Ansicht des Kölnthores	233
Fig. 119.	Zülpich. Grundriss und Ansicht des Münsterthores	235
Fig. 120.	Zülpich. Ansicht des Rathauses	236

IV. Tafeln.

		Seite
Tafel I.	Schloss Bollheim nach einer Federzeichnung vom J. 1764	24
Tafel II.	Erp. Romanischer Kruzifixus	32
Tafel III.	Euskirchen. Epitaph des Heinrich von Binsfeld . .	44
Tafel IV.	Frauenberg. Altargemälde des Meisters von S. Severin .	58
Tafel V.	Schloss Gracht. Zwei Ansichten von Roidkin v. J. 1724	66
Tafel VI.	Schloss Gracht. Gothisches Klappaltärchen	70
Tafel VII.	Kloster Hoven. Romanische Madonna	94
Tafel VIII.	Burg Lechenich. Grundriss	118
Tafel IX.	Burg Lechenich. Ansicht des Hochschlosses von Westen .	120
Tafel X.	Niederberg. Gemälde aus der Schule Stephan Lochners	152
Tafel XI.	Burg Veynau. Ansicht der Hauptburg von Süden . .	174
Tafel XII.	Zülpich. Aussenseite der Flügel des nördlichen Seitenaltars	218
Tafel XIII.	Zülpich. Nördlicher Seitenaltar	218
Tafel XIV.	Zülpich. Südlicher Seitenaltar	218

Nachträge und Berichtigungen zum vierten Bande.

Zu S. 14. Das Triptychon in Badorf ist ein spätes Werk *Barthel Bruyns;* das Bild wurde im J. 1898 durch den Maler *Wilhelm Batzem* in Köln restauriert.

Zu S. 69. Zu der allgemeinen Litteraturangabe ist nachzutragen: A. J. DORSCH, Statistique du département de la Roer, Köln 1804, S. 68. — FABRICIUS, Karte von 1789, S. 92.

Zu S. 79. Zur Litteraturangabe über das Schloss vergl. noch: Casanova in Köln und Brühl: Zs. für Litteraturgeschichte N. F. III, S. 551. — Köln und seine Bauten, Köln 1888, S. 166.

Zu S. 80. Über die Belagerung Brühls im J. 1318 berichten auch die Annales Agrippinenses: Mon. Germ. SS. XVI, S. 737, V. 26. Im J. 1588 wurden Stadt und Schloss Brühl von dem Bayeren Stoir eingenommen, nachdem sich der Ort vorher gegen die Bonner Truppen gut gehalten hatte (Buch Weinsberg, herausg. von LAU IV, S. 6).

Zu S. 107. Über den Brühler Schlosspark vergl. noch: H. R. JUNG u. SCHROEDER, Der Park des Kgl. Schlosses zu Brühl bei Köln: Zs. für Gartenbau und Gartenkunst XVI, 1898, S. 63 mit Abbild.

Zu S. 109. Auf Schloss Lörsfeld befand sich im Besitz des Freiherrn von Fürstenberg († 1879) die Kusstafel aus den von dem Warburger Silberschmied *Anton Eisenhut* für den Fürstbischof von Fürstenberg verfertigten Silbergeräten, die sich jetzt wieder mit den übrigen Eisenhutschen Arbeiten in Schloss Herdringen in Westfalen befindet (B. J. LXX, S. 115, LXXII, S. 109).

Zu S. 113. Efferen. Römische Grabkammer. Im April 1899 stiess man beim Ausschachten für ein Gebäude auf eine Grabkammer von 3,72 m Länge, 3,70 m Breite im Lichten; der Raum war mit einem Tonnengewölbe, das eingestürzt war, überdeckt. Als Material dienten Tuff für den Boden, grosse, regelmässige Sandsteinquadern für die aufstehenden Mauerteile, grosse Tuffblöcke wieder für das Gewölbe. Die Anlage einer sich nach innen öffnenden Thür ist in der Ostwand noch gut erhalten, ebenso ein seitliches Gewände für eine Treppenanlage; von der Treppe selbst waren Spuren nicht mehr nachzuweisen. Im Inneren standen in der Längsrichtung zwei einfache Steinsarkophage aus weissem Sandstein nebeneinander; sie sind in besondere Sockel eingelassen und mit einfachen grossen Deckplatten geschlossen.

Interessant ist die Anlage einer zu der Grabkammer hinabführenden Rampe, die wahrscheinlich zum Transport der grossen Steinblöcke diente; sie ist später der

grösseren Festigkeit wegen nicht mit einer einfachen Erdschüttung getilgt worden, sondern mit einer regelmässigen Stickung aus Bruchsteinen, abwechselnd Lagen schräg gestellter Steine und Kies. In dieser Stickung fanden sich ältere römische Skulpturfragmente. Spuren eines Oberbaues haben sich ebenso wie in Weiden nicht gefunden.

Einzelfunde sind nicht gemacht worden; es ergaben sich vielmehr deutliche Anzeichen, dass die Grabkammer schon vor dem Einsturz durchsucht worden war.

Die Grabkammer von Efferen ist neben dem ungleich reicheren Beispiel in Weiden (Kunstdenkmäler des Landkreises Köln S. 188) die einzige Anlage dieser Art in der Umgebung von Köln; in technischer Hinsicht kann sie sich trotz ihrer Einfachheit mit dem Weidener Denkmal messen.

Ausführlich über die Grabkammer handelt LEHNER, Ausgrabung- und Fundberichte, B. J. 104, S. 164 mit 7 Abbild.

Zu S. 115. Efferen wurde im J. 1588, am 27. März von den ‚Welschen' in Brühl niedergebrannt (Buch Weinsberg, herausg. von LAU IV, S. 15).

Zu S. 138. Zur Geschichte der Burg Aldenrath ist nachzutragen: Im J. 1352 gelobt Ritter Andreas von Aldenrath an Stelle seines von der Stadt Köln zerstörten Hauses nur einen Holzbau zu errichten (Mitteilungen aus dem Stadtarchiv zu Köln VII, S. 9).

Zu S. 157 u. 158. Das Geschlecht, das im 17. Jh. im Besitz der Burg Torr war, hiess nicht Rox, sondern Cox.

Zu S. 161. Über die Herrlichkeit Merkenich handelt noch ausführlich: FAHNE, Gesch. der Grafen Salm-Reifferscheid I, S. 63.

Zu S. 164. Im Sommer 1898 stiess man in Pingsdorf auf das Scherbenlager einer fränkisch-karolingischen Töpferei von rund 6 m Länge, 7 m Breite und 2 m Tiefe, das von Constantin Koenen ganz aufgedeckt wurde. Von den Öfen selbst fanden sich nur relativ geringe Reste, dagegen ergab das Scherbenlager eine Reihe interessanter Gefässtypen. Durchweg sind die Töpfe sehr hart gebrannt, zeigen einen einfachen Wellenfuss und haben ausnehmend reich ausgebildete und verstärkte Ränder; fast durchgehends zeigen die Geschirre eine ganz willkürliche einfache Bemalung in Rot-Braun. Vgl. ausführlich KOENEN i. d. B. J. 103, S. 115 mit Taf.

Zu S. 180. Über die Reparatur der Kirche im 18. Jh. vgl. noch: Rhein. Geschichtsblätter IV, S. 289.

Zu S. 195. Zu der Litteraturangabe ist nachzutragen: Annales Colonienses: Mon. Germ. SS. XVI, S. 736, V. 41.

Zu S. 214. Zu der allgemeinen Litteraturangabe unter Nr. 1 ist nachzutragen: Beschreibung des preussischen Rheinlands, Aachen 1832. — Erläuterungen zum geschichtlichen Atlas der Rheinprovinz (Publikationen der Gesellschaft für rheinische Geschichtskunde XII.), Bd. I. CONSTANTIN SCHULTEIS, Die Karten von 1813 u. 1818, Bonn 1895. Bd. II. WILHELM FABRICIUS, Die Karte von 1789, Bonn 1889.

Zu S. 216. Zu der Litteratur über Ortsgeschichte ist nachzutragen: P. J. Wolff, Statistik und Verwaltung des Kreises Rheinbach in den J. 1859—1861, Köln 1863, S. 15: Historisch-politische Einteilung.

Zu S. 227. Von dem völlig verschwundenen Schloss der Erzbischöfe von Köln in Buschhoven befindet sich ein ausführliches Inventar vom J. 1552 im Düsseldorfer Staatsarchiv (Kurköln, Akten I. Erzbischöfe, Hermann von Wied, Nr. 7); eben-

dort (Bonn, Dietkirchen, Urk. 140) ein Protokoll, nach dem die Burg Buschhoven ein Lehen des Stiftes Dietkirchen in Bonn war.

Zu S. 242. Das Wappen auf dem Taufstein in Gross-Büllesheim ist das des Abtes von Kornelimünster, Karl Ludwig Freiherr von Sickingen-Ebernburg (1745—1763).

Zu S. 269. Die Kapelle in Ludendorf wird auch schon im J. 1305 als eine Stiftung des verstorbenen Edelherrn Konrad de Diest genannt (Düsseldorf, St. A. Siegburg, Urk. 131).

Zu S. 276. Zu der Litteraturangabe ist nachzutragen: EBERHARD DE CLAER, Meckenheim unter der Doppelherrschaft des Cassiusstiftes zu Bonn und des Stiftes Maria ad gradus zu Köln: Bonner Zeitung 1869, Nr. 267.

Zu S. 287, Z. 6 v. u. Es muss heissen Gerhard von der Horst statt von der Vorst.

Zu S. 292. Zu der allgemeinen Litteraturangabe ist nachzutragen: H. REHM, Das Hochland der Eifel, Montjoie 1889, I, S. 62.

Zu S. 304. Gottfried, Herr zu Bergheim, war der Bruder des Grafen und (seit 1336) Markgrafen von Jülich und des Erzbischofs Walram von Köln. Analogien zu der Darstellung der trauernden Figuren an seiner Tumba bieten die Statuetten an den Grabdenkmälern der Herzöge von Burgund, Philippus des Kühnen und Johanns ohne Furcht aus dem 15. Jh. in Dijon (COURAJOD und MARCOU, Musée de sculpture comparée. Paris 1892, S. 88, 116. — Gazette archéologique 1887, XII, pl. 3; 1888, XIII, pl. 34. — Gazette des Beaux-Arts 1882, II, S. 60), ferner das Grabmal des Philipp Pot, Gross-Seneschalls von Burgund, die liegende Figur auf einer von trauernden Figuren getragenen Platte, jetzt im Louvre zu Paris.

Zu S. 343. Zur allgemeinen Litteraturangabe ist nachzutragen: REHM, Das Hochland der Eifel I, S. 68.

Zu S. 348. Zu der Geschichte des Mauerbaues ist nachzutragen, dass im J. 1344 Erzbischof Walram von Köln den Himmeroder Klosterhof zu Rheinbach von weiteren Lasten befreit, weil die Abtei ein Stück Stadtmauer von 12 Ruten Länge auf eigene Kosten gebaut hat (SCHORN, Eiflia sacra I, S. 678); ebenso den Heisterbacher Hof, da die Abtei ein Mauerstück von 16 Ruten Länge hergestellt hat (Düsseldorf, St. A. HEISTERBACH, Urk. 72).

Zu S. 369. Über Tomberg handelt ausführlich noch: von LEDEBUR, Dynastische Forschungen, Berlin 1853, I, S. 26.

Zu S. 356. Über die Wandmalereien vgl. noch: Korrespondenzblatt der Wd. Zs. VIII, S. 1.

Zu S. 387. Zu der Litteratur über Territorial- und Ortsgeschichte ist nachzutragen: JOHANN SCHMIDT, Geographie und Geschichte des Herzogtums Berg, der Grafschaft Mark u. s. w., Krefeld 1804.

Zu S. 396, Z. 4 v. o. Bei den Ahnenwappen muss es heissen: S. (Schutzbar) g. Milchling.

Zu S. 407. Über die Geschichte der Herren von dem Bongart zu Bergerhausen vgl. noch: VON STRAMBERG, Rhein. Antiquarius 3. Abt. XIII, S. 169.

Zu S. 426. Im J. 1247 erteilt Papst Innocenz IV. den Auftrag, den Konvent Aula s. Marie in Blatzheim in den Cisterzienserorden aufzunehmen und der Aufsicht von Heisterbach zu unterstellen (Düsseldorf, St. A. Ms. B. 117 c, p. 50).

Zu S. 430. Zu den eng verwandten südfranzösischen Skulpturen mit der Anbetung der h. 3 Könige aus dem 14. Jh. gehört auch ein Relief im Dom zu Paderborn (LUDORFF, Bau- und Kunstdenkmäler in Westfalen: Kreis Paderborn, Taf. 44, 3). Dieselbe Komposition, nur in Hochformat, im Museum Steen in Antwerpen.

Zu S. 431. Zu der Kirche in Buir nachzutragen: Der Niederrhein 1878, S. 49.

Zu S. 432. Zu der Kirche in Büsdorf nachzutragen: Der Niederrhein 1877, S. 23.

Zu S. 445. Über das Geschlecht Raitz von Frentz vgl. noch GELENIUS, De admiranda Coloniae magnitudine 1645, p. 142.

Zu S. 460. Über eine terra sigillata-Schale in Schloss Harff vgl. Aachener Zs. I, S. 77.

Zu S. 466. Über die Herren von Hengebach vgl. noch: VON LEDEBUR, Dynastische Forschungen I, S. 6.

Zu S. 475. Zu der Litteraturangabe ist nachzutragen: W. Graf MIRBACH, Vroeg der statt Caster: Aachener Zs. II, S. 304.

Zu S. 481. Zu der allgemeinen Litteraturangabe über Kerpen ist nachzutragen: SCHMIDT, Geographie und Geschichte des Herzogtums Berg, der Grafschaft Mark, Krefeld 1804, S. 287.

Zu S. 487. Zu der Litteratur über das Schloss Kerpen: v. STRAMBERG, Rhein. Antiquarius 3. Abt., X, S. 236; XIII, S. 136.

Zu den Handschriftl. Quellen ist nachzutragen: Im Gräflich Schaesbergschen Archiv zu Schloss Thannheim: Urkunden von 1284—1792. — Gedruckte churpfälzische Information über die Geschichte der Grafschaften Kerpen-Lommersum. — Amts- und Kellnerei-Rechnungen der Grafschaften Kerpen-Lommersum von 1581 ab. Vgl. Ann. h. V. N. LXVI, S. 182 ff.

Zu S. 522. Über die Geschichte der Herren von dem Bongart zu Paffendorf vgl. noch: VON STRAMBERG, Rhein. Antiquarius 3. Abt. XIII, S. 169.

Zu S. 526. Haus Holtrop gelangt erst 1816 nach dem Tode des Freiherrn Franz Joseph von Anstel an die Tochter der Freiin Louise von Hertmanni, Nichte des Verstorbenen. Durch Erbschaft folgen die Gebrüder Byll, die das Gut 1829 an die Herren Kamp und Monschaw verkauften; von diesen kam es in den Besitz der Familie Päffgen (Ann. h. V. N. LXVI, S. 87). Eine Zeichnung des Hauses nach einem Reiterbildnis des Franz Winand von Anstel um 1750 ist im Besitz des Herrn Majors von Oidtman, Berlin.

Zu S. 529. Zu Schloss Schlenderhahn vgl. noch FAHNE, Gesch. der Grafen von Salm-Reifferscheid II mit Abbild. auf Taf. VI.

Zu S. 541. Die Burg Brüggen wurde im J. 1486 von Wilhelm von Thorr gen. Zieselsmahr seinem Schwager Evert von Zweiffel vermacht (Archiv Palmersheim).

Zu S. 555. Zur allgemeinen Litteraturangabe ist nachzutragen: JOHANN SCHMIDT, Geographie und Geschichte des Herzogtums Berg, Krefeld 1804.

Zu S. 574. Die Erhebung zur Pfarrei erfolgte nicht 1750, sondern 1756 (Düsseldorf, St. A. Kurköln VI, Hofkammer- und Domänensachen, g. Amt Lechenich, Kirchen- und Schulsachen Nr. 4).

Zu S. 584. Zur allgemeinen Litteraturangabe ist nachzutragen: SCHMIDT, Geographie und Geschichte des Herzogtums Berg, Krefeld 1804, S. 291.

Zu S. 613 und 629. Über die Grafen Wolff-Metternich vgl. noch SCHANNAT-BAERSCH, Eiflia illustrata III, 2, S. 563.

Zu S. 632. Die Gemäldesammlung des verstorbenen Gräflich Wolff-Metternichschen Rentmeisters F. F. Ittenbach in Schloss Gymnich ist im Jahr 1898 bei Lempertz in Köln versteigert worden (Illustrierter Katalog, Köln [Lempertz] 1898). Die Sammlung enthielt ausser einer Madonna von *Alesso Baldovinetti* vornehmlich nieder-

ländische Bilder, darunter sind namentlich zu nennen bezeichnete Gemälde von *Claes Berchem, Quirin Brekelenkam, Drooch-Sloot, Allaert van Everdingen, Huchtenburg, Willem Kalf, Molenaer, Aart van der Neer, Rachel Ruysch, David Teniers, Emmanuel de Witte,* ein vorzügliches Stillleben von *de Heem,* u. a. m. Ferner umfasste die Sammlung eine grössere Anzahl von Werken der Düsseldorfer Maler *Deger* und *Ittenbach.*

Zu S. 649. Zu der Litteraturangabe ist nachzutragen: BECKER, Berg-Weistum für die Freiherrlichkeit Commern, Zs. des Berg. Geschichts-Vereins XI, S. 163.

Zu S. 653, Z. 9 u. 10 muss es heissen Johann Haes (nicht Hans).

Zu S. 659. Zur allgemeinen Litteraturangabe ist nachzutragen: SCHMIDT, Geographie und Geschichte des Herzogtums Berg, Krefeld, 1804, S. 295.

Zu S. 661. Zu den Handschriftl. Quellen ist nachzutragen: Düsseldorf, St. A. Kurköln, Akten, Hofkammer- und Domänensachen: g. Amt Lechenich. Reiches Aktenmaterial, darunter: Weistümer und andere Aufzeichnungen über den landesherrlichen Jurisdiktionsbereich und die Gerechtsame der Dingstühle im Amt Lechenich, aus dem 16. u. 17. Jh. — Verzeichnis der adeligen und geistlichen Güter im Amt Lechenich. — Kellnereirechnungen des 17. u. 18. Jh. — Lagerbücher des 18. Jh. mit Auszügen aus älteren. — Register der kurfürstlichen Gefälle, Verpachtungen, Kurmeden. — Akten über den Bau eines Kellnereihauses 1698—99, Unterhaltung des Schlosses und der Schlossbrücke aus dem 17. u. 18. Jh.; insbesondere über die Instandsetzungen des Schlosses 1673 u. 1687 mit eingehenden Berichten über den baulichen Zustand der einzelnen Räume, ferner Nachricht über den Einsturz des Pulverturmes im J. 1723. — Verpachtung der Schlossländereien im 18. Jh.

Zu S. 700. Zu den Handschr. Quellen ist nachzutragen: Im Düsseldorfer Staatsarchiv: Akten über die Kirche aus dem 15., 16. und 18. Jh.

Ein Schöffenprotokoll vom J. 1356 erwähnt schon die von den Voreltern gestiftete Kapelle in Oberelvenich (Düsseldorf, St. A. HOVEN, Orig.-Urk. 32).

Gesamtregister zum vierten Bande.

Vorbemerkung. Das Register zerfällt in die folgenden 13 Hauptabteilungen:

I. Römische Reste.
II. Frühgeschichtliche, germanische und fränkische Funde.
III. Kirchliche Architektur.
IV. Profanarchitektur.
V. Ausstattung der Kirchen.
VI. Werke der Malerei.
VII. Werke der Skulptur.
VIII. Goldschmiedearbeiten.
IX. Glocken.
X. Textilien.
XI. Inschriften.
XII. Künstlerverzeichnis.
XIII. Klösterliche Niederlassungen.

Überall ist die am unteren Rande der Seite befindliche durchlaufende Ziffer angegeben.

Abkürzungen: Ch. Chor, T. Turm, ug. umgebaut, ag. abgebrochen, z. zerstört, G. Gemälde, bar. barock, g. gothisch. K. Kelch, M. Monstranz, Cib. Ciborium. Ein Abb. oder Taf. hinter dem Ortsnamen bedeutet, dass von dem genannten Werke eine Abbildung oder eine Tafel gegeben ist.

I. Römische Reste.

1. Städte, Lager, Kastelle, Warten, Häuser.

Bedburg 397. Berrendorf 425. Berzdorf 16. Billig (Abb.) 566. Enzen 578. Flamersheim 234. Frechen 123. Gehn 612. Jversheim 255. Kalkar 644. Kendenich 152. Kommern 650. Lechenich 662. Liblar 679. Merkenich 161. Metternich 692. Ober-Elvenich 700. Pingsdorf 164. Rheinbach 343. Rheinkassel (?) 168. Scheuren 358. Todenfeld 368. Vochem 186. Weingarten (Abb.) 733. Worringen 195. Zievel 745. Zülpich 751.

2. Grenzwehren (vgl. II, 2).

Hardtburg (?) 367. Todenfeld (?) 368.

3. Römerstrassen und Römerkanal.

Antonigartzem 559. Antweiler 560. Arloff 225. Badorf 13. Berzdorf 16. Billig 566. Blatzheim 425. Buschhoven 227. Effelsberg 230. Efferen 113. Elsdorf 433. Enzen 579. Esch 121. Essig 233. Flamersheim 234. Frauweiler 439. Fritzdorf 240. Gross-Büllesheim 241. Gymnich 627. Heimerzheim 244. Hermülheim 144. Irnich 642. Iversheim 255. Kaster 475. Kendenich 152. Kerpen 482. Kommern 650. Kuchenheim 266. Lechenich 662. Lövenich (Kr. Köln) 159. Lüftelberg 270. Meckenheim 277. Merkenich 162. Meschenich 163. Michaelsberg 281. Miel 282. Münstereifel 293. Oberdrees 333. Pingsdorf 164. Poulheim 165. Quadrath 527. Rheder 706. Rodenkirchen 173. Roitzheim 355. Rondorf 176. Stotzheim (Kr. Köln) 184. Stotzheim (Kr. Rheinbach) 363. Strassfeld 367. Torr 534. Vochem 186. Wachendorf 727. Weingarten 739. Weiss 193. Widdersdorf 194. Worringen 195. Zülpich 753.

4. Gräber und Grabfunde.

Bachem 9. Bedburg 397. Bergheim 410. Berzdorf 16. Buschhoven 228. Efferen (Grabkammer) 793. Elsdorf 433. Esch (Kr. Köln) 121. Esch (Kr. Rheinbach) 232. Euskirchen 584. Flamersheim 234. Frechen 123. Geyen 130. Grottenherten 453. Gymnich 627. Hermülheim 144. Hoven 634. Kaster 476. Kerpen 481. Kierberg 157. Klein-Königsdorf 159. Linzenich 682. Lommersum 687. Meschenich 163. Mülheim 696. Niederkastenholz 331. Poulheim 165. Rheder 706. Rheinkassel 168. Stommeln 180. Torr 534. Weiden (Grabkammer Taf.) 188. Zievel 749. Zülpich 752.

5. Skulpturen

(die Inschriften vgl. unter XI, 1).

Adendorf 219. Antweiler 560. Arzdorf 227 Berrendorf 425. Billig (Abb.) 568. Erp (Erzgefäss) 850. Esch (Kr. Rheinbach) 231. Euskirchen 584. Gleuel 131. Heddinghoven 633. Hermülheim 144. Hoven (z.) 634. Kirchheim 259. Lechenich 662. Lipp 496. Odendorf 335. Ringsheim 352. Weiden (Abb.) 190. Weingarten 738. Worringen 195.

6. Münzfunde.

Billig 569. Frechen 123. Geyen 130. Kendenich 152. Klein-Königsdorf 159. Merkenich 162. Weingarten 738.

II. Frühgeschichtliche, germanische und fränkische Funde.

1. Anlagen.

Meckenheim 277. Pingsdorf (Töpferei) 794.

2. Grenzwehren

(vgl. I, 2).

Hardtburg (?) 367.

3. Gräber und Grabfunde.

Berzdorf 17. Enzen 578. Euskirchen 584,585. Gymnich 627. Meckenheim (Gräberfeld) 277. Niederaussem 512. Rondorf 176. Schaven 711. Sinthern 178. Zülpich 752.

III. Kirchliche Architektur.

1. Bauwerke des romanischen und des Übergangsstiles.

A. Einschiffige Bauten.

Hermülheinn (ag.) 145. Hoven (11 Jh., Abb.) 635. Kendenich (ag.) 154. Lechenich (ag.) 663. Ludendorf (ug.) 269. Lüftelberg (Abb.) 270. Lüssem (11.—12. Jh., ug.) 691. Meschenich (ag.) 163. Miel (ug.) 282. Morken (13. Jh., ag., Abb.) 505. Rodenkirchen (11.—12. Jh., Abb.) 173. Roitzheim (ug., Abb.) 355. Sürdt (ag.) 185. Torr (ug., Abb.) 534.

B. Pfeilerbasiliken.

Bergheim (12. Jh., Abb.) 411. Brauweiler (1048—1261, Taf. u. Abb.) 20. Esch (Kr. Köln, 12. Jh., ug., Abb.) 116. Fischenich (ug.) 122 Flamersheim (ug.) 234. Frauenberg (11.—13. Jh., ug., Abb.) 603. Gleuel (ag., Abb.) 131. Klein-Büllesheim (ug.) 263. Lipp (12. Jh., ug., Abb.) 496. Lövenich (Kr. Köln, ug.) 160. Lövenich (Kr. Euskirchen, 11.—13. Jh., Abb.) 684. Lommersum (12. Jh., ug.) 687. Meckenheim (ag.) 279. Münstereifel (12. Jh., Taf. u. Abb.) 294. Odendorf (12. Jh., Abb.) 335. Poulheim (12. Jh., Abb.) 165. Schwadorf (ag.) 177. Sinthern (ug.) 178. Wichterich (12. Jh., Abb.) 741. Zülpich (11.—13. Jh., Abb.) 753.

C. Zweischiffige Bauten.

Dürscheven (12. Jh., Abb.) 575. Langendorf (ag.) 657.

D. Basiliken mit Stützenwechsel.

Rheinkassel (13. Jh., Abb.) 168.

E. Romanische Krypten.

Brauweiler (1050 u. nach 1200, Abb.) 32. Münstereifel (10. u. 12. Jh., Abb.) 295. Zülpich (11. Jh., Abb.) 753.

F. Romanische Kapellen.

Brauweiler (1174) 63. Heddinghoven (11.—12 Jh., Abb.) 632. Lüssem (11.—12. Jh., ug., Abb.) 689. Niederkastenholz (um 1100) 331.

G. Reste romanischer Bauten.

Antweiler (T.) 560. Büsdorf (Ch., ag., Abb.) 432. Elsdorf (T., 12. Jh., Abb.) 434. Elsig (Schiff, 11.—12. Jh.) 577. Enzen (Ch., um 1200) 579. Esch (Kr. Bergheim) 438. Esch (Kr. Rheinbach. T.) 231. Euskirchen (Schiff, Abb.) 585. Fischenich (T.) 122. Hermmersbach (T., 12. Jh., Abb.) 463. Heppendorf (T., Abb.) 468. Kerpen (Querschiff, 12. Jh., Abb.) 485. Kierdorf (T., 12. Jh., Abb.) 647. Königshoven (T., 13. Jh., Abb.) 493. Merkenich (T.) 162. Mudscheid (T., 12. Jh., Abb.) 288. Niederaussem (Ch., Abb.) 509. Oberaussem (T., ag.) 515. Oberdrees (Sakr.) 333. Ober-Gartzem (Kirchhofthor, Abb.) 705. Ollheim 338. Paffendorf (T., Abb.) 519. Pingsheim (Ch.) 705. Satzvey (T.) 708. Schaven (T.) 711. Schillingskapellen (Aussenmauern, Abb.) 245. Sinzenich (T. u. Ch., Abb.) 714 Stommeln (T.) 180. Swister

Berg (T., Abb.) 732. Vochem (T., ag., Abb.) 186. Worringen (T., Abb.) 195. Zülpich (T., Abb.) 769; (Portal) 770.

2. Gothische Bauwerke.

A. Dreischiffige Kirchen.

a) mit Pfeilern.

Brühl (1332–1349, Abb.) 70. Esch 438. Euskirchen (14. Jh., Abb.) 585. Houverath (15. Jh., ug.) 253. Stommeln (1540—1553) 180. Torr (um 1500, Abb.) 534.

b) mit Säulen.

Kerpen (15 u. 16. Jh., ug., Taf. u. Abb.) 482. Schönau (Abb.) 359.

B. Zweischiffige Kirchen.

Angelsdorf (1535) 391. Bergheim (1550, Abb.) 416. Heppendorf (1505, Abb.) 468. Kirdorf (um 1500, Abb.) 492. Königshoven (15. Jh., Abb.) 493. Mudscheid (um 1500, Abb.) 288. Niederembt (15. Jh., ug.) 512. Zülpich (15. Jh., Abb.) 770.

C. Einschiffige Kirchen.

Adendorf (1515, ug.) 219. Antonigartzem (1500) 559. Arloff (1466, Abb.) 225. Bedburg (13 Jh., ag., Abb.) 397. Brühl (1493, Abb.) 75. Frauweiler (1484, Abb.) 440. Harff (15. Jh.) 458. Kirspenich (15. Jh.) 261. Lessenich (15.—16. Jh., ug.) 677. Niederberg (14.—15. Jh., ug.) 698. Oberaussen (14. Jh., ag.) 515. Rondorf 176. Schaven (14. Jh., ug.) 711. Schweinheim (15. Jh.) 361. Wachendorf (15. Jh.) 729.

D. Hallenkirchen.

Berrendorf (1524, Abb.) 423. Bottenbroich (15. Jh.) 428. Elsig (14.—15. Jh.) 577. Glesch (1493, Abb.) 450. Manheim (16. Jh, Abb.) 503. Niederaussem (16. Jh.) 509. Oberembt (14.—15. Jh., Abb.) 516. Paffendorf (1502, Abb.) 519. Quadrath (1532) 527. Rheinbach (16. Jh., Abb.) 344. Sindorf (1484, Abb.) 530. Sinzenich (um 1500, Abb.) 714.

E. Reste gothischer Bauten.

Auenheim (T., 15. Jh.) 393. Balkhausen (T., 1510, Abb.) 394. Bergheim (14. Jh., Abb.) 411. Blatzheim (15.–16. Jh.) 426. Eschweiler (Ch., 14. Jh.) 582. Grottenherten (Ch., 15. Jh., Abb.) 453. Gymnich (Ch., 15. Jh., Abb.) 628. Hoven (15 Jh. T.) 642. Hüchelhoven (T., 1554) 473. Hürth (T., Abb.) 148. Junkersdorf (T. u. Ch.) 150. Kirchherten (T., 15. Jh.) 491. Meckenheim (T., Abb.) 279. Michaelsberg (Ch., Abb.) 281. Morken (T., 16. Jh.) 505. Ober-Gartzem (T., 14.—15. Jh.) 703. Ohlerath (Ch.) 338. Rövenich (Ch., 14. Jh., ag.) 706. Schwerfen (Ch., 14. Jh.) 712. Weingarten (T. u. Ch.) 739. Wisskirchen (Ch., 16. Jh.) 744.

3. Kirchen des 16., 17. und 18. Jh.

Arzdorf (18. Jh.) 227. Bachem (1721) 9. Badorf (1725) 13. Borr (18. Jh.) 700. Brockendorf (17. Jh.) 430. Buschbell (1741) 111. Buschhoven (1723) 228. Dirmerzheim (1663) 574. Eicherscheid (18. Jh.) 230. Esch (Kr. Rheinbach, 18. Jh.) 231. Euskirchen (1680) 595. Firmenich (17. Jh.) 602. Flamersheim (1759) 236. Flerzheim (1773) 238. Frauenthal (1764) 681. Frechen (T., 1714) 123; (1716) 125. Fritzdorf (1723) 240. Geyen (17. Jh., ag.) 130. Götzenkirchen (1779) 452. Gross-Büllesheim (1740) 241. Gross-Vernich (1723) 622. Gymnich (1759, Abb.) 628. Herrig (1647, ag.) 633. Hilberath (1701) 252. Hospelt (18. Jh.) 290. Hoven (1698) 642. Hücheln (1697, Abb.) 146. Hürth (17. Jh., Abb.) 148. Ipplendorf (1714) 254. Iversheim (T., 1768) 256. Junkersdorf (18. Jh.) 150. Kalk (1704) 152. Kalkar (17. Jh.) 642. Kaster (1785) 476. Kendenich (T., 1682) 154. Kierberg (1696) 157. Lechenich (18. Jh.) 663. Liblar (1669) 679. Marsdorf (1732) 161. Merl (18. Jh.) 280. Merzbach (18. Jh.) 280. Metternich (1653, Abb.) 692. Münstereifel 1652, Abb.) 311; (1770) 314. Neukirchen a. d. Sürst (1787) 329. Neukirchen a. d. Swist (17. Jh., ag.) 330. Niederdrees (1771) 331. Ober-Elvenich (18. Jh.) 700. Oberdrees (1688) 333. Ober-Gartzem (18. Jh.) 703. Odesheim (18. Jh.) 338. Palmersheim (1699 ?) 339. Pingsheim (1746) 164. Poulheim (1686) 167. Queckenberg (18. Jh.) 340. Ramershoven (18. Jh.) 341. Reckerscheid (18. Jh.) 343. Rheinbach (18. Jh.) 347. Ringsheim (1690) 352. Rupperath (1787) 358. Scheuren (18. Jh.) 359. Schweinheim (1629, ag.) 260. Siechhaus (1648) 707. Stotzheim (1778) 184. Strassfeld (18. Jh.) 367. Todenfeld (1660) 368. Ülpenich (17.—18. Jh.) 718. Uesdorf (1629) 186. Vochem (1717 u. 1718, Abb., ag.) 186. Weiler (1766) 193. Weilerswist (1760–1771) 730. Weiss (18. Jh.) 193. Widdersdorf (1745) 194. Wormersdorf (1725) 372.

4. Klosteranlagen.

Antonigartzem (17.—18. Jh.) 559. Benden (1718) 158. Betlehem (18. Jh., Abb.) 422. Botten-

broich (1724) 430. Brauweiler (12.—18. Jh., Taf. u. Abb.) 58. Brühl (1713) 75. Burbach 16. Hoven (1722) 642. Königsdorf (15. Jh., Abb.) 141. Münstereifel (1659 u. 1724) 313; (1770) 314. Schillingskapellen (rom., ug., Abb.) 245. Schweinheim (1726) 260. Sinzenich (18. Jh.) 717.

5. Wegkreuze, Kalvarienberge, Stationen.

Bergheim (1728) 420. Bodenheim (1717, 1753) 572. Brühl (1714) 200. Esch (1760) 439. Etgendorf (1789) 503. Euskirchen (18. Jh.) 596. Frens (18. Jh.) 450. Hermülheim (um 1500) 145. Hürth (17. Jh.) 149. Königsdorf (16. Jh., Abb.) 143. Lechenich (18. Jh.) 677. Michaelsberg (18. Jh.) 282. Morken (1531, Abb.) 507. Ober-Gartzem (1693, 1704, 1705) 705. Pingsheim (1724) 706. Schwadorf (um 1500) 177.

IV. Profanarchitektur.

1. Romanische Burgen und feste Häuser.

Fischenich (12.—13. Jh., ag.) 122. Hemmerich (Kr. Köln, 13. Jh., Abb.) 12. Kerpen (12. Jh., ag.) 487. Königshof (9. Jh., ag.) 144. Lechenich (13. Jh., ag.) 661, 664. Münchhausen (12. Jh., Abb.) 223. Mutzenrath (T. ?) 183. Rheinbach (12. Jh., Abb.) 349. Tomburg (T., Abb.) 369.

2. Gothische Burgen und feste Häuser.

Bedburg (13. Jh., Taf. u. Abb.) 399. Billig (ag.) 570. Breitmar (15. Jh., ug.) 533. Brüggen (14. Jh., Abb.) 541, 796. Brühl (13. Jh., ag.) 80. Busch (14.—15. Jh., ug., Abb.) 701. Buschfeld (16. Jh.) 681. Buschhoven (ag.) 794. Dürffenthal (14.—15. Jh.) 719. Efferen (14. Jh., Abb.) 114. Enzen (ag.) 580. Frechen (1466, ag.) 126. Gross-Vernich (15. Jh., Abb.) 624. Gülichsburg (16. Jh.) 713. Hardtburg (14. Jh., Abb.) 365. Harff (14. Jh., Taf. u. Abb.) 454. Heimerzheim (15.—16. Jh., Abb.) 248. Hemmersbach (14. Jh., Abb.) 466. Hochsteden (ag.) 127. Irnich (um 1500, Abb.) 642. Kaster (13. Jh., Abb.) 477. Kommern (14.—15. Jh.) 640. Konradsheim (14. Jh., ug., Abb.) 652. Laach (15. Jh., Abb.) 471. Langendorf (15.—16. Jh., Abb.) 658. Lauvenburg (15. Jh., ug., Abb.) 697. Lechenich (14. Jh., Taf. u. Abb.) 664. Müggenhausen (ug.) 291. Münstereifel (Abb.) 314. Palant (ag.) 127. Reuschenberg (T., 14. Jh., Abb.) 436. Satzvey (15. Jh., Abb.) 708. Sinzenich (T., 16. Jh.) 717. Verckensburg 431. Veynau (14. u. 15. Jh., Taf. u. Abb.) 720. Zievel (15. Jh., Abb.) 745. Zülpich (14. Jh., Abb.) 771.

3. Schlösser der Renaissance und Barockzeit.

Adendorf (17. Jh., Taf. u. Abb.) 220. Aldenrath (1558, Abb.) 138. Anstelburg (18. Jh.) 431 Antweiler (17.—18. Jh., Abb.) 561; (16. Jh., Abb.) 563. Arff (18. Jh., Abb.) 197. Arloff (1669, Abb.) 226. Asperschlag (18. Jh.) 525. Bachem (1705 u. 1786, Abb.) 10. Bedburg (16. Jh., Taf. u. Abb.) 399. Benzelrath (1617, Abb.) 14. Bergerhausen (16. Jh., Taf. u. Abb.) 407. Bitz (18. Jh.) 11. Bodenheim (1580, Abb.) 570. Boisdorf (16.—18. Jh.) 533. Bollheim (17. Jh., ag., Taf. u. Abb.) 572. Boulich (1719) 707. Brühl (18. Jh., Taf. u. Abb.) 79. Busch (18. Jh., Abb.) 701. Buschfeld (1711) 681. Enzen (18. Jh.) 580. Etgendorf (1605) 502. Falkenlust (1728, Abb.) 108. Firmenich (16. Jh.) 603. Flamersheim (18. Jh.) 237. Frens (16.—18. Jh., Taf u. Abb.) 442. Friesheim (17. Jh., Abb.) 610. Fritzdorf (18. Jh.) 241. Gehn (18. Jh.) 612. Gleuel (1632) 134. Gracht (17. Jh., Taf. u. Abb.) 613. Gross-Büllesheim (18. Jh.) 243. Gymnich (17. u. 18. Jh., Abb.) 629. Hahn (17. Jh.) 488. Harff (17. Jh., Taf. u. Abb.) 454. Heisterbach, Haus (1714) 239. Hermülheim (18. Jh.) 145. Holtrop (18. Jh.) 526, 796. Horbell (1713, Abb.) 135. Hüchelhoven (17. Jh.) 474. Hürth (1691, ag.) 149. Junkerburg (17. Jh.) 130. Junkerhof (1761) 129. Kendenich (1660—1664, Abb.) 155. Kessenich (16. u. 17. Jh., Abb.) 645. Kirspenich (18. Jh., Abb.) 262. Kleeburg (16. Jh., Abb.) 370. Klein-Altendorf (18. Jh., Abb.) 373. Klein-Büllesheim (18. Jh., Abb.) 265. Konradsheim (1548, Abb.) 652. Kommandeursburg (1602, Abb.) 427. Kriegshoven (16. Jh., ug., Abb.) 251. Kuchenheim (17. Jh.) 267. Kühlseggen (17. Jh., Abb.) 733. Lauvenburg (16. Jh., Abb.) 697.

Linzenich (17. Jh., ag.) 682. Lüftelberg (18. Jh., Abb.) 275. Metternich (17. Jh.) 694. Miel (1770) 284. Morenhoven (1682, Abb.) 286. Müttinghoven (18. Jh.) 287. Niederberg (18. Jh.) 700. Niederkastenholz (17.—18. Jh.) 332. Odendorf (1778) 337. Omagen (17. Jh.) 481. Paffendorf (16. Jh., ug., Abb.) 523. Pesch (1711) 696. Richartzhoven (17.—18. Jh.) 514. Ringsheim (18. Jh., Abb.) 353. Schallmauer (1714, Abb.) 135. Scheiffartsburg (16. Jh.) 732. Schlenderhahn (18. Jh.) 529. Schwadorf (um 1700) 177. Schweinheim (18. Jh., Abb.) 363. Sinzenich (18. Jh.) 717. Stammeln (16.—17. Jh.) 533. Torr (1680) 538. Türnich (18. Jh., Abb.) 538. Velbrüggen (18. Jh.) 695. Vorst (18. Jh.) 128. Wachendorf (1780) 728. Winterburg 18. Jh.) 340. Zieverich (18. Jh., Abb.) 542.

4. Schlosskapellen.

Bodenheim 572. Breitmar (15. Jh.) 533. Brühl (18. Jh.) 93. Falkenlust (18. Jh.) 111. Gracht (18. Jh.) 616. Gymnich (17. u. 18. Jh.) 631. Heisterbach (18. Jh.) 240. Lüftelberg (18. Jh.) 276. Türnich (14.—15. Jh., ag., Abb.) 540. Vorst 128.

5. Befestigungen, Thore, Türme (vgl. IV, 2 und 3).

Bedburg (Stadtbef. 14. Jh.) 407. Bergheim (Stadtbef., 14. Jh., Abb.) 417. Euskirchen (Stadtbef., 14.—15. Jh., Abb.) 596. Heimerzheim (Thorbau, Abb.) 250. Kaster (Stadtbef., 14. Jh., Abb.) 477. Klein-Büllesheim (Thorburg, spätg., Abb.) 266. Lechenich (Stadtbef. 14. Jh., Abb.) 675. Meckenheim (Stadtbefestigung, ag.) 280. Morenhoven (Thorburg, 15. Jh., Abb.) 286. Münstereifel (14.—15. Jh., Abb.) 317. Rheinbach (14.—15. Jh., Abb.) 347, 795; (Thorburg, 12. Jh., Abb.) 350. Satzvey (15. Jh., Abb.) 709. Veynau (14. u. 15. Jh., Taf. u. Abb.) 720. Wachendorf (16.—17. Jh.) 729. Zievel (15. Jh., Abb.) 745. Zülpich (14. u. 15. Jh., Abb.) 776.

6. Rathäuser.

Euskirchen (16.—18. Jh.) 601. Lommersum (18. Jh.) 689. Münstereifel (15. Jh., Abb.) 325. Zülpich (1533 ?, Abb.) 784.

7. Wohnhäuser.

A. Romanische und Gothische.

Münstereifel (12. Jh.) 327; (16. Jh.) 327. Zülpich (ug.) 785.

B. Der Renaissance und des 17. u. 18. Jh.

Bachem (1738) 9. Bergheim (16. Jh., Abb.) 421. Entenfang, Jagdhaus (1750) 17. Euskirchen (16.—17. Jh.) 602. Friesheim (17. u. 18. Jh.) 609. Kaster (Kellnerei, 17. Jh.) 480. Kommern (17. u. 18. Jh.) 651. Kuchenheim (17.—18. Jh.) 269. Lessenich (17.—18. Jh.) 679. Münstereifel (17. Jh., Abb.) 328. Odendorf. (18. Jh.) 337. Rheder (1750, ag.) 706. Satzvey (1737) 710. Schweinheim (1788) 362. Weingarten (1659 u. 1710, Abb.) 740.

8. Bauernhäuser.

Oberembt (1667, Abb.) 519.

V. Ausstattung der Kirchen

1. Altäre.

A. Steinerne Altaraufsätze.

Brauweiler (13. Jh.) 44; (12. Jh., Abb.) 45; (1552, Abb.) 44; (1561, Abb.) 45.

B. Schnitzaltäre.

Berrenrath (15. Jh.) 16. Euskirchen (um 1500) 589. Gracht (15. Jh.) 616. Paffendorf (Anfang 16. Jh.) 521. Zülpich (um 1500, Taf.) 765.

C. Altaraufsätze des Barock und des Rokoko.

Adendorf (18. Jh.) 220. Berrendorf 424. Brockendorf (um 1600) 481. Brühl (1745, Abb.) 77. Buschhoven (18. Jh.) 228. Euskirchen (17. Jh.) 595. Fritzdorf (18. Jh.) 241. Gymnich (18. Jh.) 628. Ipplendorf (18. Jh) 255. Kaster (18. Jh.) 476. Liblar (1743) 680. Lövenich (1756) 684. Lommersum (18. Jh.) 688. Lüssem (17. Jh.) 690. Mudscheid (1656) 289. Oberdrees (bar.) 334. Ramershoven (Rok.) 341. Rheinbach (18. Jh.) 346. Sinzenich (17. u. 18. Jh.) 716. Strassfeld (1704) 368. Zülpich (18. Jh.) 765.

2. Sakramentshäuschen und Tabernakel.

Burschbell (spätg.) 113. Euskirchen (Ende 15. Jh., Abb.) 590. Gymnich (15. Jh.) 628. Iversheim (15. Jh.) 258. Klein-Bülles-

heim (spätg.) 264. Königshoven (16. Jh.) 495. Lipp (16. Jh.) 501. Lövenich (Kr. Köln) 161. Lüftelberg (15. Jh.) 273. Lüssem (14.—15. Jh.) 691. Mudscheid (1517) 289 Münstereifel (1480) 307. Niederkastenholz (spätg.) 332. Palmersheim (spätg.) 340. Rheinbach (spätg.) 346. Schweinheim (spätg.) 361. Sindorf (15. Jh.) 532.

3. Lettner.

Brühl (ag) 75.

4. Chorstühle.

Brauweiler (um 1700) 47. Brühl (18. Jh.) 78. Efferen (16. Jh.) 114. Euskirchen (15. Jh.) 591. Hemmersbach (16. Jh.) 465. Gross-Büllesheim (16. Jh., Abb.) 242. Gymnich (15. Jh.) 628. Hüchelhoven (bar.) 473. Münstereifel (15. Jh., Taf.) 308. Niederberg (Spätren.) 699. Ollheim (16. Jh.) 339. Rheinbach (15. Jh.) 346. Zülpich (18. Jh.) 767.

5. Bänke und Beichtstühle.

Brauweiler (1724) 47. Brühl (18. Jh.) 78. Gross-Vernich (18. Jh.) 623. Königshoven (16. Jh.) 495.

6. Kommunionbänke.

Brauweiler (1731) 47. Euskirchen (17. Jh.) 590. Gross-Vernich (Anf. 18. Jh.) 623. Lüssem (17. Jh.) 691. Ollheim (bar.) 339.

7. Reliquienschränke.

Münstereifel (16. Jh., Taf.) 308.

8. Taufsteine.

A. Romanische Becken mit 4 Eckköpfen.

Antweiler 561. Berrendorf (Abb.) 424. Euskirchen (Abb.) 591. Frauenberg 607. Friesheim (Abb.) 608. Königshoven (Abb.) 495. Kommern 650. Lessenich 678. Lövenich (Kr. Köln) 160. Lüftelberg (Abb.) 274. Münstereifel 314. Niederembt (Abb.) 514. Ober-Elvenich 701. Roitzheim (Abb.) 357. Schwerfen 713. Wichterich 744. Zülpich (Abb.) 767.

B. Einfache romanische Becken und solche mit Ecksäulen.

Flamersheim (Abb.) 236. Fritzdorf 241. Geyen 130. Lüftelberg (Abb.) 274. Mudscheid 289. Neukirchen a. d. Sürst 330. Ober-Gartzem 703. Odendorf (Abb.) 337.

C. Spätgothische.

Lipp (16. Jh.) 501. Ramershoven 342. Sindorf (15. Jh.) 532.

D. Barocke.

Adendorf 220. Frechen (17. Jh.) 124. Fritzdorf 241. Gross-Büllesheim (Abb.) 242, 795. Harff (Abb.) 463. Ludendorf (1697) 270. Meckenheim (17. Jh.) 280. Miel (18. Jh.) 284. Münstereifel (1619) 307. Oberdrees 334. Stotzheim (Abb.) 363.

9. Kanzeln.

Brühl (1757) 78. Gymnich (18. Jh.) 628. Paffendorf (1619) 522.

10. Orgeln und Orgelbühnen.

Brauweiler (Ende 14. Jh., z.) 22; (1768) 47. Brühl (18. Jh.) 78. Münstereifel (18. Jh.) 307. Weilerswist (18. Jh.) 731. Zülpich (1584) 763.

11. Kronleuchter.

Adendorf (bar.) 220. Angelsdorf (17. Jh.) 393.

12. Reliquienschreine.

Brühl (um 1500, Abb.) 73. Münstereifel (18. Jh.) 303.

13. Schmiedeeiserne Arbeiten.

A. Kerzenhalter.

Kaster (15. Jh.) 476. Liblar (1700) 680. Ludendorf (um 1600) 270. Morken (15. Jh.) 509. Münstereifel (spätg.) 308.

B. Andere Arbeiten.

Brühl (Chorgitter, 18. Jh.) 77. Harff (Thür. 14. Jh., Abb.) 459. Königshoven (Thür, 15. Jh.) 496. Münstereifel (Gitter, 17. Jh., Abb.) 303. Roitzheim (Thür, Abb.) 357. Zülpich (Thür, 15. Jh., Abb.) 768.

14. Grabdenkmäler und Epitaphien.

Angelsdorf (18. Jh.) 392. Balkhausen (17. Jh.) 396. Blatzheim (1747) 427. Brauweiler (Anf. 13. Jh., 1359, 1428, 1458, 1483, 1722, 1731, 1755, 47; 17. u. 18. Jh.) 47, 51. Brühl (1733) 74. Euskirchen (Ende 16. Jh. Taf.) 591; (16. Jh.) 599. Frechen (1571, 1591, 1633) 124; (1741) 126. Gleuel (1721, 1753) 133. Gross-Vernich (um 1700) 622, 624. Harff (1631) 458. Heimerzheim (1784) 245. Hospelt (18. Jh.) 290. Hoven (18. Jh.) 640. Ipplendorf (17. u. 18. Jh.) 255. Kaster (1726) 476. Klein-Büllesheim (17. u. 18. Jh.) 264. Metternich (Anf. 19. Jh.) 693. Michaelsberg (1687) 282. Morken (1785) 507. Mudscheid (1688) 289. Müggenhausen (1600) 291. Münstereifel (Sarkophag 14. Jh., Taf. — Ren. Epitaphien, Taf.) 304, 795. Neukirchen a. d. Swist (17. Jh.) 330. Quadrath (1712, 1768) 527. Stommeln (1706 u. 1776) 182. Schwadorf (1690—1700) 177. Sindorf (1663) 532. Wachendorf (1577) 729. Weilerswist (16. Jh.) 732. Wichterich (1611) 744. Zülpich (16. u. 17. Jh., z.) 768.

VI. Werke der Malerei.

1. Wand- und Deckenmalerei.

Bottenbroich (z.) 430. Brauweiler (Ch., 13. Jh.) 49; (Kapitelsaal, 12. Jh., Taf. u. Abb.) 63. Brühl (18. Jh., Taf.) 91. Ersdorf (rom., z.) 231. Lechenich (14. Jh., Abb.) 673. Lipp (13. Jh., Abb.) 499. Münstereifel (14. Jh.) 308. Niederembt (15. Jh., z.) 514. Poulheim (16. Jh.) 166. Roitzheim (16. Jh.) 356. Veynau (18. Jh.) 724.

2. Tafelgemälde.

Aldenrath (16.—18. Jh.) 139. Badorf (16. Jh.) 14. Benden (17.—18. Jh.) 158. Benzelrath (17. u. 18. Jh.) 15. Blatzheim (1591) 427. Boulich (1590, 17. u. 18. Jh.) 707. Brauweiler (1657) 49; (1709—1721) 52. Brühl (um 1500) 71, 200; (18. Jh.) 101. Dürscheven (16. Jh.) 576. Elsig (um 1470, 16. Jh.) 578. Euskirchen (um 1600) 592. Frauenberg (Ende 15. Jh., Taf.) 606. Frens (16.—18. Jh., Taf.) 450. Friesheim (17. Jh.) 609, 612. Gracht (16.—18. Jh.) 616. Gross-Königsdorf (16. Jh.) 140. Gross-Vernich (16. u. 18. Jh.) 623. Gymnich (1547 u. 18. Jh.) 632. Harff (16. bis 18. Jh. Taf.) 460. Hemmersbach (15. u. 16. Jh.) 464. Heppendorf (16. Jh.) 471. Horbell (16. Jh.) 137. Hüchelhoven (17. Jh.) 474. Kendenich (16.—19. Jh.) 157. Liblar (16. u. 17. Jh.) 680. Lövenich (16. Jh. und um 1700) 686. Lüftelberg (16. Jh.) 274. Münstereifel (15. Jh., Taf.; 16. Jh.) 308; (16.—17. Jh.) 329. Niederberg (um 1440, Taf.) 699. Oberaussem (15. Jh.) 515. Paffendorf (Predella 16. Jh.) 522. Pesch (18. Jh.) 696. Quadrath (16. Jh.) 528. Sinthern (16. Jh.) 179. Stommeln (17. Jh.) 182. Stotzheim (1496) 185. Vorst (Taf.) 128. Wachendorf (18. Jh.) 728. Weiler (um 1500) 730.

3. Bilderhandschriften.

Brühl (Missale, um 1400 u. um 1500) 200. Euskirchen (Missale, 15. Jh.) 594. Gracht (15. u. 16. Jh.) 621. Harff (15. u. 16. Jh.) 462.

4. Glasmalereien.

Angelsdorf (16. Jh., Abb.) 393. Benden 158. Berrendorf (16. Jh.) 425. Bottenbroich (1533) 430. Euskirchen (1688) 596. Falkenlust 111. Firmenich (17. u. 18. Jh.) 603. Gross-Vernich (1725) 623. Gymnich (Anf. 15. Jh.) 632. Kirdorf (1505, z.) 492. Lipp (16. Jh.) 501. Münstereifel (1658) 313. Ober-Gartzem (1698) 705. Rheinbach (1744) 352. Schaven (1696) 711. Stommeln (16. Jh.) 182. Strassfeld (1710) 368. Vochem (1718) 187. Wormersdorf (1726) 372.

VII. Werke der Skulptur.

1. Steinskulpturen.

Antweiler (Kamine, 17. Jh., Abb.) 564 Benzelrath (1694) 15. Bergheim (1729) 421. Blechhof (Ren.) 199. Bottenbroich (franz., 14. Jh., Taf.) 429, 795. Brauweiler 12. Jh.) 26, 27; (13. Jh.) 42. Euskirchen (15. Jh.) 596. Frens (Wandbrunnen, 16. Jh, Abb.) 448. Manheim (um 1550) 505. Miel (um 1200, Abb.) 284. Quadrath (um 1530) 528. Satzvey (18. Jh.) 711. Schallmauer (12. Jh., Abb.) 135. Torr. (12. Jh.) 537. Zülpich (15. Jh.) 770, 785.

2. Holzskulpturen.

A. Altäre (s. o. V, 1, B).

B. Einzelfiguren.

Ahe (um 1600) 391. Angelsdorf (15. Jh.) 392. Auenheim (16. Jh.) 394. Bergheim (15. Jh.) 415, 421. Berzdorf (um 1400) 17. Bodenheim (um 1500) 572. Brauweiler (1491) 49; (18. Jh.) 51; (12. Jh. Abb.) 52; (15. Jh.) 53. Brühl (15. Jh., Abb.) 73. Büsdorf (12. Jh.) 433. Buschbell (15. Jh., Abb.) 113. Buschhoven (12. Jh., Taf.) 222. Efferen (14. Jh.) 114. Enzen (16. Jh.) 580. Erp (12. Jh., Taf. u. Abb.; 15. u. 16. Jh.) 581. Eschweiler (15. Jh.) 583. Euskirchen (14. Jh.) 592. Frens (15. Jh.) 450. Frauenberg (12. bis 17. Jh.) 607. Godorf (15. Jh.) 140. Götzenkirchen (15. Jh.) 453. Gross-Vernich (15. Jh.) 623. Gymnich (15.—18. Jh.) 628. Hemmersbach (15. Jh.) 465. Heppendorf (14. Jh.) 471. Herrig (18. Jh.) 633. Hoven (16. u. 18. Jh.) 640; (12. Jh., Taf.) 641; (15. Jh.) 642. Hüchelhoven (17. Jh.) 473. Immendorf (15. Jh.) 150. Iversheim (15. u. 16. Jh., Abb.) 258. Kalk (15. u. 16. Jh.) 152. Kommern (17. u. 18. Jh.) 651. Kendenich (14. u. 15. Jh., Abb.) 154. Kierdorf (um 1500) 649. Kirchherten (15. Jh.) 491. Klein-Königsdorf (1746) 159. Königshoven

(15. Jh.) 493. Kuchenheim (bar.) 267. Liblar (15. Jh.) 680. Lommersum (15. u. 17. Jh.) 688. Ludendorf (14. Jh.) 270. Lüssem (15. u. 17. Jh.) 692. Marsdorf (um 1500) 161. Morken (15. u. 16. Jh.) 508. Münstereifel (14. Jh., Taf.; 15. Jh.) 304. Niederaussem (15. Jh. u. um 1600) 511. Ober-Elvenich (14. Jh.) 701. Oberembt (15. Jh.) 519. Quadrath (15. Jh.) 528. Rondorf (15. Jh.) 176. Sinzenich (15. u. 16. Jh.) 716. Torr (15. Jh.) 537. Zülpich (14. Jh., Abb.; 15. u. 18. Jh.) 768, (15. Jh.) 770.

3. Arbeiten in Thon.

Brühl (Öfen, 1741, Abb.) 99.

4. Bronze- und Kupferarbeiten

(vgl. o. V, 11. Kronleuchter).

A. Lavabokessel.

Esch (15. Jh.) 120. Gross-Königsdorf (15. Jh.) 140. Hemmersbach (1610) 466. Morken (15. Jh.) 509. Niederaussem (15. Jh.) 511. Paffendorf (15. Jh.) 522. Quadrath (15. Jh.) 528. Rheinbach (15. Jh.) 352. Roitzheim (15. Jh.) 357. Rondorf (rom.) 176.

B. Grabplatten.

Brauweiler (1359) 49. Frauweiler (1489) 442.

C. Andere Arbeiten.

Arloff (Vortragekreuz, 15. Jh.) 226. Brauweiler (Kupfernes Vortragekreuz) 55. Brühl (Kupferner Affe) 17, 199. Esch (Kr. Köln, Altarkreuz, 14 Jh., Abb.) 120. Esch (Kr. Rheinbach, 15. Jh.) 232. Flamersheim (Vortragekreuz, um 1300) 236. Flerzheim (Vortragekreuz, rom.) 239. Hemmersbach (Taufbecken, 1526) 465. Kendenich (Johannesschüssel, 1682) 154. Klein-Büllesheim (Vortragekreuz um 1300) 264 Königshoven (Leuchter, 15. Jh., Kreuz 13. Jh.) 496. Merkenich (Vortragekreuz, 15. Jh.) 163. Lechenich (Antependium, 18. Jh.) 664 Palmersheim (Vortragekreuz, um 1300) 340. Roitzheim (Vortragekreuz, um 1300) 357.

5. Elfenbeinarbeiten.

Gracht (Liturg. Kamm, 13. Jh., Abb.; 14. u. 18. Jh.) 621.

VIII. Goldschmiedearbeiten.

1. Vor 1250.

Brauweiler (Scyphus um 1200, Abb.) 52. Elsdorf (Emailkreuz, 12. Jh.) 436. Frauenberg (Annokelch, 12. Jh.) 607.

2. Von 1250—1550.

Brauweiler (M. 15. Jh.) 53 Esch (M. u. Armreliquiar, um 1500) 122. Euskirchen (M. um 1500 u. Anf. 16. Jh.; K. 14.—16. Jh.; Rauchfass 15. Jh.) 592. Frauenberg (K. Anf. 16. Jh.) 607. Friesheim (M. 15. Jh.) 609. Gracht (Klappaltärchen, um 1400, Taf. u. Abb.) 618. Gleuel (M. 15. Jh.) 133. Junkersdorf (M. 15. Jh) 151. Iversheim (K. 15. Jh.) 258. Kirchheim (M. spätg.) 259. Lövenich (Cib. 15. Jh.) 686. Meschenich (K. 1414) 164. Metternich (M. 15. Jh.) 693. Quadrath (M. Anf. 16. Jh.) 528. Schwerfen (K. Anf. 16. Jh.) 713. Sinzenich (M. 16. Jh.) 716. Stotzheim (M. 15. Jh.) 364. Vochem (K. 15. Jh.) 188.

3. Später als 1550.

Bachem (M. 1744) 9. Bedburg (M. u. Pokal, 16. Jh.) 398. Brühl (K. um 1600, E. L. von 1733, Abb.) 74. Büsdorf (M. um 1550) 433. Esch (K. 1755) 121. Euskirchen (K. 17. Jh.) 593; (K. 1613 u. 1637) 596. Flamersheim (K. 1608 u. 18. Jh., M. 1662) 236. Frechen (Reliquiar 18. Jh; Teller 1776) 125. Gleuel (K. 17. Jh.) 133. Gracht (16.—18. Jh; Abb.) 618; (Email, 16. Jh.) 620. Gross-Vernich (K., M., Rel. 18. Jh.) 624. Kaster (K. 1750) 476. Lechenich (M. 1601) 664. Liblar (17. u. 18. Jh.) 680. Lommersum (M. 1682) 688. Kirchheim (K. 1722) 259. Kirchherten (Cib. 1659) 491. Kirdorf (M. 1616) 493. Kommern (18. Jh.) 651. Meschenich (Cib., 1666) 164. Metternich (M. 1769) 693. Morken (M. 1635, Missale 1785) 509. Münstereifel (K. 1584, um 1600, 1672. Cib. 1659) 310. Niederembt (Cib. 1629, K. 17. Jh.) 514. Schwerfen (M. 17. Jh.) 713. Stommeln (M. 17. Jh.; K. 18. Jh.) 181. Zievel (K. 18. Jh.) 750.

IX. Glocken.

1335. Euskirchen 595.
1348. Weingarten 740.
1352. Hilberath 253.
1372. Klein-Büllesheim 265.
1394. Brauweiler (z.) 56.
1397. Palmersheim 340. Ringsheim 354.
14. Jh. Frauenberg 608. Hilberath 253. Morenhoven 285. Münstereifel 311. Neukirchen a. d. Sürst 330.
1408. Frauenberg 607. Liblar 681.
1409. Buir 431. Euskirchen 595.
1411. Buir 431.
1414. Esch (Kr. Rheinbach) 232. Münstereifel 311.
1415. Lövenich 686. Wichterich 744.
1418. Königshoven 496. Ober-Elvenich 701.
1420. Kalkar 643. Schönau 361.
1423. Schwadorf 177.
1427. Niederdrees 331.
1428. Flamersheim 236.
1429. Esch (Kr. Rheinbach) 232.
1431. Frechen 125.
1434 (?) Efferen 114.
1435. Morken 509.
1436. Fischenich 122.
1440. Schönau 361.
1442. Elsdorf 435. Schwerfen 713.
1443. Wichterich 744.
1445. Eschweiler 583.
1447. Gymnich 629.
1451. Friesheim 609.
1452. Oberembt 519.
1453. Hemmersbach 466.
1456. Kendenich 154.
1459. Friesheim 609.
1467. Heppendorf 471.
1471. Lipp 502.
1473. Arloff 226. Heppendorf 471.
1476. Elsdorf 435.
1477. Berrendorf 425. Weingarten 740.
1478. Adendorf 220.
1479. Bergheim 415.
1480. Brauweiler 56. Münstereifel 311.
1481. Antweiler 561.
1482. Dürscheven 577. Hüchelhoven 474.
1487. Schönau 361. Dirmerzheim 574. Lövenich 686.
1489. Ludendorf 270. Dirmerzheim 574.
1490. Heppendorf 471.
1495. Houverath 254.
1497. Kendenich 154.
15. Jh. Adendorf 220. Bergheim 416. Friesheim 609. Wichterich 744.
1504. Lüftelberg 274. Oberembt 519.
1506. Sinzenich 716.
1507. Rheinkassel 173.
1509. Buir 431. Gleuel 134.
1512. Brühl 75. Buschbell 113. Torr 538.
1513. Euskirchen 595.
1514. Ipplendorf 255.
1515. Sinthern 180.
1517. Esch (Kr. Rheinbach) 232. Kirchheim 259.
1518. Brauweiler 55.
1519. Balkhausen 396.
1520. Euskirchen 595.
1521. Auenheim 394. Flerzheim 239.
1524. Efferen (?) 114.
1526. Flamersheim 236. Kirspenich 262.
1527. Esch (Kr. Rheinbach) 231. Niederaussem 512.
1528. Metternich 694. Paffendorf 522.
1532. Fritzdorf 241. Lessenich 678. Paffendorf 522.
1538. Lüftelberg 274.
1540. Effelsberg 230. Quadrath 528.
1541. Elsig 578. Quadrath 528.
1544. Gross-Büllesheim 242.
1548. Efferen 114.
1554. Zülpich 771.
1559. Schwerfen 713.
1561. Eschweiler 583.
1563. Mudscheid 290.
1571. Lipp 502.
1588. Sinzenich 717.
1591. Hüchelhoven 474.
1594. Elsdorf 435.
1598. Lommersum 689.
1599. Kirdorf 493.
1605. Rheinkassel 173. Borr 700.
1609. Schwadorf 177.
1611. Heimerzheim 245.
1612. Niederembt 514.
1614. Lessenich 678.
1618. Berrendorf 425.
1630. Brauweiler 55.
1631. Kaster 477.
1633. Odendorf 337.
1636. Enzen 580. Morenhoven 285. Zülpich 769.
1638. Auenheim 394.
1648. Hemmersbach 466.
1649. Fritzdorf 241. Weingarten 740.

1650. Berrenrath 16. Lipp 502.
1653. Poulheim 167. Manheim 505.
1654. Heimerzheim 245.
1659. Dürscheven 577.
1661. Enzen 580. Junkersdorf 151.
1662. Niederaussem 512.
1663. Hermülheim 145. Satzvey 708.
1665. Gross-Königsdorf 140. Widdersdorf 195.
1666. Dürscheven 577.
1667. Hoven 642.
1670. Morken 509.
1673. Brauweiler 55. Rodenkirchen 176. Stommeln 183.
1676. Stotzheim 185.
1677. Lüssem 692.
1678. Gleuel 134.
1680. Esch 439.
1681. Balkhausen 396.
1682. Hilberath 253.
1684. Königshoven 496.
1685. Rheinkassel 173.
1686. Münstereifel 311.
1695. Rheinbach 347.
1698. Niederaussem 512.
1699. Kirdorf 493.
um 1700. Sinthern 180.
1701. Erp 582.
1703. Junkersdorf 151.
1704. Stotzheim 364.
1711. Buschhoven 230. Ludendorf 270. Zülpich 769.
1713. Rheinbach 347.
1715. Poulheim 167.
1717. Kirspenich 262. Stotzheim 364.
1718. Frechen (ug.) 125. Münstereifel 311.
1720. Quadrath 528.
1721. Borr 700.
1722. Auenheim 394.
1724. Fritzdorf 241.
1732. Kaster 477.
1737. Gross-Königsdorf 140. Junkersdorf 151. Ramershoven 342.
1738. Efferen 114.
1739. Effelsberg 230.
1740. Oberdrees 334.
1743. Schaven 712.
1744. Lechenich 664.
1745. Antweiler 561. Billig 570. Dirmerzheim 574.
1746. Widdersdorf 194.
1747. Paffendorf 522. Rövenich 707.
1750. Glesch 452.
1751. Flamersheim 236. Klein-Königsdorf 159. Flerzheim 239.
1754 Gymnich 629.
1755. Buschhoven 230. Gymnich 629.
1757. Weilerswist 732.
1764. Esch 439. Niederembt 514.
1766. Esch 121. Ramershoven 342.
1767. Frechen 125.
1768. Kommern 650. Iversheim 258.
1769. Euskirchen 594
1770. Kerpen 486.
1771 Widdersdorf 195.
1773. Kendenich 155. Zülpich 769.
1774. Lüssem 691. Müggenhausen 291. Rodenkirchen 176. Satzvey 708. Sinzenich 717.
1776. Pingsdorf 165.
1780. Glesch 452.
1782. Frauweiler 442.
1785. Brühl 75. Borr 700.
1786. Glesch 452. Lessenich 678.
1787. Frechen 126.
1790 Blatzheim 427.
1792 Erp 582.
1794 Ramershoven 342.
1800. Oberdrees 334.
18. Jh. Arloff 226.

X. Textilien.

1. Kaseln, Kapellen, Chormäntel.

Bergheim (16. Jh.) 415; (15. Jh.) 417. Brauweiler (12. Jh.) 55. Dirmerzheim (15. Jh.) 574. Euskirchen (15. u. 16. Jh., Abb.) 593. Frauweiler (1716) 442. Frechem (1720) 125. Gross-Vernich (15. Jh.) 623. Hermülheim (18. Jh.) 145. Kirspenich (16. u. 17. Jh.) 262. Kuchenheim (um 1500) 267. Lövenich (17. Jh.) 686. Morken (15. u. 18. Jh.) 508. Münstereifel (16.—18. Jh.) 310, 313. Oberaussem (15. Jh.) 515. Odendorf (18. Jh.) 337. Rheinkassel (14.—15. Jh.) 172. Schweinheim (15. Jh.) 361. Stotzheim (1545) 364. Vochem (16. Jh.) 188. Zülpich (17. u. 18. Jh.) 768.

2. Gobelins.

Harff (17. Jh.) 462.

XI. Inschriften.

1. Römische.

Antweiler 560. Billig 567. Brühl 70. Erp 581. Gleuel 131. Hoven 634 Iversheim 255. Lommersum 687. Münstereifel 293. Ober-Elvenich 700. Odendorf 335. Rheder 706. Roevenich 706. Sinzenich 714. Stommeln 180. Wachendorf 727, 728 Worringen 195. Zülpich 752, 753.

2. Romanische (900—1250).

Brauweiler (11. u. 12. Jh., z.) 58. Poulheim (12. Jh.) 166. Sinzenich (12. Jh.) 719. Stommeln (1141) 183. Zülpich (13. Jh.) 762.

3. Gothische (1250—1500).

Harff (Setzschild, 15 Jh.) 460. Kerpen (1496) 485. Morken (1478 ?) 509. Oberembt (1410) 518. Roitzheim (1477) 357. Torr (um 1500) 536.

4. Spätere.

Antweiler (1648) 566. Arff (17. Jh.) 199. Buschhoven (18. Jh.) 230. Dürffenthal (1678) 719. Etgendorf (18. Jh.) 503. Euskirchen (1533/34) 602. Firmenich (1673 u. 18. Jh.) 603. Gracht (1698) 615. Gross-Vernich (1723 u. 1732) 622, 624. Gymnich (1577) 629; (1659 u. 1722) 631. Hospelt (1718) 291. Hoven (1591) 634. Kessenich (1563, 1634) 646. Kirchherten (1663, 1784) 491. Konradsheim (1548) 654. Lechenich (18. Jh.) 664. Linzenich (17. Jh.) 683. Lövenich (Kr. Köln) (1509) 160. Lommersum (17. u. 18. Jh.) 689. Manheim (1657) 505. Merkenich (1753) 163. Paffendorf (17. u. 18. Jh.) 522; (1546) 525. Quadrath (17. u. 18. Jh.) 528. Rheder (1750) 706. Satzvey (1737) 710. Schwadorf (1704 u. 1728) 178. Schillingskapellen (18. Jh.) 246. Todenfeld (1660) 368. Weingarten (1710) 741. Zievel (1628) 749. Zülpich (1811 u. 1816) 760; (1666 u. 1677) 785.

XII. Künstlerverzeichnis.

1. Architekten, Gartenbaumeister und Steinmetzen.

Abels. Weiler (1891) 730.
Ausenor. Falkenlust (um 1735) 110.
Baudewin. Sürdt (1828) 185.
Becker. Meckenheim (1889) 279.
Below. Zieverich (1896) 542.
Bilger. Wichterich (1895) 743.
Biarelle. Brühl (1748) 81.
Böhm. Meckenheim (1889) 279.
Boudriot. Effelsberg (1881) 230.
Busch, Julius. Bedburg (1893) 398, Gleuel (1891) 133, Königshoven (1896) 493.
Cotte, Robert de. Brühl (1715) 81.
Couven. Zieverich (18. Jh. ?) 542.
Cuvilliés, François. Brühl (1728) 81. Falkenlust (1728) 108.
Girard. Brühl (18. Jh.) 107.
Godescalcus. Zülpich (13. Jh.) 762.
Grandpierre. Lechenich (1894) 666.
Hundt, Johann. Zülpich (14. Jh.) 777.
Katusch. Pingsdorf (1746) 164.
Kremer, Theodor. Godorf (1889) 140, Hoven (1888) 637, Langendorf (1898) 658, Meschenich (1891) 163, Schwerfen (1891) 712, Ülpenich (1891) 718, Zülpich (1887) 758.
Kribben, Johannes Buschbell (1741) 111.
Krings, Reg.-Baumeister. Herrig (1894) 633, Müggenhausen (1896) 291, Rövenich (1898) 707, Türnich (um 1895) 539.
Lange, August. Bergheim (1873) 412, Bottenbroich (1868) 429, Euenheim (1875) 583, Flamersheim (1887) 235, Friesheim (1873) 608, Harff (1873) 456, Immendorf (1873) 150, Kierdorf (1874) 647, Lipp (um 1885) 497, Nemmenich (1885) 697, Paffendorf (1861) 524, Wisskirchen (1880) 745.
Langenberg. Vochem (1894) 186.
Lenné. Brühl (um 1840) 107.
Leveilly, Mich. Arff (1750) 197, Brühl (1728) 81.
Müller. Bergheim (1863) 412, Schwadorf (1875) 177.
Nagelschmidt, Heinrich. Berzdorf (1857) 17.
Odenthal. Lechenich (1888) 663.
Paschalis, Pater. Merkenich (1886) 162.

Persius, Hofbaurat. Brühl (1876) 83.
Renard, Diözesanbaumeister. Brauweiler (1895) 25, Euskirchen (1898) 586, Münstereifel (1893) 295, Quadrath (um 1898) 527, Zülpich (1898) 758.
Roppricht, Michael. Merl (18. Jh.) 280.
Ross, Theodor. Berrenrath (1891) 16, Geyen (1893) 130, Hürth (1894) 149, Kerpen (1897) 484, Morken (1895) 505, Niederembt (1893) 513
Roth, Johann Heinrich. Brühl (1754) 81.
Rüdell. Lechenich (1888) 663.
Schlaun, Johann Conrad. Brühl (1725) 81.
Schmitt, Baurat. Bottenbroich (um 1860) 429.
Schmitz, Franz, Dombaumeister. Fischenich (1890) 122, Frauweiler (1885) 441, Hermülheim (1887) 145, Kerpen (1874) 484, Poulheim (1885) 165.
Schneider, Oberbaurat. Münstereifel (1876) 295.
Schreiterer. Zieverich (1896) 542.
Schrueder, Reinhold. Arloff (1466) 225, Roitzheim (1477) 355.
Schubert. Effelsberg (1881) 230, Erp (um 1875) 581, Ersdorf (1877) 231, Kirchheim (1871) 259.
Statz, Vincenz. Bedburg (1853) 402, Brühl (1885) 70, Euskirchen (1865) 589, Harff (1857) 458, Kommern (1857) 650, Rodenkirchen (1867) 174, Stotzheim (1864) 363.
Statz, Franz, Diözesanbaumeister. Buir (1896) 431, Etzweiler (1897) 439.
Trimborn, Reg.-Baumeister. Klein-Königsdorf (1892) 159.
Weyden. Lövenich (Kr. Köln. 1858) 160.
Wiethase, Heinrich. Brauweiler (1866) 22, Gross-Königsdorf (1879) 140, Morken (um 1890) 505, Münstereifel (1888) 295.
Zwirner, Dombaumeister. Antweiler (1852) 561, Bergheim (1854) 412, Brauweiler (1860) 22, Elsdorf (1862) 435, Frechen (1857) 124, Heimerzheim (1846) 245, Lechenich (1864) 663, (um 1860) 675.

2. Bildhauer und Stuckateure.

Artario. Falkenlust (1728) 108.
Brillie. Brühl (1764) 83.
Castelli. Brühl (1728) 81, Falkenlust (1728) 108.
Dierix. Falkenlust (18. Jh.) 108, 109.
Felix, Johann. Bergheim (1728) 420.
Groff, Wilhelm de. Brühl (18. Jh.) 93.
Helmont. Brühl (1728) 81.
Heydeloff. Brühl (1728) 81.
Kirchhoff. Falkenlust (18. Jh.) 108, 109.
Läch, Burchgardt. Klein-Königsdorf (1746) 159.
Le Cler Falkenlust (18. Jh.) 108.
Mechernich, Richard. Strassfeld (1704) 368.
Mengelberg, W. Brühl (1893) 73, Euskirchen (1865) 589.
Mengelberg, Otto. Euskirchen (1865) 589.
Moest. Brauweiler (um 1875) 44.
Morsegno. Brühl (1728) 81, Falkenlust (1728) 108.
Radoux. Brühl (1754) 82.
Renard. Brühl (1754) 83.
Renard, Edmund. Brauweiler (um 1875) 44.

3. Maler.

Acken, Petrus van. Benzelrath (1772) 15.
Amend. Roitzheim (1888) 356.
Batzem, Wilhelm. Badorf (1898) 793, Frauenberg (1899) 607, Gross-Königsdorf (um 1885) 140, Münstereifel (1897) 296.
Baldovinetti, Alesso. Gymnich 796.
Berchem, Nikolas. Falkenlust 111, Gymnich 797.
Bilcius, C. Brühl (18. Jh.) 103.
Blankert, Peter. Strassfeld (1704) 368.
Bleuler, Louis. Gracht (Anf. 19. Jh.) 617.
Blume, Karl. Roitzheim (1888) 356.
Brekelenkam, Quirin. Gymnich 797.
Breughel, Jan. d. J. Harff 460.
Bruyn, Barthel. Badorf 793, Marsdorf 161,
„ „ (Schule). Gross-Königsdorf 140.
Credi, Lorenzi di (Art). Brühl 105.
Deger, Prof. E. Gymnich 797.
Douven, van (Art). Brühl (18. Jh.) 105.
Drooch-Sloot, Jost Cornelisz. Gymnich 797.
van Dyck (nach). Gracht (17. Jh.) 616.
Everdingen, Allaert van. Gymnich 797.
Fischer, Joseph. Münstereifel (1893) 296.
Fischer (aus Quadrath). Bergheim (um 1890) 412.
Francken, Frans. Falkenlust 111.
Geldorp. Arff (?) (16. Jh.) 199, Kendenich (1588) 157.
Goebbels, Kanonikus. Berzdorf 17, Hoven (um 1890) 637, Lommersum (1885) 688.
Goes, Hugo van der (Art). Frens (Taf.) 450.
Guillery. Türnich (um 1895) 539.
Guercino (Art.) Münstereifel 329.
Haarlem, C. van. Harff 460.
Heem, Jan David de. Gymnich 797.
Hohe, C. Brauweiler 49.
Hooghe, Romano de. Wachendorf (18. Jh.) 728.
Huchtenburgh, Jan van. Gymnich 797.

Huchtenburgh (Art). Benzelrath 15.
Jacques, Adolphe. Harff (1757) 462.
Ittenbach, Prof.. Harff 458, Gymnich 797.
Kalf, Willem. Gymnich 797.
Lochner, Stephan (Schule). Niederberg (um 1440. Taf.) 699.
Mabuse. Harff (Taf.) 641.
Massys, Quinten (Art). Harff 461, Paffendorf 522.
Meer, Delftschen van (Art). Falkenlust 111.
Meulen, A. F. van der. Harff 460.
Molenaer, Barthol. Gymnich 797.
Münster, Gisbert. Brauweiler (um 1875) 23, 49.
Müller, Ferdinand. Lipp (1883) 499.
Neer, Aart van der. Gymnich 797.
Orley, Barend van (Art). Horbell 137, Liblar 680, Quadrath 528.
Patinier (?). Münstereifel 329.
Pesne, Antoine. Brühl (18. Jh.) 101.
Roidkin. Falkenlust 110, Gracht (1724. Taf.) 613, 617.
Rost, W. Stommeln (1761) 182.
Rudolphi, J. Georg. Liblar (1686) 680.
Ruysch, Rachel. Gymnich 797.
Schöpf, Adam. Brühl (18. Jh.) 92, 93.
Smissen, van der. Wachendorf (18. Jh.) 728.
Steegh, M. von. Harff 460.
Stüber, Nikolaus. Brühl (1731) 81.
Teniers, David. Frens 450, Gymnich 797.
Terborch (Art). Falkenlust 111.
Thomas, Johannes. Kendenich (1652) 157.
Vivien. Falkenlust 110, Gracht 617.
Voorhout, J. Gracht (17. Jh.) 616.
Witte, Emmanuel de. Gymnich 797.

Anonyme Meister.

Köln, Meister Wilhelm. Münstereifel 309.
Köln, Meister des Marienlebens, (Art). Münstereifel (Taf.) 309, (Schule) Oberaussem 515.
Köln, Meister von S. Severin. Frauenberg (Taf.) 606; (Schule) Weiler 730.
Köln, Meister der hl. Sippe (Art). Lövenich 686.

Süddeutsche Meister.

Brühl (um 1500) 200. Gross-Vernich (16. Jh.) 623.

Niederrheinische Meister.

Dürscheven (16. Jh.) 576. Elsig (um 1470) 578.
Hemmersbach (um 1480) 466. Lüftelberg (16. Jh.) 274. Stotzheim (1496) 185.

Niederländische Meister.

Badorf (16. Jh.) 14.
Blatzheim (1591) 427.
Frens (Anf. 17. Jh.) 450.
Hemmersbach (16. Jh.) 466.
Marsdorf (um 1600) 161.
Münstereifel (16. Jh.) 329.

4. Gold- und Kunstschmiede.

Köbst. Brühl (18. Jh.) 89.
Müller. Brühl (18. Jh.) 89.

5. Orgelbauer.

Wylhelmus, canonicus de Susato. Brauweiler (Ende 14. Jh.) 22.

6. Glockengiesser.

Aiche (Achen). Balkhausen (1519) 396.
Ailf, Meister. Eschweiler (1445) 583, Schwerfen (1442) 713, Wichterich (1443) 744.
Alfter, Johann van. Antweiler (1481) 561, Brühl (1512) 75, Efferen (1524?) 114, Esch 232, Ipplendorf (1514) 255, Kirchheim (1517) 259, Lövenich (1487) 686, Lüftelberg (1504) 274, Ludendorf (1489) 270, Sinzenich (1506) 716.
Andernach, Johan van. Fritzdorf (1532) 241.
Aquis, Gregorius de (vgl. unter Trier). Dürscheven (1482) 577.
Bartholomaeus (vgl. unter Gunder). Widdersdorf (1746) 194.
Broderman, Yohan. Elsdorf (1442) 435, Gymnich (1447) 629, Torr (o. J.) 538.
Brodermann, Heinricus. Gymnich (1447) 629.
Borlet, Jos. s. u. Bourlet.
Bourlet, Johannes. Brauweiler (1673) 55, Esch (1680) 439, Gleuel (1678) 134, Königshoven (1684) 496, Münstereifel (1686) 311, Stommeln (1673) 183.
Bourlet, Joseph. Lüssem (1677) 692, Morken (1670) 509, Rheinkassel (1685) 173.
Claudius (vgl. unter Lamiral). Dürscheven (1659) 577.
Cobelenz, Matheius. Münstereifel (1718) 311, Quadrath (1720) 528.
Cochem, A. Stotzheim (1704) 364.
Cöllen, Dederich van. Eschweiler (1561) 583, Mudscheid (1563) 290.
Cöllen, Heinrich van. Hüchelhoven (1591) 474, Sinzenich (1588) 717.
Cöllen, Johann van. Gross-Büllesheim (1544) 242, Lüftelberg (1538) 274.
Cöllen, Johann Martin van. Schönau (1487) 361.
Dinckelmeyer, Johann Heinrich. Bergheim (1730) 417, Borr (1721) 700, Efferen (1738) 114, Oberdrees (1740) 334, Ramershoven (1737) 342, Rövenich (1747) 707.

Dron, Peter. Morenhoven (1636) 285, Zülpich (1636) 769.
Drouot, Simon C. Erp (1792) 582.
Duisterwalt, Christianus. Buir (1409) 431, Esch (1429) 232.
Duisterwalt, Johannes. Buir (1409) 431, Frauenberg (1403) 607, Wichterich (1415) 744.
Duren, Johan unde Gorius. Bergheim (1479), 416, Heppendorf (1473) 471.
Echternach, Petrus van. Fritzdorf (1532) 241.
Echternach, Petrus. Fritzdorf (1724) 241.
Fabri, Edmundus. Zülpich (1711) 769.
Forest, C. de. Erp (1792) 582.
Formica, Mamertus. Auenheim (1638) 394.
Fuchs, Carl Engelbert. Antweiler (1745) 561, Billig (1745) 570, Flamersheim (1751) 236, Schaven (1743) 712.
Fuchs, Engelbert Joseph. Bergheim (1732) 417, Junkersdorf (1737) 151.
Fuchs, Johannes. Bergheim (1732) 417, Frechen (1767) 125.
Fuchs, Peter Heinrich. Antweiler (1745) 561, Bergheim (1732) 417, Billig (1745) 570, Flamersheim (1751) 236.
Gregorius, Meister (vgl. unter Trier). Elsdorf (1476) 435.
Gunder, Bartholomaeus (vgl. unter Bartholomaeus). Klein-Königsdorf (1751) 159, Ramershoven (1766) 342
Hausen, J. Gross-Königsdorf (1737) 140.
Heinrich. Fischenich (1436) 122, Frechen (1431) 125, Schwadorf (1423) 177.
Heintz, Franciscus. Esch (1766) 121, Euskirchen (1769) 594.
Hellings, Johannes. Brauweiler (1630) 55, Kaster (1631) 477.
Helling. Matthias. Kaster (1631) 477.
Helling, Simon. Kaster (1631) 477.
Johan, Meister. Elsdorf (1476) 435.
Kerloit, Kirsteanus. Buir (1411) 431.
Kreun, Jan. Kirdorf (1599) 493.
Lamiral, Claudius (vgl. unter Claudius). Fritzdorf (1649) 241, Hemmersbach (1648) 466, Weingarten (1649) 740.
Lefebure, Edmundus. Niederaussem (1698) 512, Rheinbach (1695) 347.
Legros. Flerzheim (1751) 239, Lüssem (1774) 691, Müggenhausen (1774) 291.
Legros, Martinus. Buschhoven (1755) 230, Dirmerzheim (1745) 574, Eich (1764) 439, Gymnich (1755) 629, Kerpen (1770) 486, Lechenich (1744) 664, Niederembt (1764) 486, Pingsdorf (1776) 514, Satzvey (1774) 708, Sinzenich (1774) 717, Widdersdorf (1771) 195, Zülpich (1773) 769.
Legros, Petrus. Blatzheim (1790) 427, Brühl (1785) 75. Borr (1785) 700, Kendenich (1773) 155.
Lehr, Johann. Hermülheim (1663) 145, Gross-Königsdorf (1665) 140, Widdersdorf (1665) 195.
Michelin, Josephus. Auenheim (1638) 394.
Micheln, P. Enzen (1636) 580, Morken (1670) 509.
Nuis, Jan van. Balkhausen (1519) 396.
Onckel, Kerstgen van. Borr (1605) 700, Heimerzheim (1611) 245, Rheinkassel (1605) 173, Schwadorf (1609) 177.
Overroide (vgl. unter Werroide).
Pesch, Merten. Kirdorf (1699) 493.
Pipin, Etmundus. Frechen (1718) 125, Poulheim (1715) 167.
Piron. Rheinbach (1713) 347.
Poin aret, Claudius. Morenhoven (1636) 285, Zülpich (1636) 769.
Racle (?), Franciscus. Niederembt (1612) 514.
Ricnar, Clais. Houverath (1495) 254.
Sifride, magister. Euskirchen (1335) 595.
Sinride s. Sifride.
Stocke, Wilhelmus, von Sarburg. Iversheim (1768) 258.
Stocki, Wilbrod. Glesch (1780) 452.
Stocky. Arloff 226, Glesch (1786) 452.
Stommel, Cort van. Dürscheven (1666) 577, Niederaussem (1662) 512.
Straelen, Tilmann. Burschbell (1512) 113, Quadrath (1540) 528
Stummel, Godefriedus von. Junkersdorf (1661) 151. Manheim (1653) 505, Poulheim (1653) 167, Satzvey (1663) 708.
Tiil. Eschweiler (1445) 582, Wichterich (1443) 744.
Trier, Franciscus. Berrenrath (1650) 16.
Trier, Gregorius van. Effelsberg (1540) 230, Gleuel (1509) 134, Oberembt (1504) 519, Schwerfen (1559) 713.
Trier, Jan van I. Effelsberg (1540) 230, Euskirchen (1520) 595, Flamersheim (1526) 236, Flerzheim (1521) 239, Kirspenich (1526) 262, Paffendorf (1534) 522.
Trier, Jan van II. Elsdorf (1594) 435.
Trier, Martin van. Esch (Kr. Rheinbach 1527) 231.
Unckel, Nicolas. Lipp (1650) 502.
Venlo, Jacop de. Oberembt (1452) 519.
Venroide, Jacob van. Berrendorf (1477) 425, Heppendorf (1467) 471, Lipp (1471) 502.

Wael (?), Johan. Friesheim (15. Jh.) 609.
Werroid, Heinrich van. Efferen (1524?) 114.
Wermelskirchen, Hendrich. Stotzheim (1676) 185.
Wickraht, Johann. Balkhausen (1681) 396, Junkersdorf (1703) 151.
Wilde, Goswinus, de Venlo. Hüchelhoven (1482) 474.
Wocil (?), Johan. Bergheim (15. Jh.) 416.
Yohan, Meister. Torr (1512) 538.

XIII. Klösterliche Niederlassungen.

1. Augustiner.

Bedburg 399. Frauweiler 440. Stotzheim 364.

2. Benediktiner.

Brauweiler 18. Königsdorf 141. Zülpich 753.

3. Brigittinerkonvente.

Essig 233. Frauenthal 681.

4. Cisterzienser.

Benden 158. Blatzheim 795. Burbach 16. Hoven 635. Schweinheim 260.

5. Franziskaner.

Antonigartzem 559. Brühl 75. Sinzenich 717.

6. Jesuiten.

Münstereifel 311.

7. Kapuziner.

Euskirchen 595. Zülpich 771.

8. Karmeliten.

Münstereifel 314.

9. Observanten.

Betlehem 421.

10. Prämonstratenser.

Antonigartzem 559. Bottenbroich 428. Essig 233. Schillingskapellen 245.

11. Serviten.

Rheinbach 347.

[R.]

Papier von J. W. Zanders in B.-Gladbach.
Lichtdrucke von B. Kühlen in M.-Gladbach und
A. Schmitz in Köln.
Phototypien von Meisenbach, Riffarth & Co. in München.
Autotypien von Georg Büxenstein & Co. in Berlin.
Druck von L. Schwann in Düsseldorf.

FINE ARTS LIBRARY
3 2044 034 787 853

DEC -8 1930